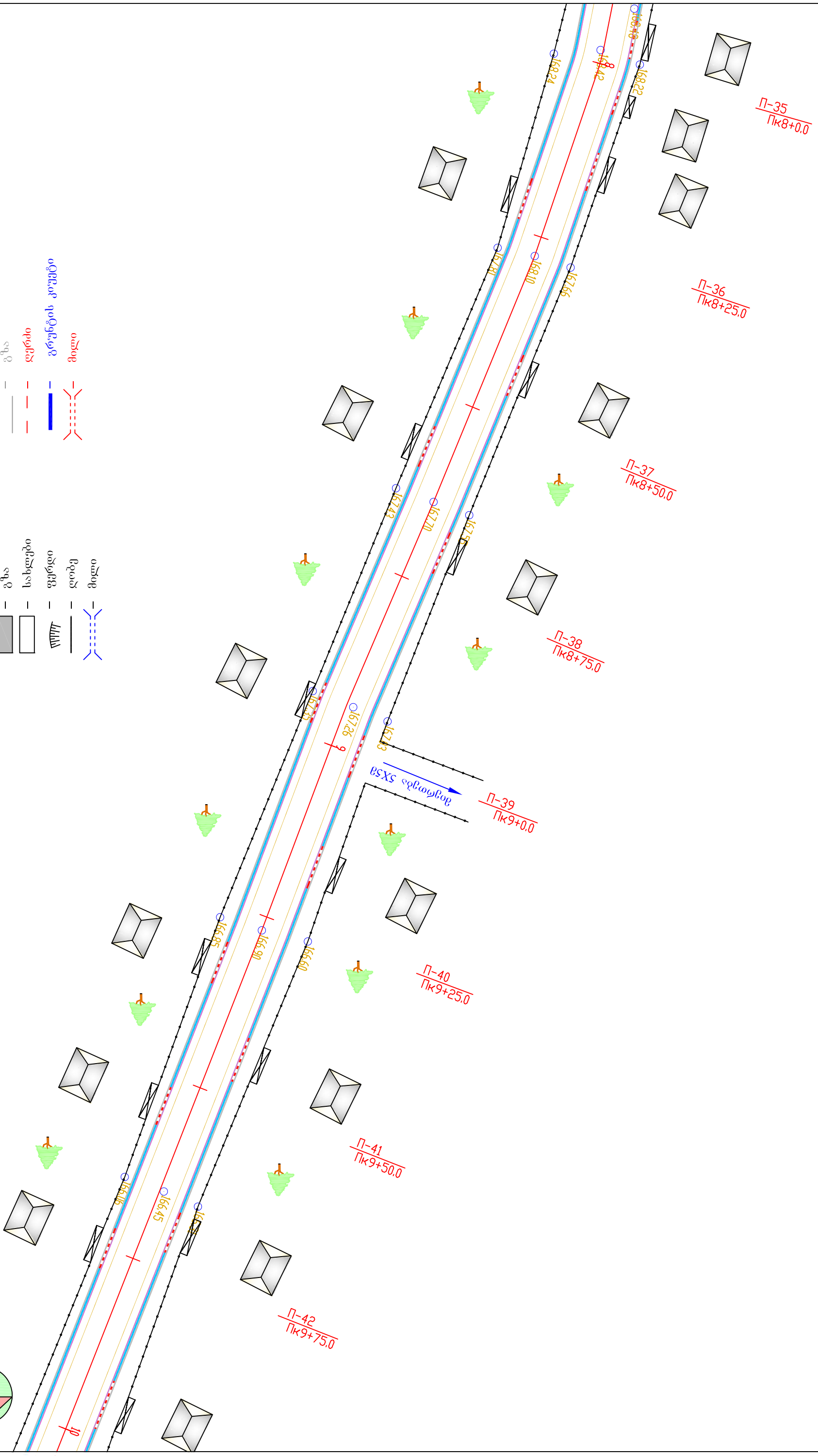
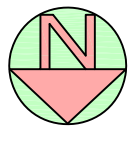



პირბითი აღნიშვნები

- არსებული სიტუაცია
- გზა
  - სახლები
  - ფერდი
  - ღობე
  - მთი

- საპროექტო მონაცემები
- გზა
  - ღობე
  - მთი



	სტადია	ფურცელი	ფურცლები
	ს.დ.	2	8
შპს "გზაგადამშენი 2001" 2015 წელი			
ბაღდათის მუნიციპალიტეტში ფერსათი - როკითი - დიდუგელა - კარცხის ს/გზის ფერსათი - როკითის მონაკვეთის რეაბილიტაციის სამუშაოები			
სიტუაციური გეგმა კმ8+00 - კმ9+75 შ 1:500			