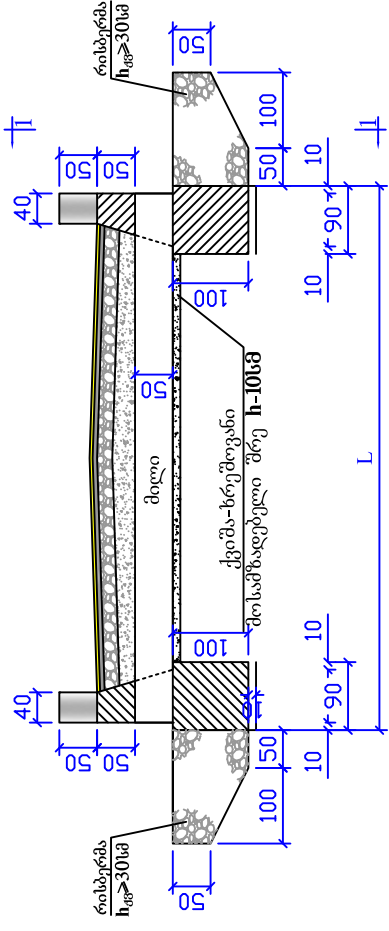
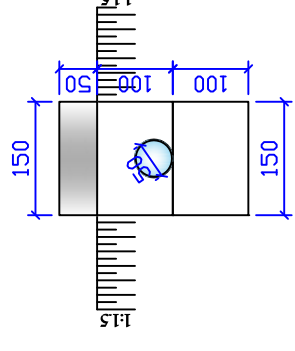


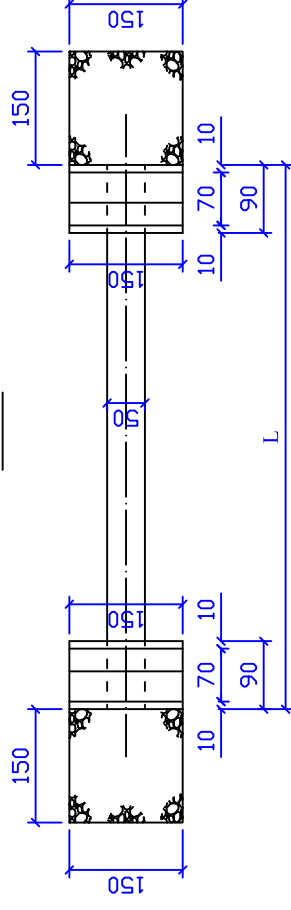
გრაფიკი კრთილი მილის ღერძზე  
შ 1:100



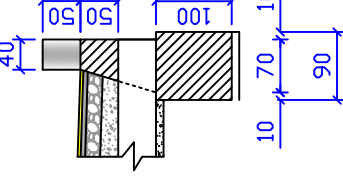
სკედი 1 - 1  
შ 1:100



ბ კ დ ხ კ დ ი  
შ 1:100



პორტალური კედლის კონსტრუქცია  
შ 1:100



მილების საპროექტო მონაცემები

№	პკ+	სიღრმე (მ)
1	2	L
1	18+49	3
2	20+35	8
		8

შენიშვნა

1. მილის სათავისებო დაპროექტებული ინდივიდუალურად, მონოლითური ბეტონისაგან
2. სამშენებლო სამუშაოთა მოცულობების უწყისი მოცემულია ცალკე
3. ნახაზზე ზომები მოცემულია სმ-ში,

ბაღდათის მუნიციპალიტეტში ფერსათი - როკითი - დიდგულა - ვარციხის სტვის ფერსათი - როკითის მონაკვეთის რეაბილიტაციის სამუშაოები

ღითინის მრგვალი მილის დ=0,5მ რეაბილიტაცია



სტადია	მშენებელი	ფურცლები
ს.დ.	8	9
შ.პ.ს "გზამკვლევი 2001" 2015 წელი		