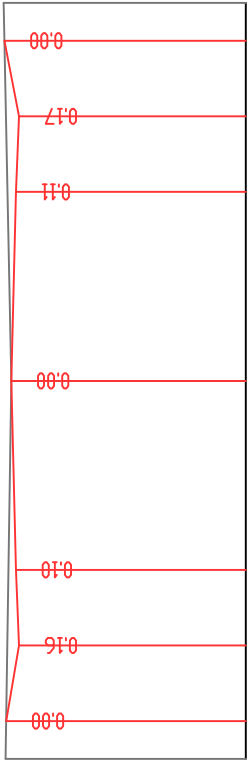


П-1 Пк 0+00

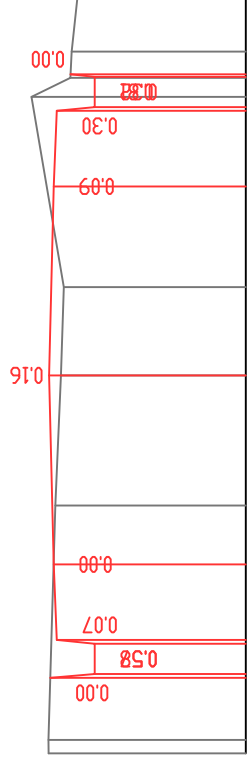


საპროექტო მონაცემი	წითელი ნიშნული მ.	179.07	179.08	179.00	179.10
საპროექტო მონაცემი	ქანობი	1.0	1.0	2.5	1.0
საპროექტო მონაცემი	მანძილი მ.	4.0	4.0	25.0	4.0
საპროექტო მონაცემი	შვი ნიშნული მ.	178.94	178.94	179.00	178.94
საპროექტო მონაცემი	მანძილი მ.	5.0	5.0	5.0	5.0

პრობინტალური მასშტაბი 1:100
ვერტიკალური მასშტაბი 1:100

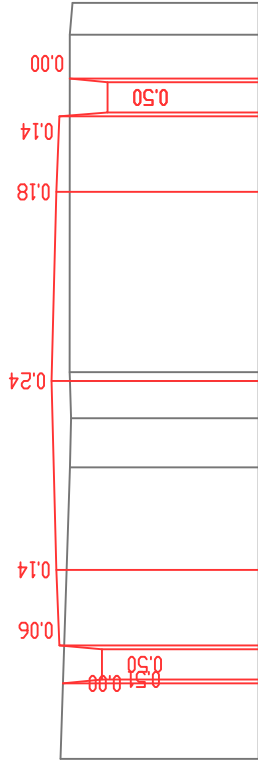
საპროექტო მონაცემი	წითელი ნიშნული მ.	178.84	178.87	178.80	178.80
საპროექტო მონაცემი	ქანობი	1.0	1.0	2.5	1.0
საპროექტო მონაცემი	მანძილი მ.	4.0	4.0	25.0	4.0
საპროექტო მონაცემი	შვი ნიშნული მ.	178.76	178.78	178.86	178.76
საპროექტო მონაცემი	მანძილი მ.	3.1	3.1	3.1	3.1

П-2 Пк 0+25.0



საპროექტო მონაცემი	წითელი ნიშნული მ.	178.80	178.80	178.70	178.67
საპროექტო მონაცემი	ქანობი	1.0	1.0	2.5	1.2
საპროექტო მონაცემი	მანძილი მ.	4.0	4.0	25.0	4.0
საპროექტო მონაცემი	შვი ნიშნული მ.	178.76	178.78	178.86	178.76
საპროექტო მონაცემი	მანძილი მ.	3.1	3.1	3.1	3.1

П-3 Пк 0+50.0




საპროექტო მონაცემი	წითელი ნიშნული მ.	178.27	178.15	178.13	178.14
საპროექტო მონაცემი	ქანობი	1.0	1.0	2.5	1.0
საპროექტო მონაცემი	მანძილი მ.	4.0	4.0	25.0	4.0
საპროექტო მონაცემი	შვი ნიშნული მ.	178.29	178.33	178.39	178.33
საპროექტო მონაცემი	მანძილი მ.	3.9	3.9	3.9	3.9

პრობინტალური მასშტაბი 1:100
ვერტიკალური მასშტაბი 1:100

საპროექტო მონაცემი	წითელი ნიშნული მ.	178.26	178.26	178.26	178.26
საპროექტო მონაცემი	ქანობი	1.0	1.0	2.5	1.0
საპროექტო მონაცემი	მანძილი მ.	4.0	4.0	25.0	4.0
საპროექტო მონაცემი	შვი ნიშნული მ.	178.76	178.78	178.86	178.76
საპროექტო მონაცემი	მანძილი მ.	3.1	3.1	3.1	3.1

ბაღდათის მუნიციპალიტეტში ფერხათი - როკითი - დიდგველა - ვარციხის ს/გზის ფერხათი - როკითის მონაკვეთის რეკონსტრუქციის სამუშაოები

განივი პროექტები
პკ0+00 - პკ25+84.2



საშენი	მუშაობის დასრულების თარიღი	ფურცლები
ს.დ.	9	9

შპს "გზამკვლევი 2001"
2015 წელი