

პკ 0+40

DATUM 14.00	
LEVEL DIFFERENCE გზის ნიშნული	
DESIGN LEVEL საპრ. ნიშნული	
EXISTING LEVEL არს. ნიშნული	
OFFSET მანძილები	

პკ 1+0

DATUM 14.00	
LEVEL DIFFERENCE გზის ნიშნული	
DESIGN LEVEL საპრ. ნიშნული	
EXISTING LEVEL არს. ნიშნული	
OFFSET მანძილები	

პკ 1+60

DATUM 16.00	
LEVEL DIFFERENCE გზის ნიშნული	
DESIGN LEVEL საპრ. ნიშნული	
EXISTING LEVEL არს. ნიშნული	
OFFSET მანძილები	

პკ 0+20

DATUM 14.00	
LEVEL DIFFERENCE გზის ნიშნული	
DESIGN LEVEL საპრ. ნიშნული	
EXISTING LEVEL არს. ნიშნული	
OFFSET მანძილები	

პკ 0+80

DATUM 14.00	
LEVEL DIFFERENCE გზის ნიშნული	
DESIGN LEVEL საპრ. ნიშნული	
EXISTING LEVEL არს. ნიშნული	
OFFSET მანძილები	

პკ 1+40

DATUM 14.00	
LEVEL DIFFERENCE გზის ნიშნული	
DESIGN LEVEL საპრ. ნიშნული	
EXISTING LEVEL არს. ნიშნული	
OFFSET მანძილები	

პკ 0+0

DATUM 14.00	
LEVEL DIFFERENCE გზის ნიშნული	
DESIGN LEVEL საპრ. ნიშნული	
EXISTING LEVEL არს. ნიშნული	
OFFSET მანძილები	

პკ 0+60

DATUM 14.00	
LEVEL DIFFERENCE გზის ნიშნული	
DESIGN LEVEL საპრ. ნიშნული	
EXISTING LEVEL არს. ნიშნული	
OFFSET მანძილები	

პკ 1+20

DATUM 14.00	
LEVEL DIFFERENCE გზის ნიშნული	
DESIGN LEVEL საპრ. ნიშნული	
EXISTING LEVEL არს. ნიშნული	
OFFSET მანძილები	

დაგეგმვის

საქართველოს მნიშვნელოვანი გზების მართვა

პროექტის დასახელება

სახელმწიფო დასახელებით არსებული  
ქორეკორექტირების უზრუნველყოფის  
შიდა გზების რეაბილიტაცია და ხაზის  
ოცნების ნიშნების მოწოდება.

პროექტის



ინოვაციური ტექნოლოგიებისა და  
საინჟინერო მსახურითა და ინსტიტუტის  
შპს „გეომაპი“

ID: 215149177  
ს. სანაბაძე, რეგისტრაციის ა. №227  
ტელ: 2424449  
ელ. ფოსტა: info@geomap.ge  
www.geomap.ge  
facebook.com/geomap.pro

დირექტორი

პრ. ხელმძღვანელი

გეოდეზიისტი

კონსტრუქტორი

დ. კვარაცხელია

დაგეგმვის

დაგეგმვის

დაგეგმვის

განივი პროფილი

ნახაზის ორიგინალური ზომა  
A3 (297x420)


მასშტაბი

თარიღი 2021

ნახაზი №


CS1

პკ 2+20




DATUM 16.00	
LEVEL DIFFERENCE გზის ნიშნულები	0.000
DESIGN LEVEL საპრ. ნიშნულები	18.601
EXISTING LEVEL არს. ნიშნულები	18.60
OFFSET მანძილები	-7.000

პკ 2+0




DATUM 16.00	
LEVEL DIFFERENCE გზის ნიშნულები	0.000
DESIGN LEVEL საპრ. ნიშნულები	18.513
EXISTING LEVEL არს. ნიშნულები	18.51
OFFSET მანძილები	-7.000

პკ 1+80



DATUM 16.00	
LEVEL DIFFERENCE გზის ნიშნულები	0.000
DESIGN LEVEL საპრ. ნიშნულები	18.530
EXISTING LEVEL არს. ნიშნულები	18.54
OFFSET მანძილები	-7.000

პკ 2+34.993



DATUM 14.00	
LEVEL DIFFERENCE გზის ნიშნულები	0.000
DESIGN LEVEL საპრ. ნიშნულები	18.244
EXISTING LEVEL არს. ნიშნულები	18.25
OFFSET მანძილები	-7.000