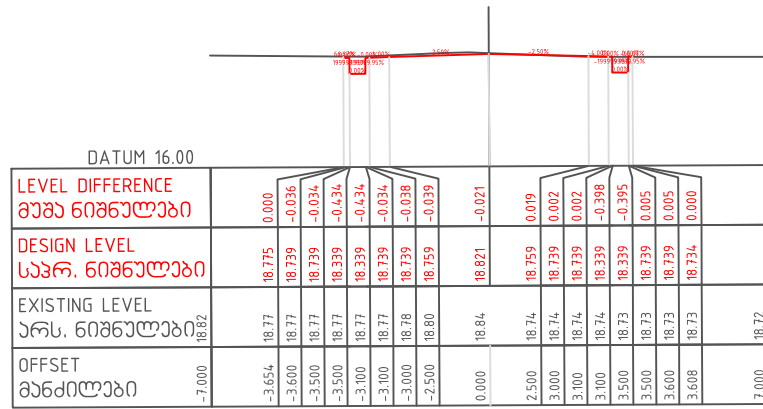




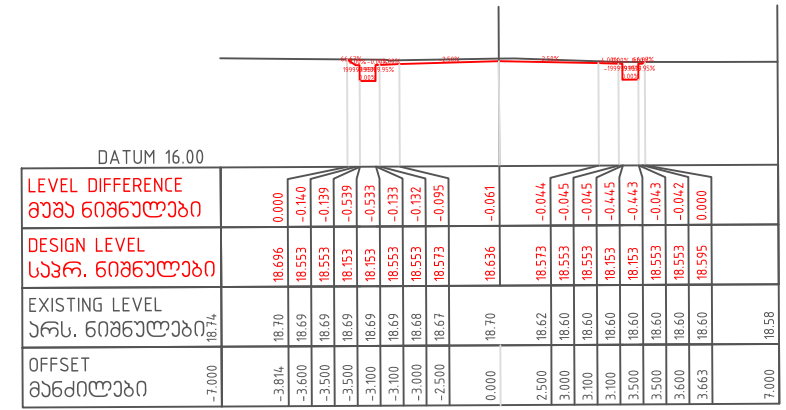
პკ 2+20



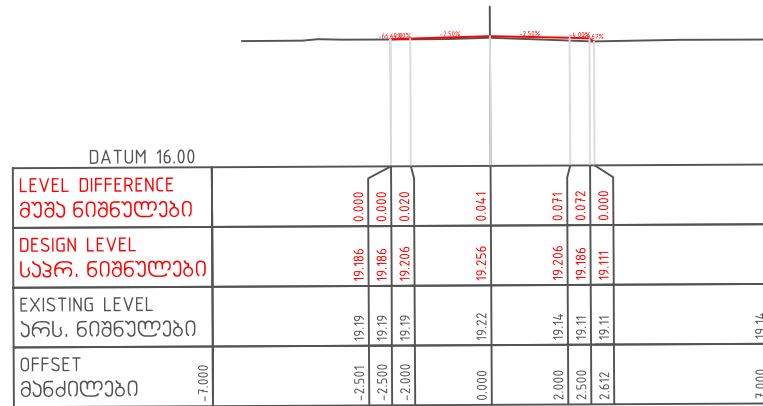
პკ 2+80



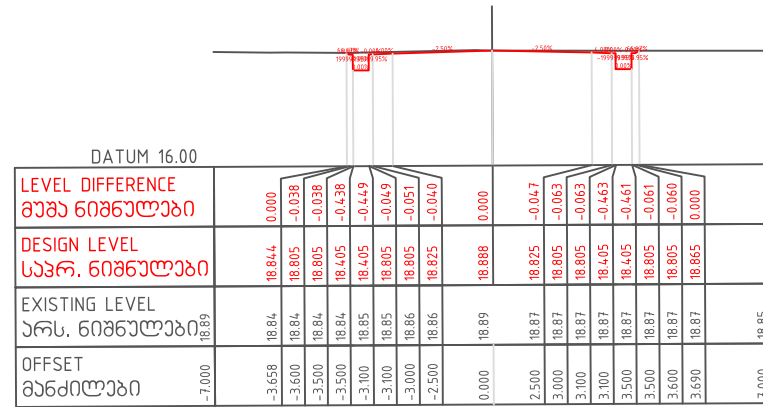
პკ 3+40



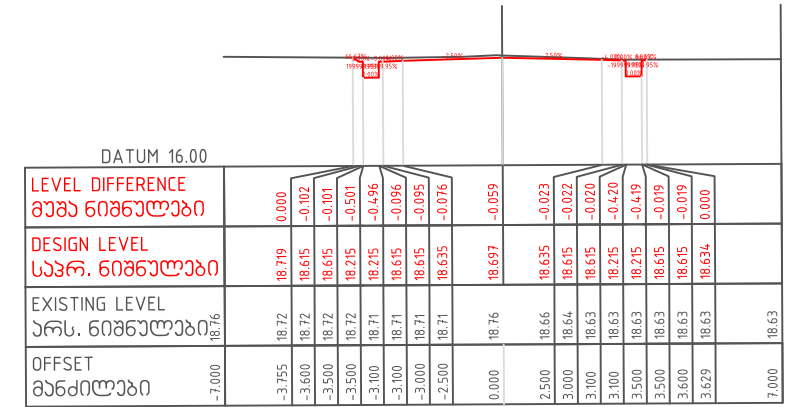
პკ 2+0



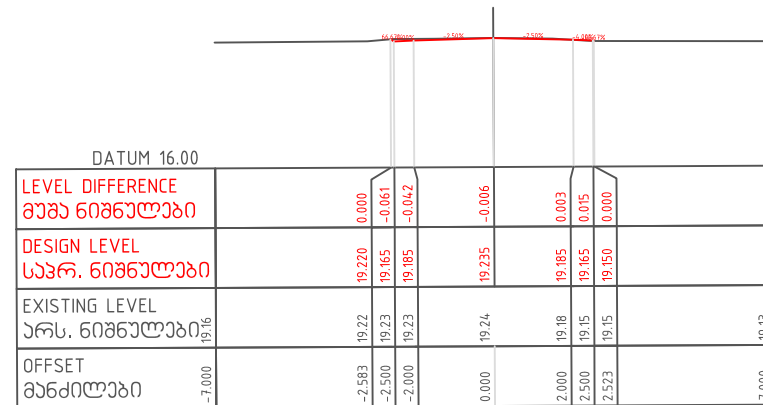
პკ 2+60



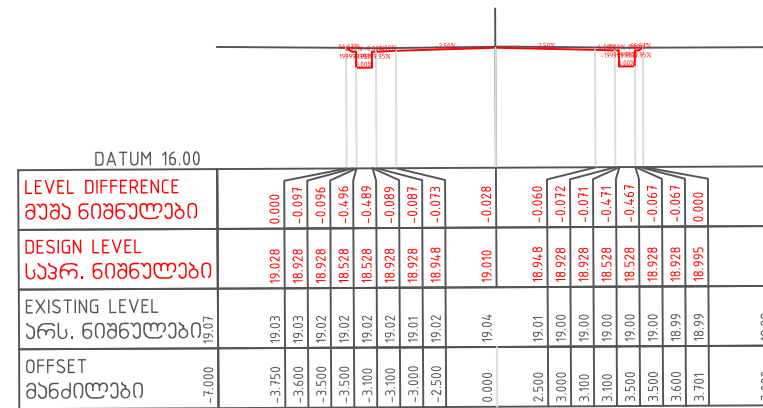
პკ 3+20



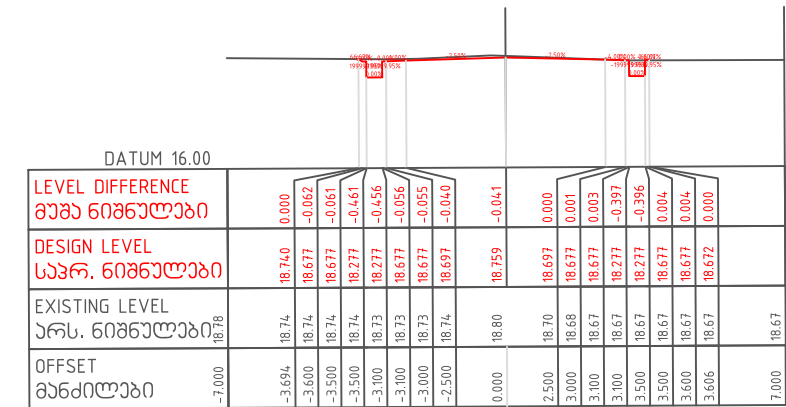
პკ 1+80



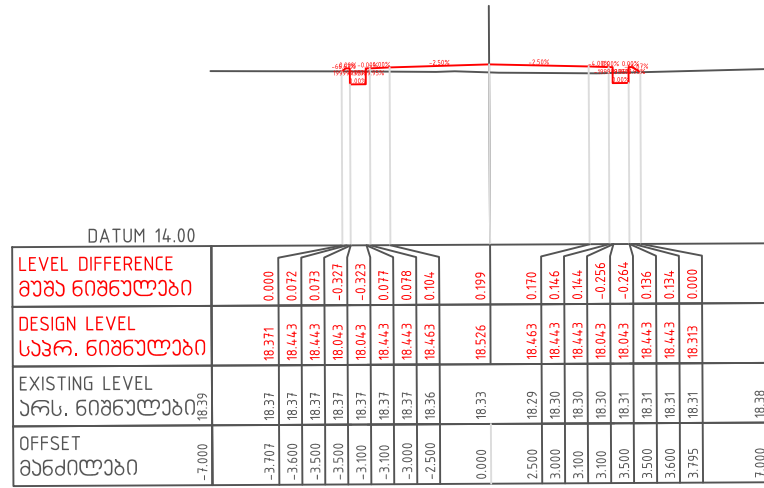
პკ 2+40



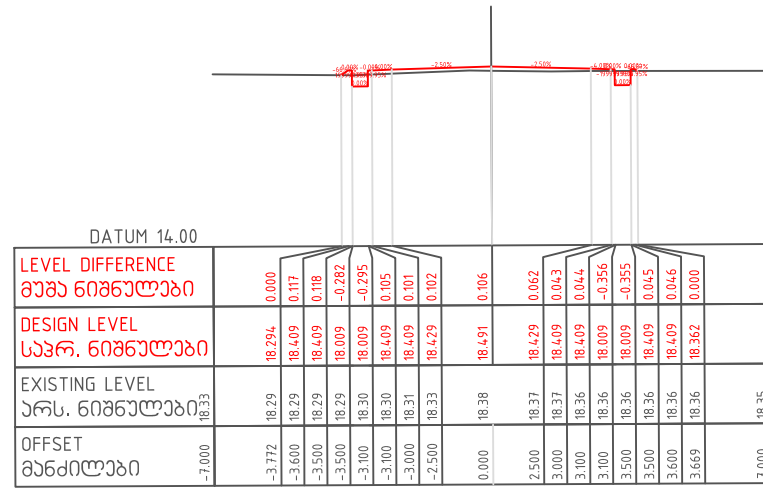
პკ 3+0



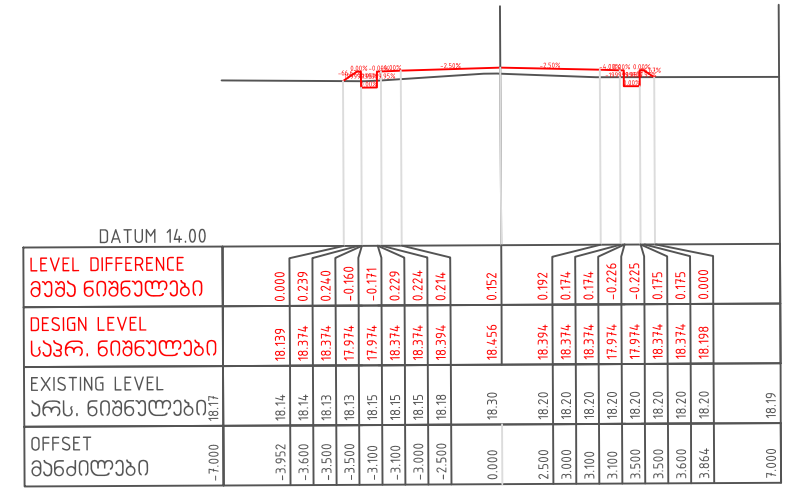
პკ 4+0



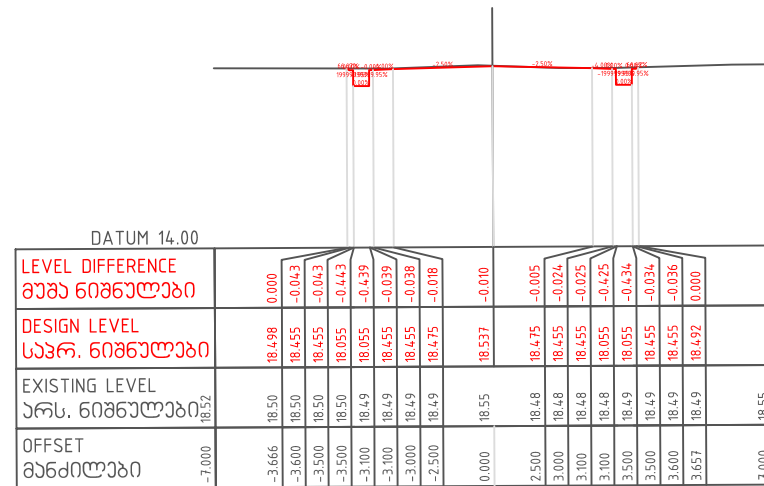
პკ 4+60



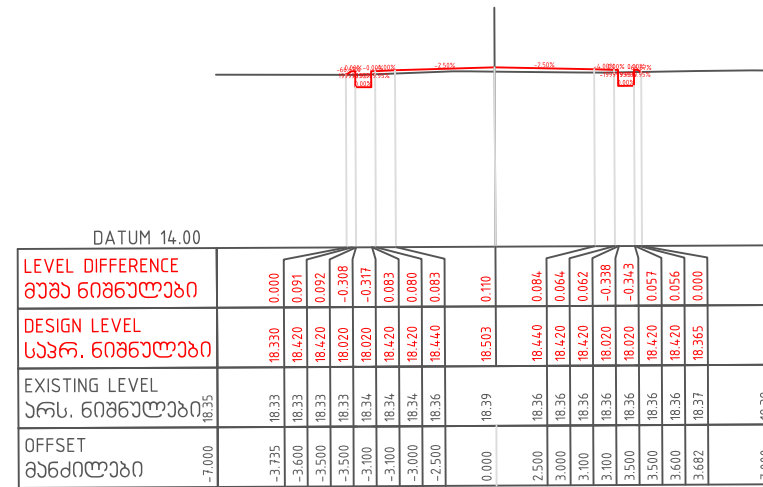
პკ 5+20



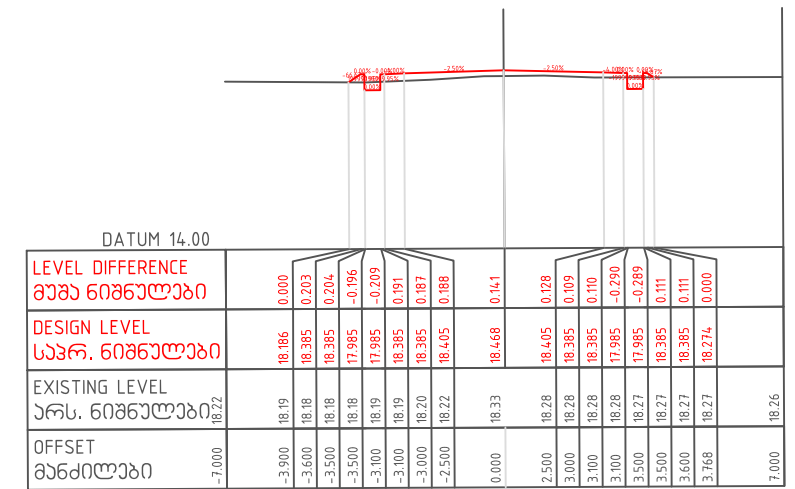
პკ 3+80



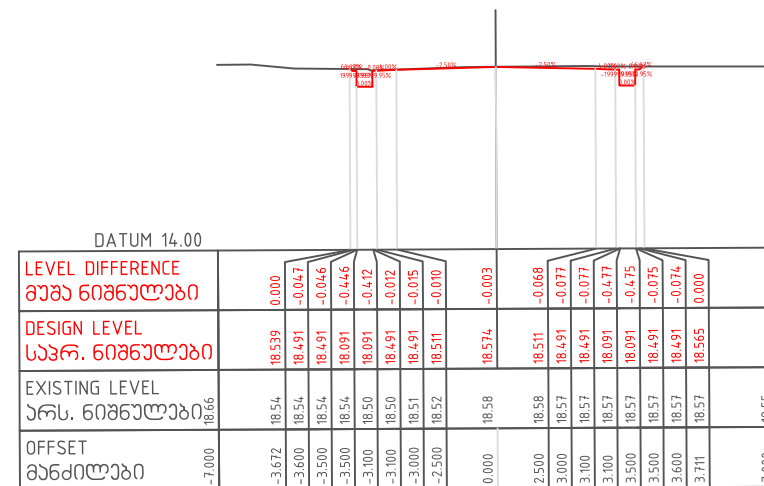
პკ 4+40



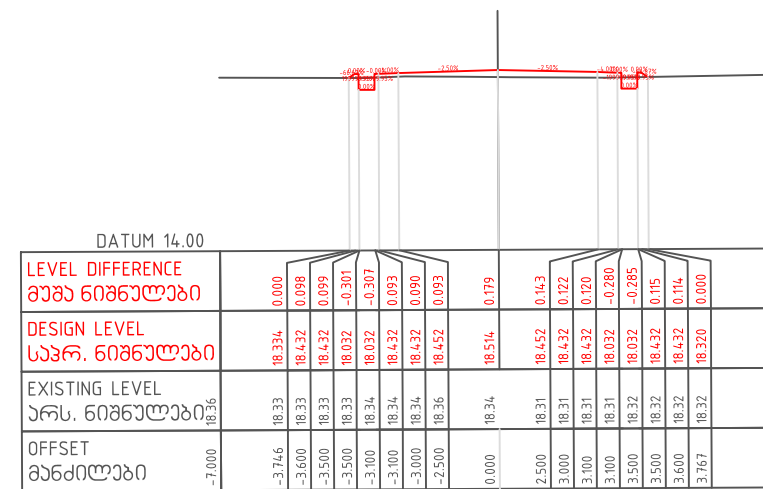
პკ 5+0



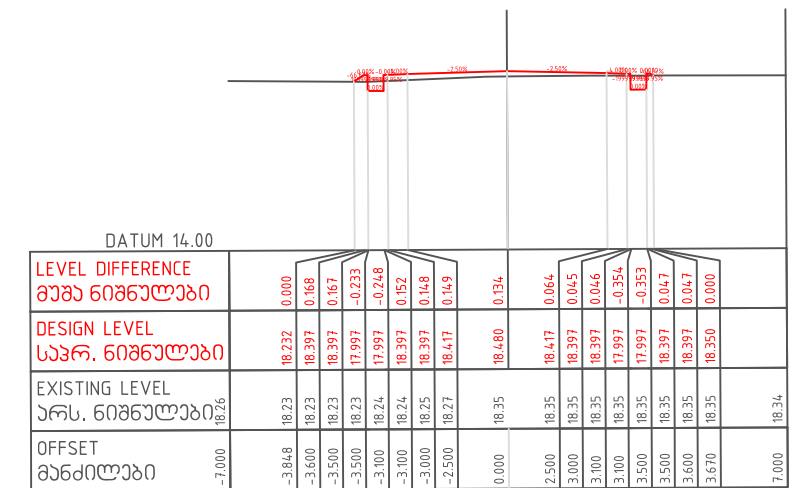
პკ 3+60



პკ 4+20



პკ 4+80



ლაგერში

საქართველოს მნიშვნელოვანი გზის

პროექტის დასახელება

სახელმწიფო დასახელებით არსებული  
ქობულეთის უბანის ქუჩის კაპიტალური  
შენიშვნის რეკონსტრუქციის და გზის  
ოცნების ნიშნების მოწყობა.

პროექტის ავტორი



ინოვაციური ტექნოლოგიებისა და  
საინჟინერო მენეჯერული ინსტიტუტი  
შპს „გეომაპი“

ID: 215149177  
ს. ხინაიძე, რეგისტრაციის № 227  
ტელ: 2424449  
ელ. ფოსტა: info@geomap.ge  
www.geomap.ge  
facebook.com/geomap.pro

დირექტორი

დ. კვარაცხელია

პრ. ხელმძღვანელი

გეოდეზიისტი

კონსტრუქტორი

დაამუშავა

დასახელება

განივი პროექტი

ნახაზის ორიგინალური ზომა  
A3 (297x420)

მასშტაბი

თარიღი 2021

ნახაზი №

CS3

