

პკ 0+40

DATUM 16.00	
LEVEL DIFFERENCE მუშა ნიშნულები	0.000
DESIGN LEVEL საპრ. ნიშნულები	18.782
EXISTING LEVEL არს. ნიშნულები	18.79
OFFSET მანძილები	-7.000

პკ 1+0

DATUM 14.00	
LEVEL DIFFERENCE მუშა ნიშნულები	0.000
DESIGN LEVEL საპრ. ნიშნულები	18.592
EXISTING LEVEL არს. ნიშნულები	18.59
OFFSET მანძილები	-7.000

პკ 1+60

DATUM 14.00	
LEVEL DIFFERENCE მუშა ნიშნულები	0.000
DESIGN LEVEL საპრ. ნიშნულები	18.319
EXISTING LEVEL არს. ნიშნულები	18.32
OFFSET მანძილები	-7.000

პკ 0+20

DATUM 16.00	
LEVEL DIFFERENCE მუშა ნიშნულები	0.000
DESIGN LEVEL საპრ. ნიშნულები	18.918
EXISTING LEVEL არს. ნიშნულები	18.92
OFFSET მანძილები	-7.000

პკ 0+80

DATUM 14.00	
LEVEL DIFFERENCE მუშა ნიშნულები	0.000
DESIGN LEVEL საპრ. ნიშნულები	18.648
EXISTING LEVEL არს. ნიშნულები	18.65
OFFSET მანძილები	-7.000

პკ 1+40

DATUM 14.00	
LEVEL DIFFERENCE მუშა ნიშნულები	0.000
DESIGN LEVEL საპრ. ნიშნულები	18.355
EXISTING LEVEL არს. ნიშნულები	18.35
OFFSET მანძილები	-7.000

პკ 0+0


DATUM 16.00	
LEVEL DIFFERENCE მუშა ნიშნულები	0.000
DESIGN LEVEL საპრ. ნიშნულები	19.038
EXISTING LEVEL არს. ნიშნულები	19.04
OFFSET მანძილები	-7.000

პკ 0+60

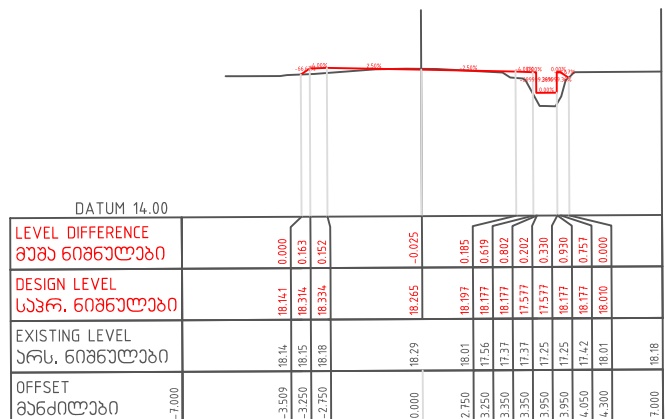
DATUM 16.00	
LEVEL DIFFERENCE მუშა ნიშნულები	0.000
DESIGN LEVEL საპრ. ნიშნულები	18.714
EXISTING LEVEL არს. ნიშნულები	18.71
OFFSET მანძილები	-7.000

პკ 1+20

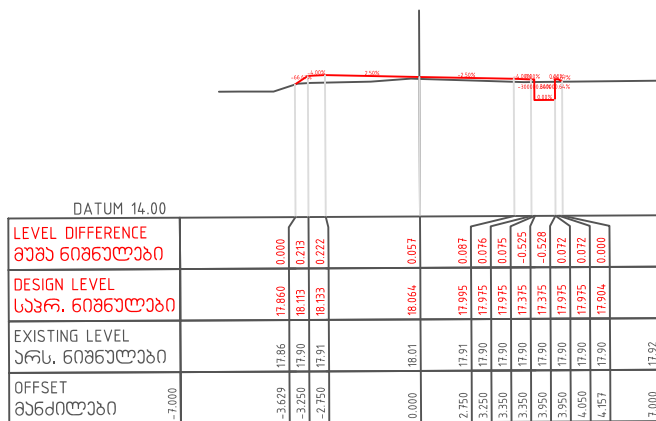
DATUM 14.00	
LEVEL DIFFERENCE მუშა ნიშნულები	0.000
DESIGN LEVEL საპრ. ნიშნულები	18.682
EXISTING LEVEL არს. ნიშნულები	18.68
OFFSET მანძილები	-7.000

<p>ლაგუნში</p> <p>სადაც მდებარეობს მდინარის ნაპირი</p>	<p>პროექტის დასახელება</p> <p>სახელმწიფო დასახელებით არსებული ქორეაქციის უბნის კაპიტალური პროექტი, შიდა გზების რეაბილიტაცია და ახალი ოცნების ნიშნების მოწყობა.</p>	<p>პროექტის ავტორი</p>  <p>ინოვაციური ტექნოლოგიები და საინჟინერო მსახურებათა ინსტიტუტი შპს „გეომაპი“</p> <p>ID: 215149177 ქ. სპილენძის რაიონი, თბილისი № 227 ტელ: 2424449 ელ: info@geomap.ge www.geomap.ge facebook.com/geomap.pro</p>	<p>დირექტორი</p> <p>პრ. ხელმძღვანელი</p>	<p>დ. კვარაცხელია</p>	<p>დაამუშავა</p>	<p>დასახელება</p> <p>განივი პროექტი</p>	<p>ნახაზის ორიგინალური ზომა A3 (297x420)</p>
			<p>პროექტის ავტორი</p> <p>კონსტრუქტორი</p>	<p>დაამუშავა</p>			<p>განივი პროექტი</p>

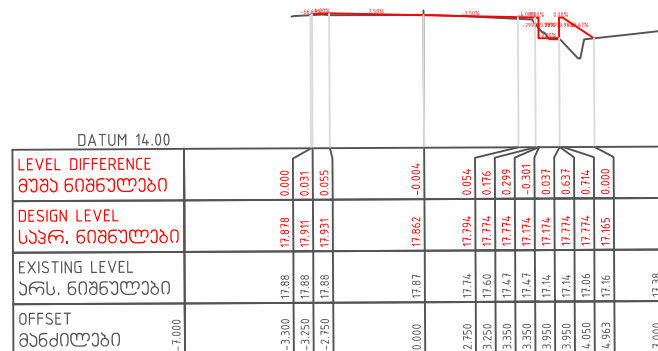
პკ 2+20



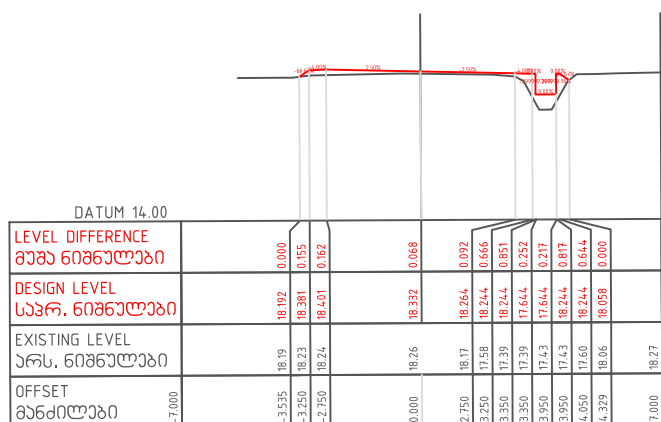
პკ 2+80



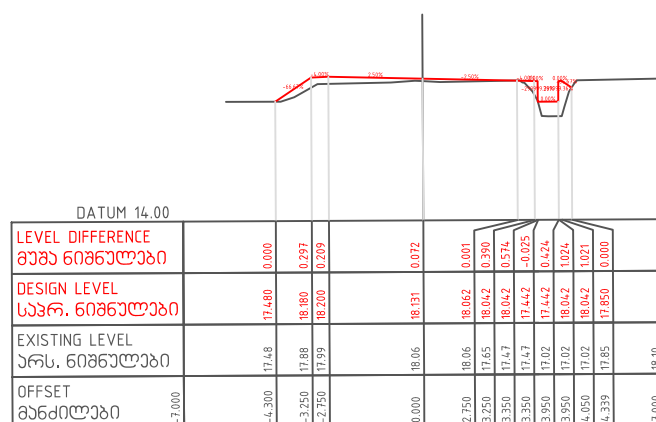
პკ 3+40



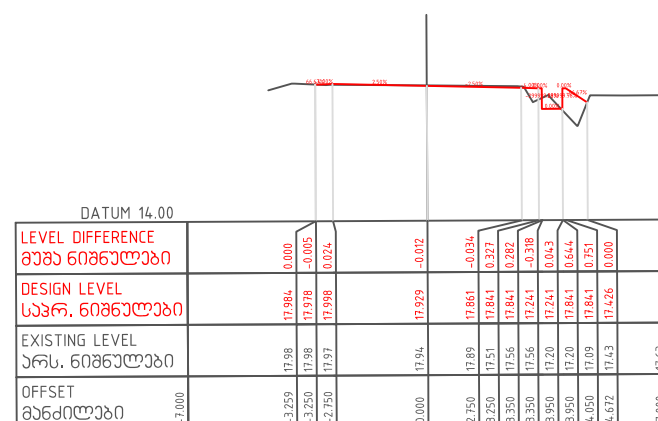
პკ 2+0



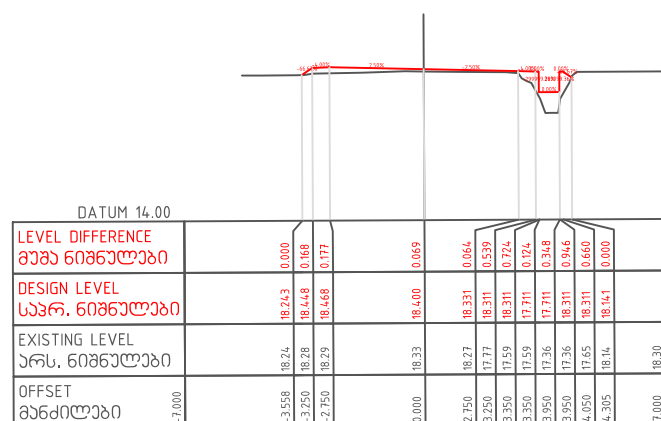
პკ 2+60



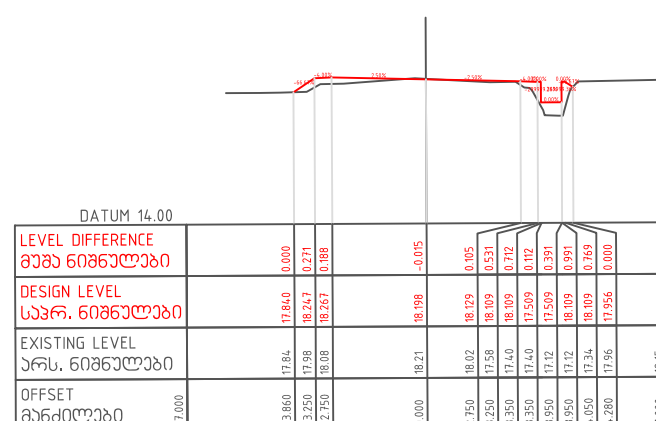
პკ 3+20



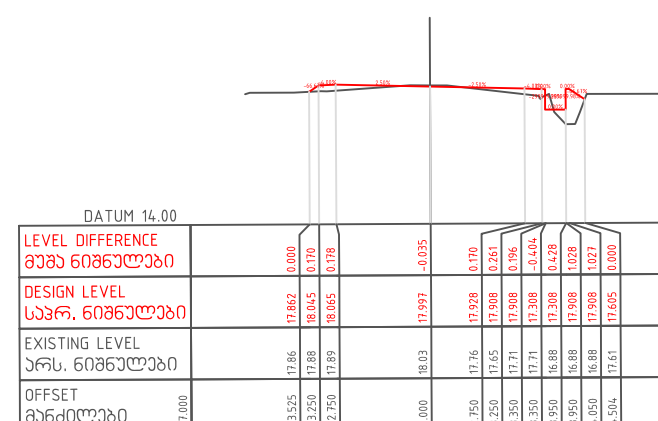
პკ 1+80




პკ 2+40



პკ 3+0



დაგეგმვის	საქართველოს რესპუბლიკის მთავრობის დადგენილებით	საგარეო ურთიერთობების მინისტრის განკარგულებაში	საგარეო ურთიერთობების მინისტრის განკარგულებაში	 <p>ინოვაციური ტექნოლოგიებისა და საინჟინერო მენეჯერული ინსტიტუტი შპს „გეომაპი“ ID: 215149177 ს. სანაბაძე, რუსთაველის ქ. №227 ტელ: 2424449 ელ: info@geomap.ge www.geomap.ge facebook.com/geomap.pro</p>	დირექტორი	დ. კვარაცხელია	დაგეგმვის	დასახელება	განივი პროფილი	ნაბჯის ორიგინალური ზომა A3 (297X420)	
					პრ. ხელმძღვანელი					მასშტაბი	თარიღი 2021
					კონსტრუქტორი					ნაბჯის №	CS2

პკ 4+0

DATUM 14.00	
LEVEL DIFFERENCE გზის ნიშნულები	
DESIGN LEVEL საპრ. ნიშნულები	
EXISTING LEVEL არს. ნიშნულები	
OFFSET მანძილები	

პკ 4+60

DATUM 14.00	
LEVEL DIFFERENCE გზის ნიშნულები	
DESIGN LEVEL საპრ. ნიშნულები	
EXISTING LEVEL არს. ნიშნულები	
OFFSET მანძილები	

პკ 5+20

DATUM 14.00	
LEVEL DIFFERENCE გზის ნიშნულები	
DESIGN LEVEL საპრ. ნიშნულები	
EXISTING LEVEL არს. ნიშნულები	
OFFSET მანძილები	

პკ 3+80

DATUM 14.00	
LEVEL DIFFERENCE გზის ნიშნულები	
DESIGN LEVEL საპრ. ნიშნულები	
EXISTING LEVEL არს. ნიშნულები	
OFFSET მანძილები	

პკ 4+40

DATUM 14.00	
LEVEL DIFFERENCE გზის ნიშნულები	
DESIGN LEVEL საპრ. ნიშნულები	
EXISTING LEVEL არს. ნიშნულები	
OFFSET მანძილები	

პკ 5+0

DATUM 14.00	
LEVEL DIFFERENCE გზის ნიშნულები	
DESIGN LEVEL საპრ. ნიშნულები	
EXISTING LEVEL არს. ნიშნულები	
OFFSET მანძილები	

პკ 3+60

DATUM 14.00	
LEVEL DIFFERENCE გზის ნიშნულები	
DESIGN LEVEL საპრ. ნიშნულები	
EXISTING LEVEL არს. ნიშნულები	
OFFSET მანძილები	

პკ 4+20

DATUM 14.00	
LEVEL DIFFERENCE გზის ნიშნულები	
DESIGN LEVEL საპრ. ნიშნულები	
EXISTING LEVEL არს. ნიშნულები	
OFFSET მანძილები	

პკ 4+80

DATUM 14.00	
LEVEL DIFFERENCE გზის ნიშნულები	
DESIGN LEVEL საპრ. ნიშნულები	
EXISTING LEVEL არს. ნიშნულები	
OFFSET მანძილები	

დაგეგმვა

საქართველოს მნიშვნელოვანი გზების მართვა

პროექტის დასახელება

სახელმწიფო დასახელებით არსებული ქორეკორექტირების პროექტის კეთილშობილური, შიდა გზების რეაბილიტაცია და ხალი რეკონსტრუქცია

პროექტის სახელი



ინჟინერული გამოკვლევისა და საინჟინერო მონიტორინგის ნაწილი

ID: 215149177
ს. ხინაიძე, რეგისტრაციის № 227
ტელ: 2424449
ელ: info@geomap.ge
www.geomap.ge
facebook.com/geomap.ge

ლიტერატურა

პრ. ხელმძღვანელი

გეოდეზიისტი

კონსტრუქტორი

დ. კვარაცხელია

დაამუშავა

დასახელება

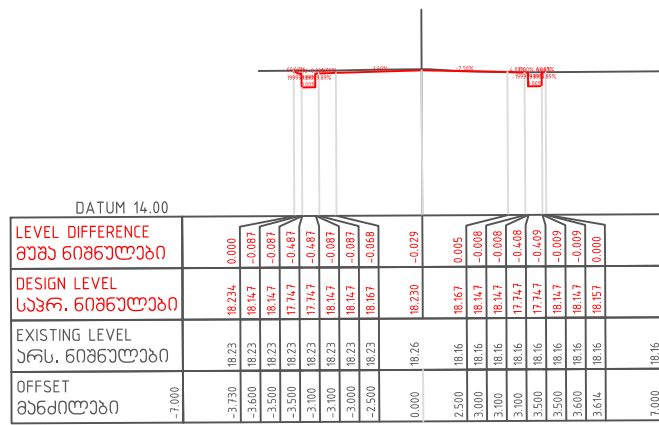
განივი პროფილი

ნახაზის ორიგინალური ზომა A3 (297x420)

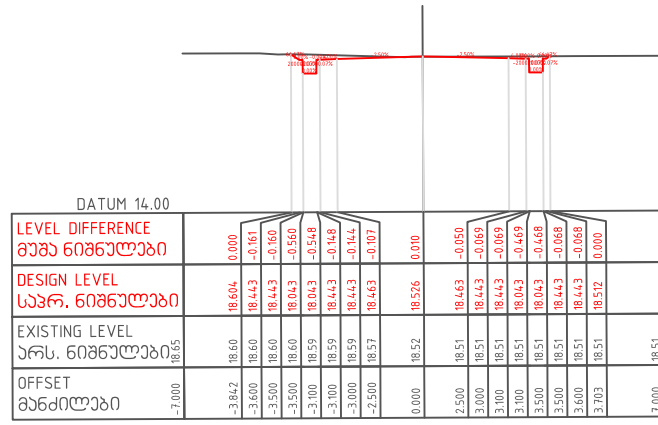
მასშტაბი თარიღი 2021

ნახაზი № CS3

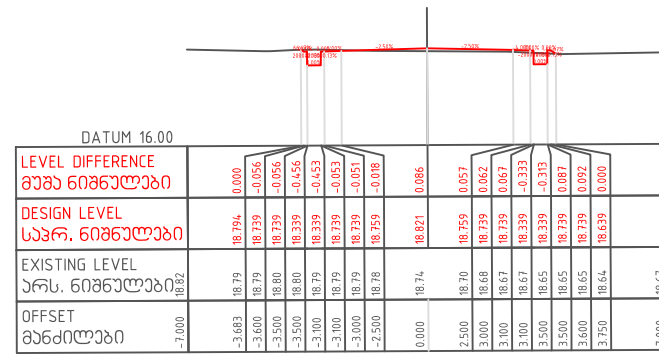
პკ 5+80



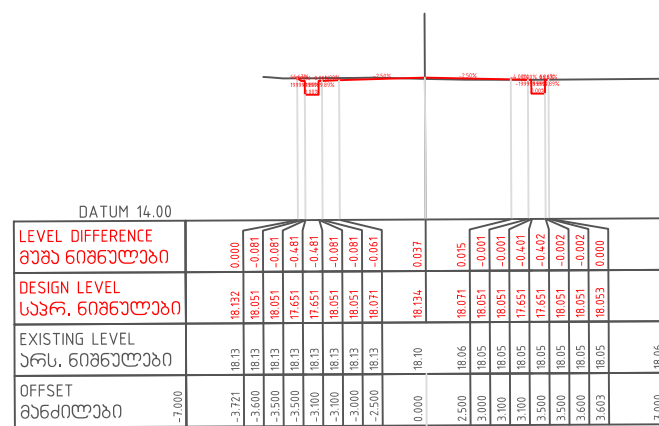
პკ 6+40



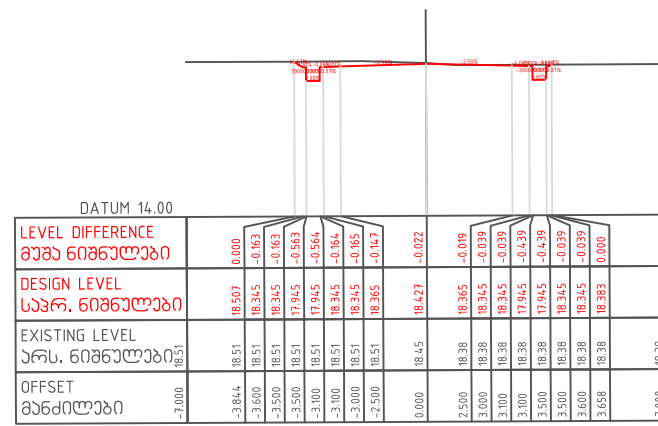
პკ 7+0



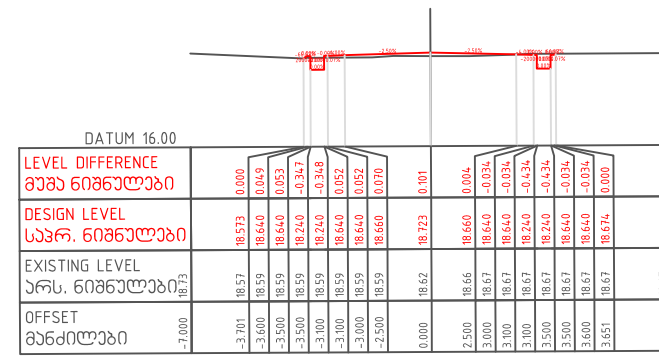
პკ 5+60



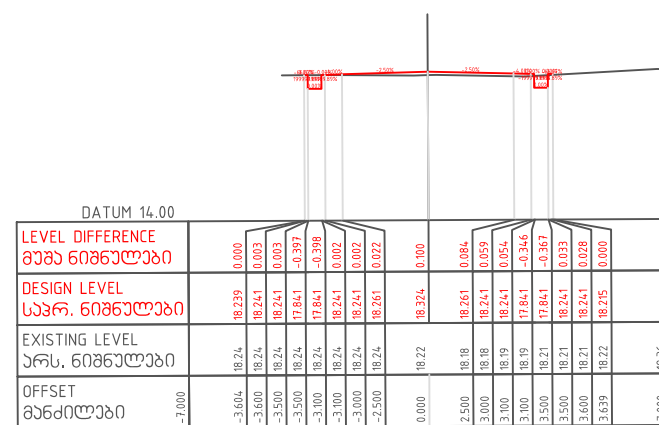
პკ 6+20



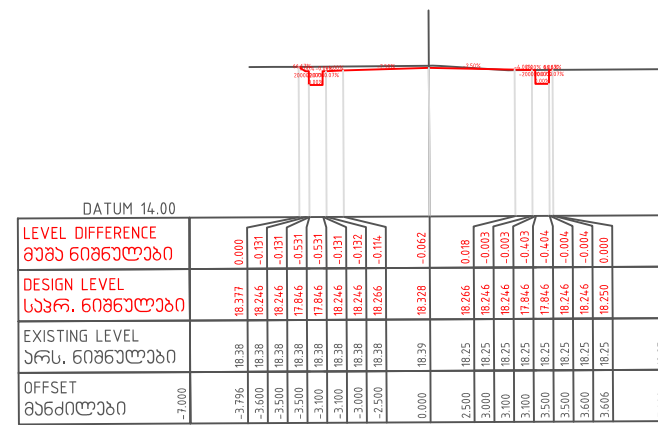
პკ 6+80



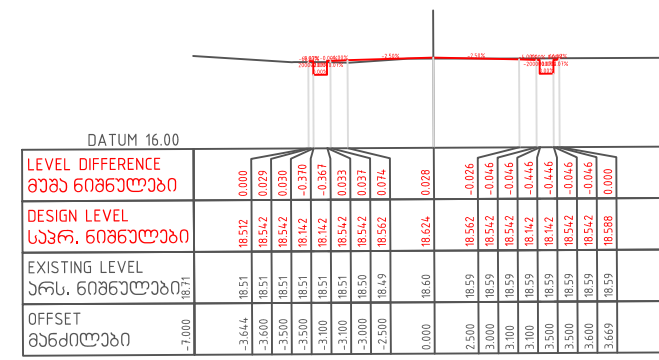
პკ 5+40



პკ 6+0



პკ 6+60



დაგეგმვა

საქართველოს მნიშვნელოვანი გზების განვითარების პროექტი

პროექტის დასახელება

სახალორ დასახლებაში არსებული ქორეაჟების უბრუნის კაბინის მოწყობის შიდა გზების რეაბილიტაცია და ახალი ოსების ნიშნების მოწყობა.

პროექტის ავტორი



ინოვაციური ტექნოლოგიებისა და სპეციალური მშენებლობის ინსტიტუტი შპს „გეომაპი“

ID: 21519177
 ქ. სსსპი, რუსთაველის ქ. №227
 ტელ: 2424449
 ელ: info@geomap.ge
 www.geomap.ge
 facebook.com/geomap.pro

დირექტორი

პრ. ხელმძღვანელი

გეოდეზი

კონსტრუქტორი

დ. კვარაცხელია

დაგეგმვა

დასახელება

განივი პროექტი

ნახაზის ორიგინალური ზომა A3 (297x420)

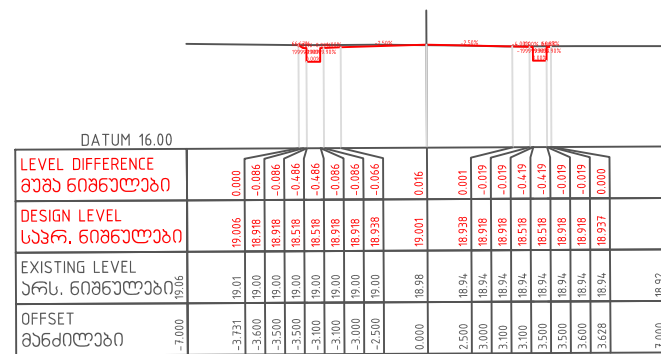
მასშტაბი თარიღი 2021

ნახაზი № CS4

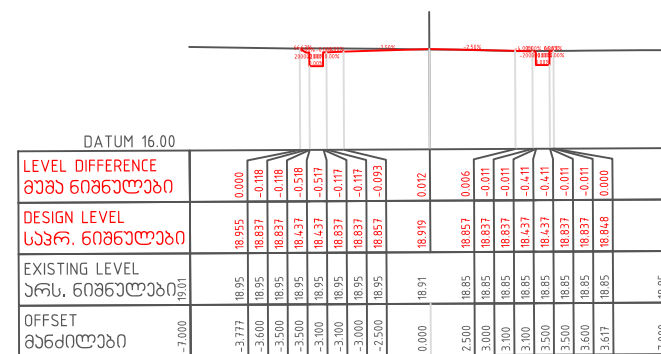
პკ 7+60



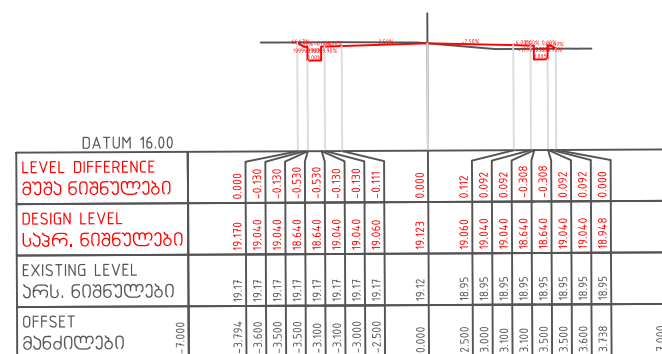
პკ 7+40



პკ 7+20



პკ 7+71.750



დამკვეთი

საქართველოს მნიშვნელოვანი გზების განვითარების პროექტი

პროექტის დასახელება

სახელმწიფო დასახელებით არსებული ქორეკორექციის უზრუნველყოფის პროექტი, შიდა გზების რეაბილიტაცია და ახალი ოსტების ნიშნების მოწყობა.

პროექტის ავტორი



ინჟინერიანი ტექნიკური და საინჟინერიო მუშაობების შესრულების მიზნით "გეომაპი"

ID: 215149177
 ქ. თბილისი, რუსთაველის ქ. №227
 ტელ: 2424449
 ელ: info@geomap.ge
 www.geomap.ge
 facebook.com/geomap.pro

დირექტორი

პრ. ხელმძღვანელი

გეოდეზი

კონსტრუქტორი

დ. კვარაცხელია

დამკვეთი

დასახელება

განივი პროექტი

ნახაზის ორიგინალური ზომა A3 (297X420)

მასშტაბი თარიღი 2021

ნახაზი № CS5