

გორჯომის მუნიციპალიტეტის სოფ. ცემის და ტბის წყლის
სისტემის რეაბილიტაციის სახარჯთაღრიცხვო საპროექტო
დოკუმენტაცია



შ.პ.ს. "მესხმუნაპროექტი"-ს

ქ. ახალციხე
2018წელი

ბანმარტები ბარათი

ნახაზების ჩამონათვალი

საპროექტო ობიექტი მდებარეობს ბორჯომის მუნიციპალიტეტის სოფ. ანდუხიტის მიმდებარე ტერიტორიაზე ცემისა და ტბის მწყობრების საღებოში.
 - პროექტი ითვალისწინებს: სოფელ ცემისა და ტბის სასმელი წყლის მაგისტრალის რეაბილიტაციას. კერძოდ ლითონის მილების დ=200მმ-ს შეცვლას კლასტმასის პოლიეთილენის მილებით დ=225მმ PE-100SDR11 PN16 სიბრძოთ 400მ (საპროექტო მილები უნდა იყოს სერტიფიცირებული).
 - პროექტში გათვალისწინებულია მაგისტრალის დამცველი ჭა თუჯის ურდულით დ=100მმ
 - მშენებლობის დროს ყველა ცვლილება, რომელიც შევა პროექტში, აუცილებლად შეთანხმებული უნდა იყოს საპროექტო ორგანიზაციასთან (პროექტის ავტორთან)
 - სამშენებლო მასალებისა და სამუშაოების წარმოების ხარისხის კონტროლი: სამშენებლო მოედანზე აუცილებელია განხორციელდეს სამშენებლო მასალების სისტემატური კონტროლი მათი ვარებისა და უსახეობის შესახებ. შემოწმდეს შემოწმიდული მასალების ხარისხის დამადასტურებელი საბუთები და სერტიფიკატები.
 - ანტიკოროზიული და ხანძარსა და ადგილობრივ დაცვა განხორციელდეს მოქმედი სამშენებლო ნორმებისა და წესების შესაბამისად.
 - უსაფრთხოება: მშენებლობის პროცესი წარმართოს სამშენებლო ნორმებისა და წესების მოთხოვნების შესაბამისად და მკაცრად იქნას დაცული უსაფრთხოების წესები.

რიბითი №	ნახაზების უწყისი	ფურცლის №
1	ბანმარტები ბარათი	1
2	სიტუაციური გეგმა დასმული ორთო-ფოტოზე	2
3	გენ-გეგმა	3
4	სასმელი წყლის მაგისტრალის ბრძოვი კვეთი	4
5	საპროექტო წყლის ჭა №1, 2 წყლის მაგისტრალის ბანივი ჭრილი	5

დასახელება: ბორჯომის მუნიციპალიტეტის სოფ. ცემის და ტბის წყლის სისტემის რეაბილიტაციის პროექტი	დამკვეთი: ბორჯომის მუნიციპალიტეტი	მისამართი: ბორჯომის მუნიციპალიტეტის სოფ. ცემი და ტბა	შენიშვნა:	ნახაზის დასახელება: ბანმარტები ბარათი	შ.პ.ს. "მესემშენპროექტი"-ს დირექტორი /ვ. ხითარიშვილი/ დახაზა /ვ. ხითარიშვილი/
				ნახაზის სტატუსი: მუშა დოკუმენტაცია	მასშტაბი: ფურც №1
					ფორმატი A-3

**სიტუაციური გეგმა
დასმული ორთო-ფოტოზე**

**სოფ. ცემისა და ტბის მუყემსების
საღებომის ტერიტორია**



დასახელება: გორჯომის მუნიციპალიტეტის სოფ. ცემის და ტბის წყლის სისტემის რეაბილიტაციის პროექტი	დამკვეთი: გორჯომის მუნიციპალიტეტი	მისამართი: გორჯომის მუნიციპალიტეტის სოფ. ცემი და ტბა	შენიშვნა:	ნახაზის დასახელება: ბანმარტაბიითი ბარათი	შ.პ.ს. "მესხმშენპროექტი"-ს დირექტორი /ვ. ხითარიშვილი/ დახაზა /ვ. ხითარიშვილი/	
				ნახაზის სტატუსი: მუშა დოკუმენტაცია	მასშტაბი: ფურც №2	ფორმატი A-3

მწყემსების საღობო

X: 4839253.401
Y: 5121692.654
H=1554მ








არსებული წყლის მაგისტრალი
ლითონის მილი დ=200მმ

საპროექტო წყლის მაგისტრალი
პლასტმასის მილი დ=225მმ L=400მ

ძირითადი მასალების უწყისი

1. პოლიეთილენის მილი დ=225მმ. L=400მ
2. მაგისტრალის დამცველი ჰა 1 ცალი
3. თუჯის ურდული 1 ცალი

პირობითი აღნიშვნები

-  არსებული შენობები
-  საპროექტო დ=225მმ. პოლ.მილი
-  არსებული დ=225მმ. პოლ.მილი
-  არსებული დ=200მმ. ლითონის მილი
-  საავტომობილო გზა
-  საავტომობილო გზა
-  წყლის მიმართულება

შენიშვნები:

1. მშენებლობის წარმოებისას დაცული იყოს უსაფრთხოების წესები
2. ნახაზზე აღნიშნულ დამრთველები პირობითია
3. საპროექტო მილები უნდა იყოს სერტიფიცირებული PE-100SDR11 PN16

სისტემის დამცველი ჰა

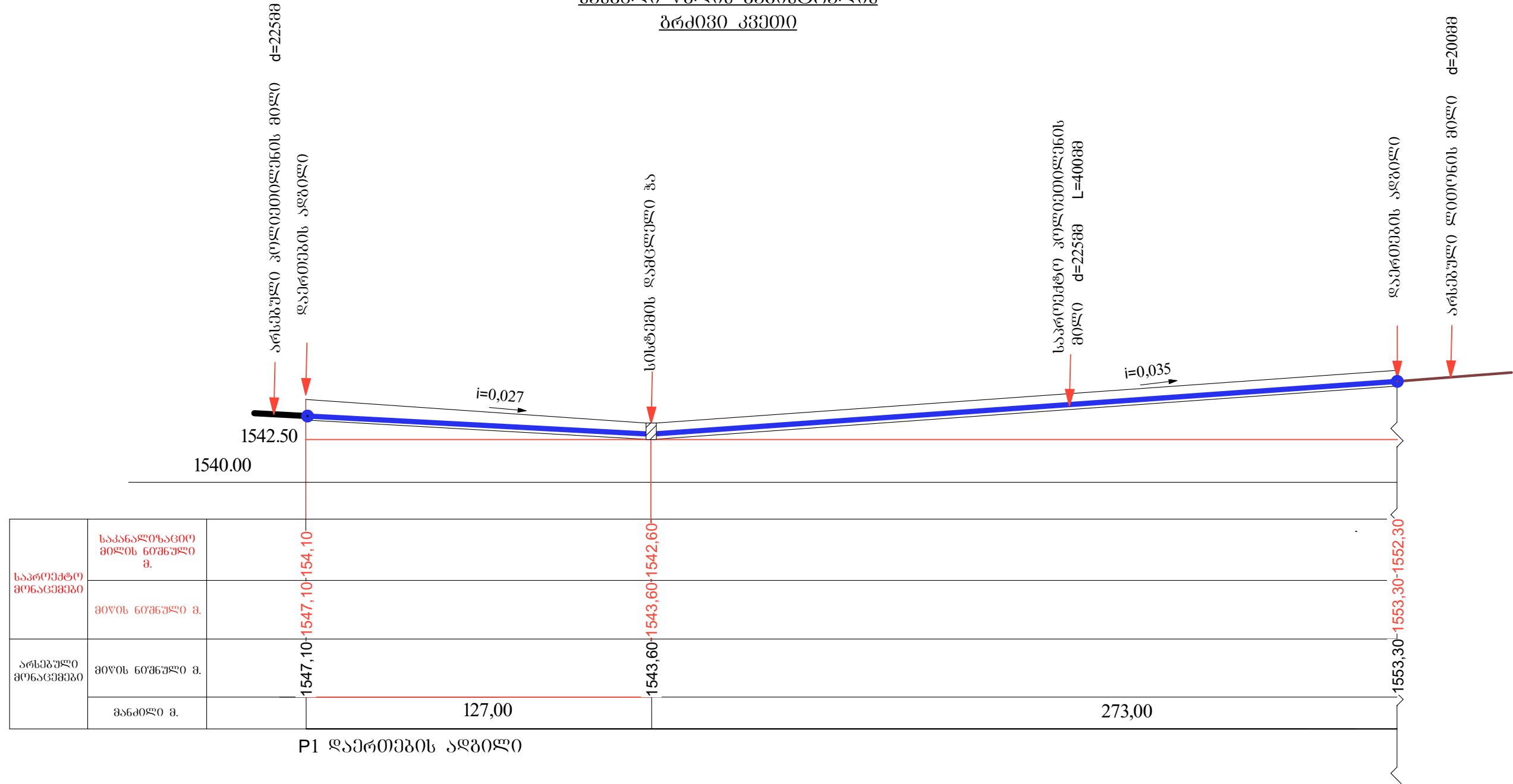
X: 4839253.401
Y: 5121692.654
H=1552მ

ანდუხიტის სასაფლაო

არსებული პლასტმასის მილი დ=225მმ

დასახელება:	დამკვეთი:	მისამართი:	შენიშვნა:	ნახაზის დასახელება:	შ.პ.ს. "მესხმშენპროექტი"-ს	
ბორჯომის მუნიციპალიტეტის სოფ. ცემის და ტბის წყლის სისტემის რეაბილიტაციის პროექტი	ბორჯომის მუნიციპალიტეტი	ბორჯომის მუნიციპალიტეტის სოფ. ცემი და ტბა		განმარტებითი ბარათი	დირექტორი	/ვ. ხითაროშვილი/
				ნახაზის სტატუსი:	დასახა	/ვ. ხითაროშვილი/
				მუშა დოკუმენტაცია	მასშტაბი:	ფურცელი №3
					ფორმატი	A-3

**სასმელი წყლის მაგისტრალის
ბრძოვი კვეთი**

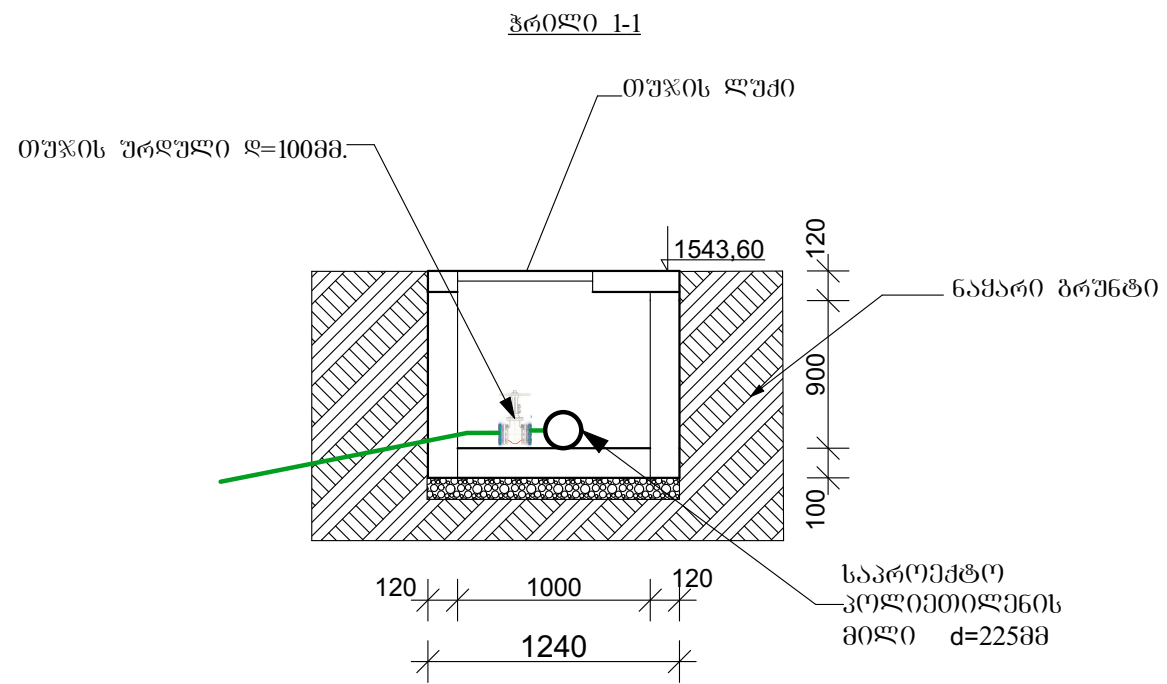


შენიშვნები:

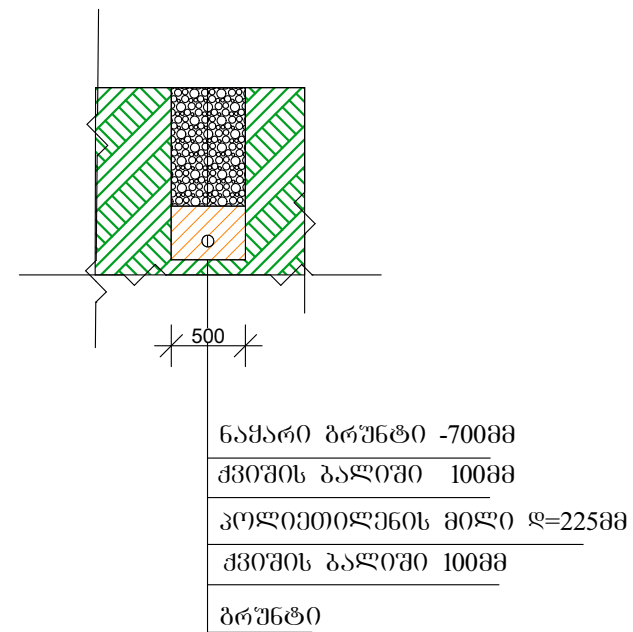
1. მშენებლობის წარმოებისას დაცული იყოს უსაფრთხოების წესები
2. ნახაზზე აღნიშნული დაერთებები პირობითია
3. ზომები ნახაზზე მოცემულია მილიმეტრებში, ხოლო ნიშნულები მეტრებში.
4. პროექტში მითითებული ნიშნულები პირობითია.

დასახელება: ბორჯომის მუნიციპალიტეტის სოფ. ცემის და ტბის წყლის სისტემის რეაბილიტაციის პროექტი	დამკვეთი: ბორჯომის მუნიციპალიტეტი	მისამართი: ბორჯომის მუნიციპალიტეტის სოფ. ცემი და ტბა	შენიშვნა:	ნახაზის დასახელება: მაგისტრალის ბრძოვი ჭრილი	შ.პ.ს. "მესხმშენპროექტი"-ს დირექტორი /ვ. ხითარიშვილი/ დასახა /ვ. ხითარიშვილი/	
				ნახაზის სტატუსი: მუშა დოკუმენტაცია	მასშტაბი: შუბც №4	ფორმატი A-3

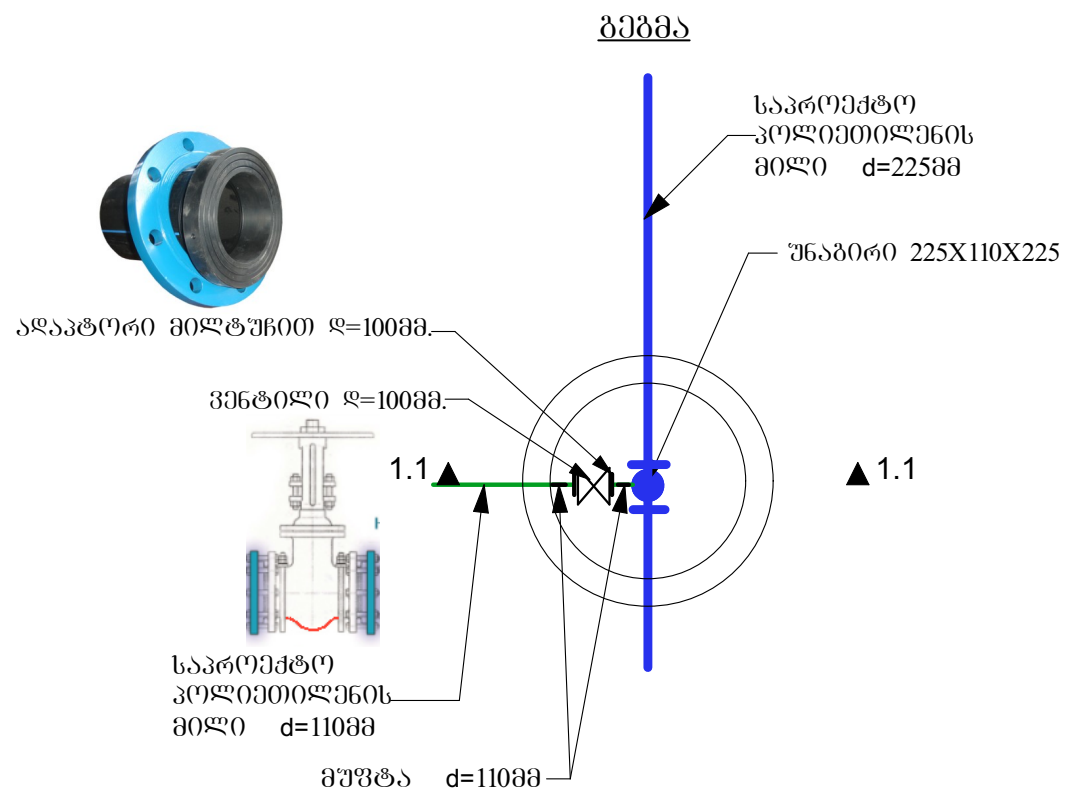
სისტემის დამცველი ჭა



წყლის გაბისტრალის ბანივი ჭრილი



დაერთების კვანძი



დასახელება:	დამკვეთი:	მისამართი:	შენიშვნა:	ნახაზის დასახელება:	შ.პ.ს. "მესხმშენპროექტი"-ს	
პორჯომის მუნიციპალიტეტის სოფ. ცემის და ტბის წყლის სისტემის რეაბილიტაციის პროექტი	პორჯომის მუნიციპალიტეტი	პორჯომის მუნიციპალიტეტის სოფ. ცემი და ტბა		მაგისტრალის ბრძივი ჭრილი	დირექტორი	/ვ. ხითარიშვილი/
				ნახაზის სტატუსი:	დასახა	/ვ. ხითარიშვილი/
				მუშა დოკუმენტაცია	მასშტაბი:	ფორმატი A-3
					ფურც №5	