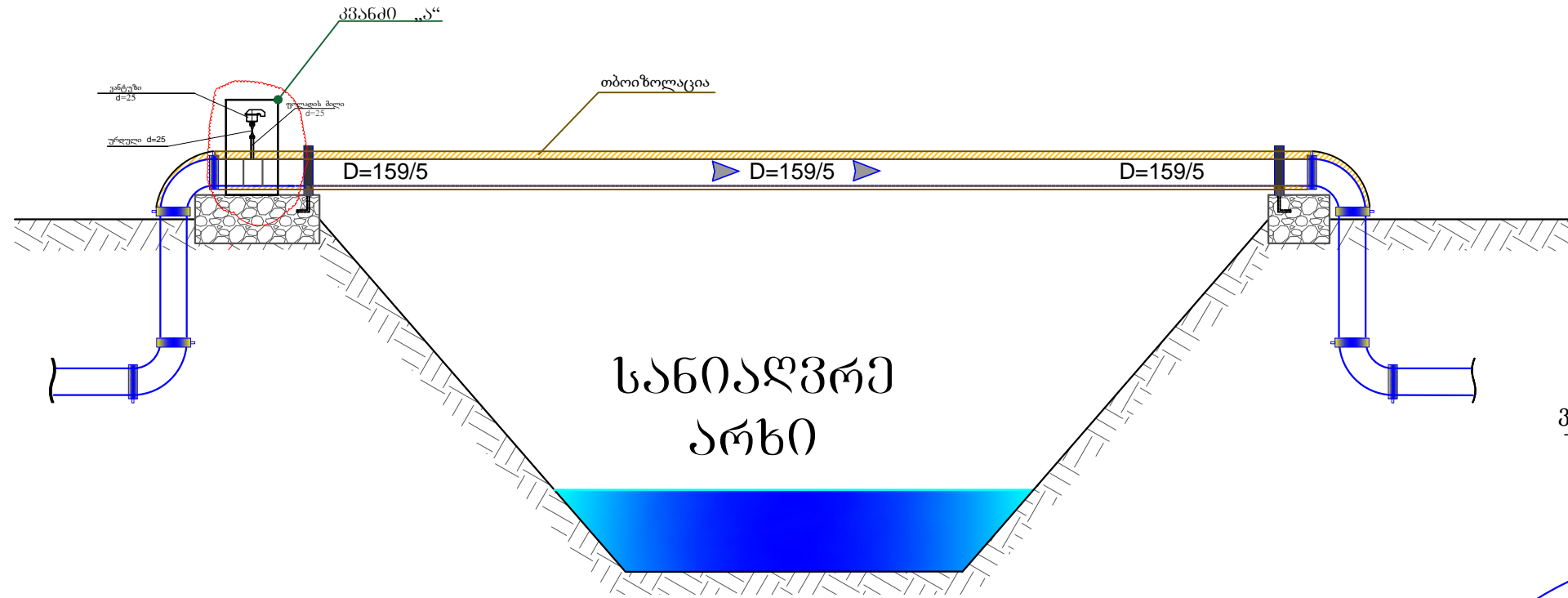
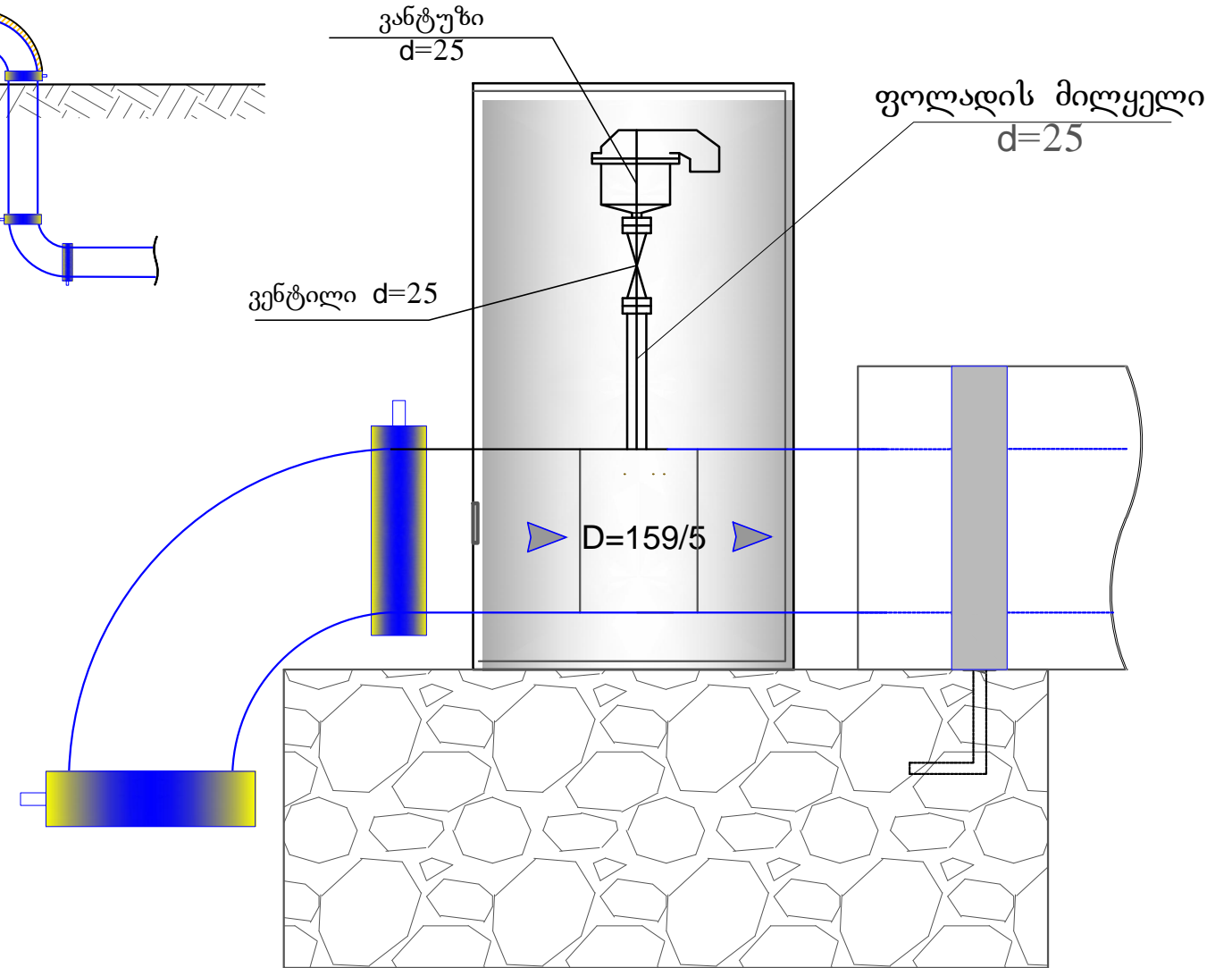


წყალსადენის მილის არხზე ბაღასვლის ბრძივი პროფილი „I-I“




სანიადვრე
არხი

კვანძი „ა“



შ ე ნ ი შ ვ ნ ე ბ ი

1. მილსადენის ნაწილი რომელიც აღმოჩნდება მიწის ზედაპირის ზემოთ დაიფაროს თბოიზოლაციით მასალით.
2. წყალსადენის მილის ტრასის გეგმა იხილეთ ფურცელზე წ-2.
3. სამონტაჟო სამუშაოების წარმოებისას დაცული იქნას უსაფრთხოების წესები.
4. სამუშაოები შესრულებული იქნას რაიონული სამსახურატაციო სამსახურის წარმომადგენლის ზედამხედველობის ქვეშ.

 <p>შ.პ.ს. „საქართველოს გაერთიანებული წყალმომარაგების კომპანია“ საპროექტო დეპარტამენტი</p>		<p>ბოლნისის მუნიციპალიტეტის დაბა თამარისის წყალსადენის ამორტიზებული დაშენები მილდენის რეაბილიტაციის პროექტი</p>	
<p>ლ.პ. უგროსი</p> <p>ს.ა.პ. უგროსი</p> <p>შეასრულა</p> <p>შეამოწმა</p>	<p>მასშტაბი</p> <p>თარიღი</p>	<p>წყალსადენის მილის არხზე ბაღასვლის პროფილი</p>	<p>ოქტომბერი 2016 წ.</p> <p>სტადია</p> <p>ფურცელი</p>
<p>შ.პ.ს.</p>	<p>წ-18</p>	<p>23</p>	<p>ფურცლები</p>