

ქ. ბოლნისის

მყარი საყოფაცხოვრებო გადასახარების
პოლიბონის კეთილმოწყობის და
ექსპლოატაციის სამუშაოები

შ.პ.ს. "ლ.დ. იუნიონ"-ს
დირექტორი:

/ ლ. დიდიკე /

ქ. ბოლნისის მყარი საყოფაცხოვრებო გადანაყარების პოლიგონის
კეთილმოწყობის და ექსპლუატაციის სამუშაოები

ნაწილი A

პოლიგონის კეთილმოწყობის სამუშაოები

ქ. ბოლნისის მყარი საყოფაცხოვრებო გადანაყარების პოლიგონის
კეთილმოწყობის და ექსპლუატაციის სამუშაოები

ნაწილი A

პოლიგონის კეთილმოწყობის სამუშაოები

ტერიტორიის დაბეზმარება

ტერიტორიის დაბეგმარება	ფურცელი
ნახაზების ჩამონათვალი	C - 1
სიტუაციური ბეგმა	C - 2
ტოპოგრაფიული ბეგმა	C - 3
არსებული მყარი ნარჩენების მოშანდაკების საერთო კარტოგრაფია	C - 4
მოშანდაკების სამუშაოს ტექნოლოგიური კარტოგრაფია (ექსკავატორისათვის)	C - 5
სანიაღვრე არხის ბეგმა	C - 6
ბენერალური ბეგმა	C - 7
სამეურნეო ზონის დაკვალივითი ბეგმა	C - 8
ბუბის და კავალიერების დაკვალივის ბეგმა	C - 9
საფარების ტიპები, ჭრილები	C - 10
კვანძები, მოცულობები	C - 11

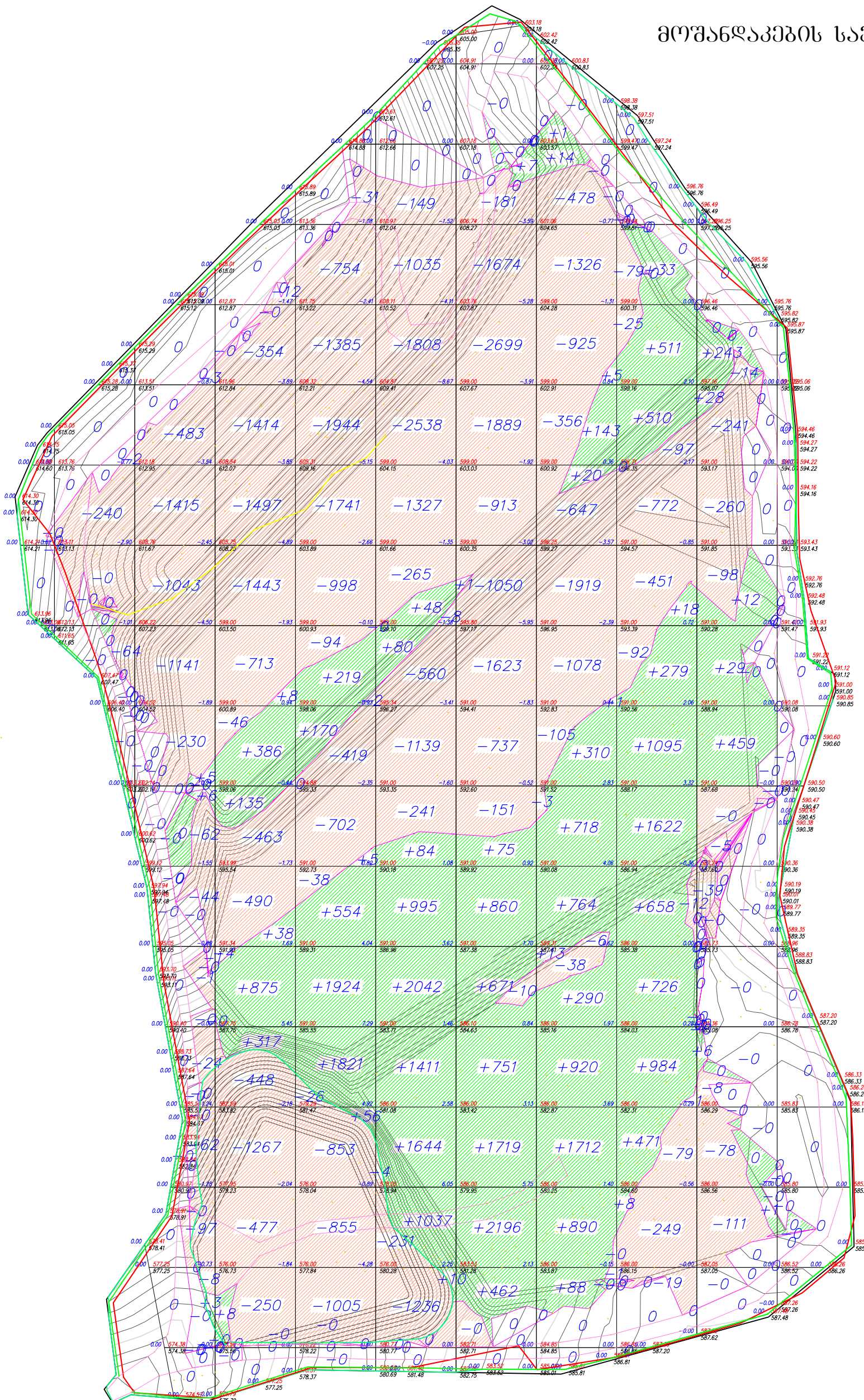
შპს "ლდ იუნონ"		ქ. პოდნისის მყარი საყოფაცხოვრებო განაყარების პოლიგონის კეთილმოწყობის და ექსპლუატაციის სამუშაოები			
სარ. უბნ. ნომერი:	ა.გ. მუკო	ანატოლუვილი	ნაწილი A პოლიგონის კეთილმოწყობის სამუშაოები		
შესრულა:		ი. შამშია			
შამოწმა:	ა.გ. მუკო	ანატოლუვილი	ტერიტორიის დაბეგმარება		
			ნახაზების ჩამონათვალი		
№	თარიღი: 20.10.2014	ნახ.: №№	C1	ფურც.: - პი	11



Bolnisi Landfill
Bolnisi Landfill

	შპს "ლეი იუნაიონ"		ქ. ბოლნისის მუნიციპალიტეტის საყოფაცხოვრებო განაწესების პოლიგონის კეთილმოწყობის და ექსპლუატაციის სამუშაოები			
საპრ. პ.პ.შ. ხელმოწერა:	<i>ა.გ. მუჯი</i>	ანატოლი	ნაწილი A პოლიგონის კეთილმოწყობის სამუშაოები			
შესრულა:		ი. შამუგია				
შეამოწმა:	<i>ა.გ. მუჯი</i>	ანატოლი	ტერიტორიის დაგეგმვა			
			სიტუაციური გეგმა			
№		თარიღი: 20.10.2014	ნახ.: №№	C2	ფურც.: - 30	11

მოქანდაკების საერთო კარტოგრაფია



- ლეგენდა**
- ნულოვანი ხაზი
 - ჰრილის მოცულობა
 - ქრილის მოცულობა
 - 575.81 არსებული (შპსი) ნიშნული
 - 575.07 საპროექტო (წითელი) ნიშნული
 - 0.75 საპროექტო და არსებული ნიშნულების სხვაობა - ჰრის/ქრილის სიმძლავრე

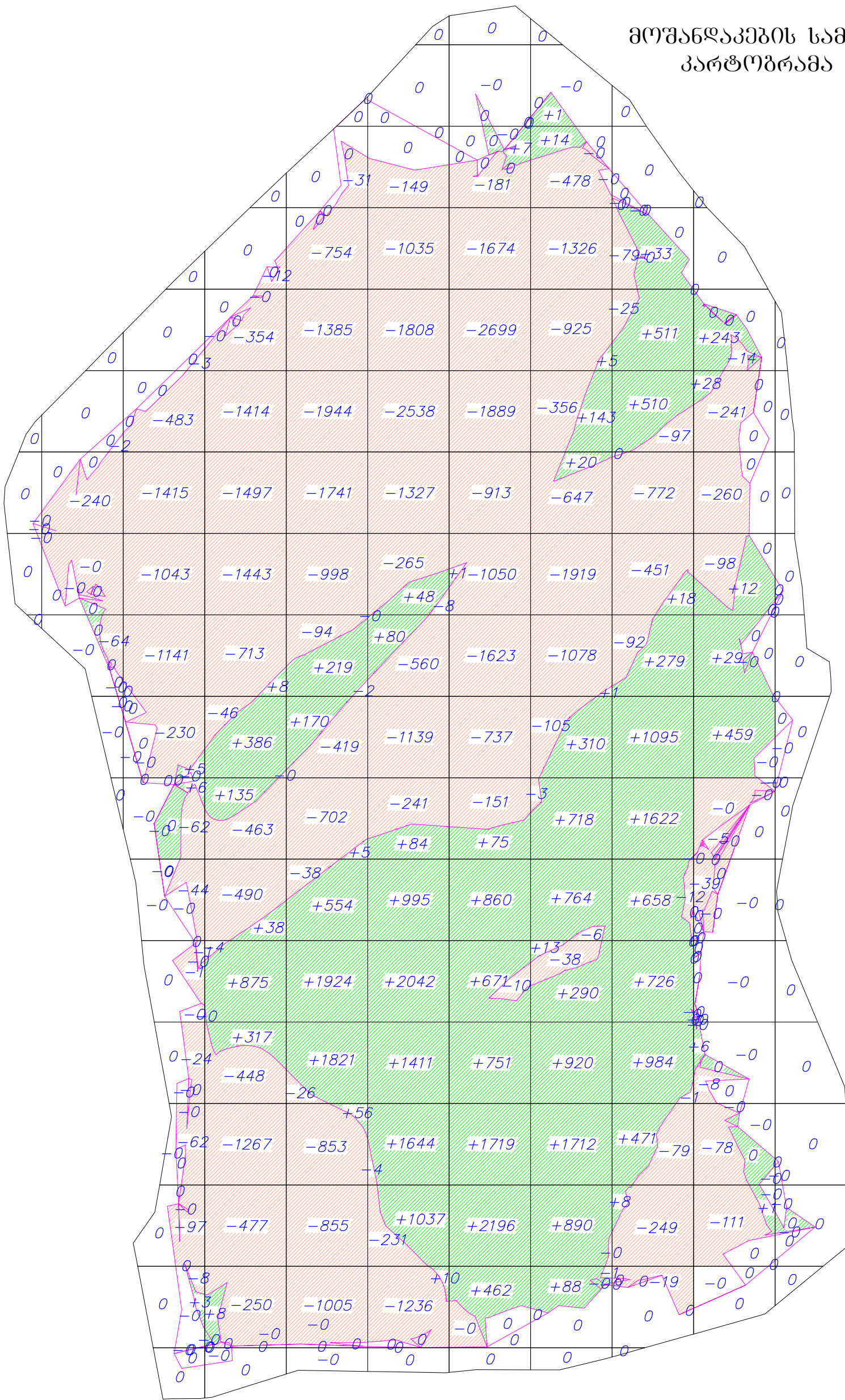
ქრილი	+0	+14	+1768	+4749	+7351	+6743	+5889	+6915	+778
ჰრილი	-305	-4613	-8878	-10847	-10541	-10926	-6882	-1877	-852

ჯამი	
ქრილი	+34208
ჰრილი	-55723
სხვაობა	21515

შენიშვნა:
კარტოგრაფიის ბაზის უზრუნველყოფის ზომები 20X20 მ.

შპს "ლდ იშვილი"		ქ. ბოლნისის მდებარე საფრეზინგო და გზა-საავტომობილო პოლიგონის კეთილმოწყობის და ექსპლუატაციის სამუშაოები			
საპროექტო ხელმძღვანელი	ა.გ. იშვილი	ანატოლი	ნაწილი A პოლიგონის კეთილმოწყობის სამუშაოები		
შესრულებულია	ა.გ. იშვილი	ანატოლი	ტერიტორიის დაგეგმვა		
შეამოწმა	ა.გ. იშვილი	ანატოლი	მოქანდაკების საერთო კარტოგრაფია		
№	თარიღი: 20.10.2014	ნახ. №№	C4	შპს: - ბი	11

მოზანდაკების სამუშაოს ტექნოლოგიური
კარტოგრაფია (ექსკავატორისათვის)



- ლეგენდა
- ნულთან ხაზი
 - 39 ჰრილის მოცულობა (ბულდოზერით) ღამუშავებისათვის
 - +79 ჰრილის მოცულობა (ბულდოზერით) ღამუშავებისათვის

- შენიშვნები:
1. ჰრის ტექნოლოგიური მოზანდაკიან მყარი ნარჩენების ბალანსა ხორციელდება შესაბამისი ნომერის ჰრილის ტექნოლოგიურ ნომერში
 2. ჰრილი მოეწოდება ვენებალ სისქით არაუმეტეს 30 სმ. ღა ლაიტკენის შრეობრივად ვიბრო-სატკეპნის საშუალებით.

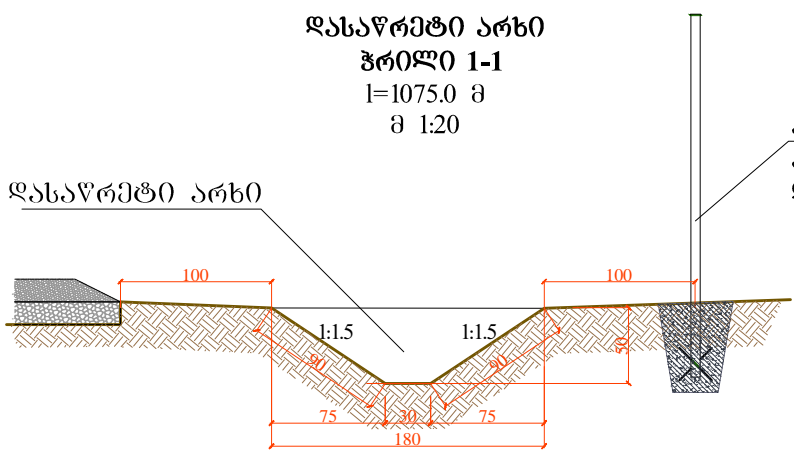
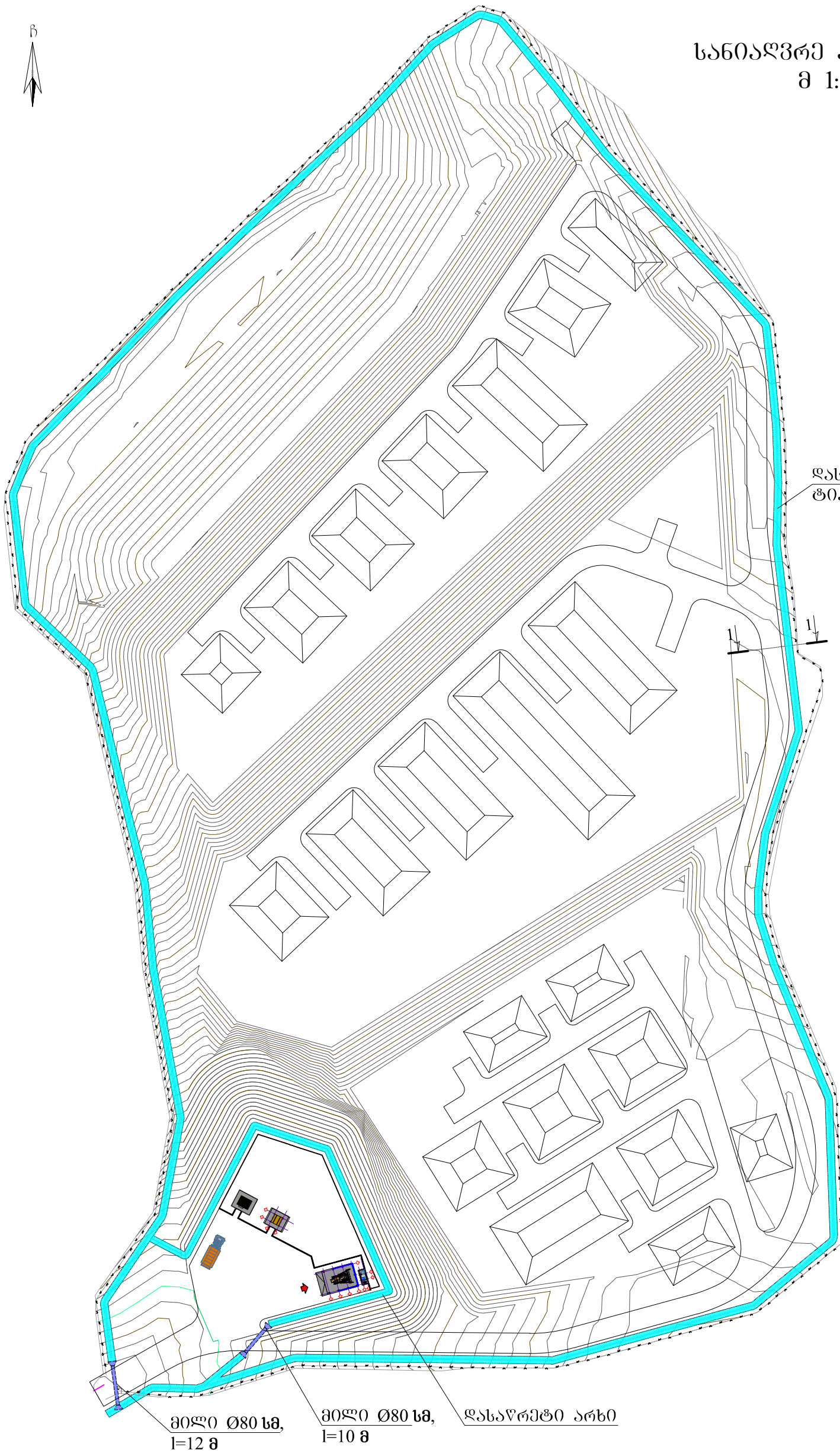
ჰრილი	+0	+14	+1768	+4749	+7351	+6743	+5889	+6915	+778
ჰრილი	-305	-4613	-8878	-10847	-10541	-10926	-6882	-1877	-852

ჯამი	
ჰრილი	+34208
ჰრილი	-55723
სხვაობა	21515

შპს "ლდ იშვილი"		ქ. ბოლნისის მყარი საყოფაცხოვრებო გადნაყარების პოლიგონის კეთილმოწყობის და ექსპლუატაციის სამუშაოები			
საპ. პაპუხ. ხელმოწერა	<i>ა.გ. მჭ...</i>	ანატოლი	ნაწილი A პოლიგონის კეთილმოწყობის სამუშაოები		
შესრულა:		0. შამუბია			
შეამოწმა:	<i>ა.გ. მჭ...</i>	ანატოლი	ტერიტორიის დაგეგმვა		
მოზანდაკების სამუშაოს ტექნოლოგიური კარტოგრაფია (ექსკავატორისათვის)					
№	თარიღი: 20.10.2014	ნახ. №№	C5	შპრ. - ბი	11



სანიაღვრე არხის გეგმა
მ 1:1000



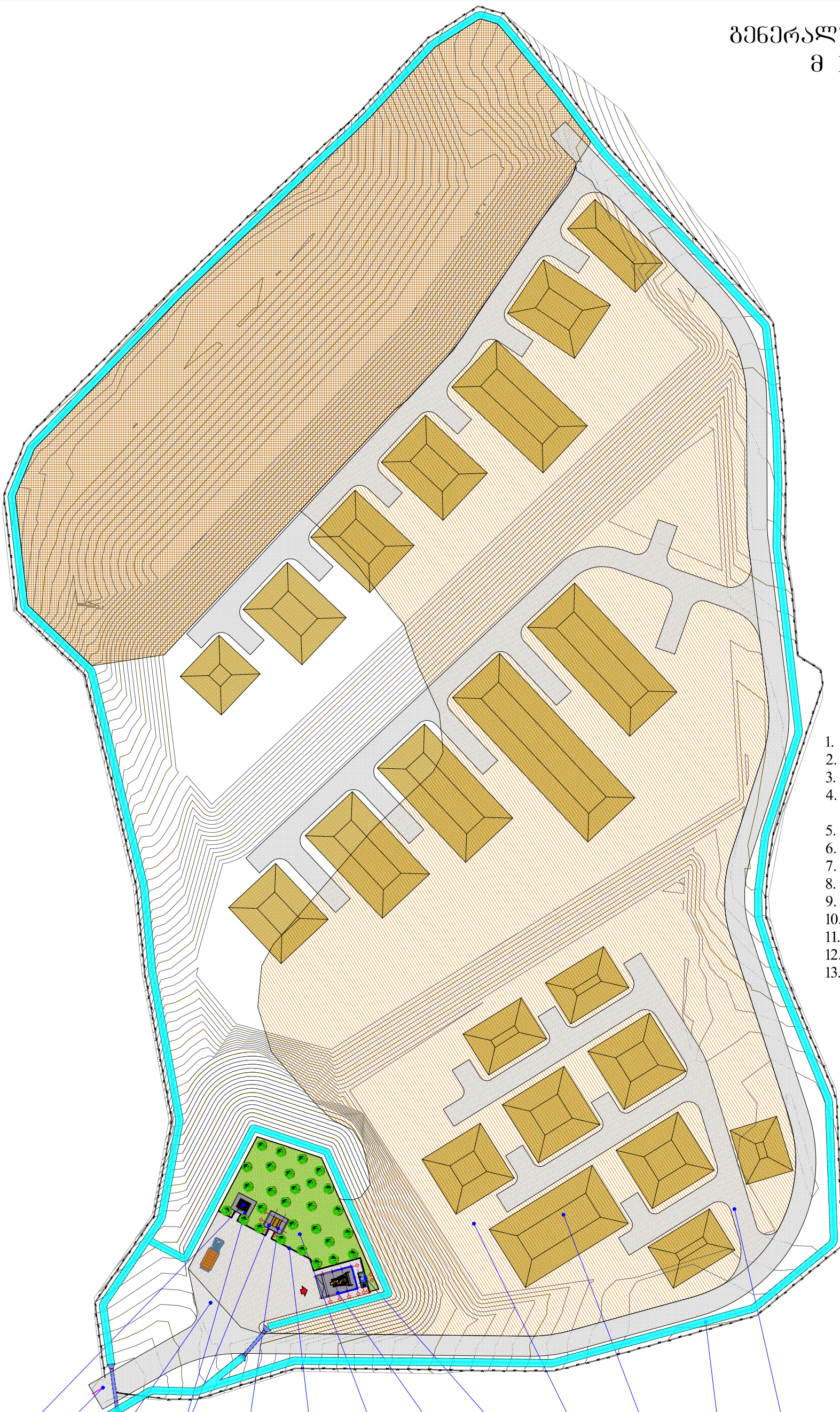
დასაწრმტი არხი
ჭრილი 1-1
l=1075.0 მ
მ 1:20

პერიმეტრის
არსებული
ღობე

ჯამი
ჭრილი -564.00

შპს "ლდ იუნაინ"		ქ. ბოლნისის მგარი საყოფაცხოვრებო გადანაწარების პოლიგონის კეთილმოწყობის და ექსპლუატაციის სამუშაოები			
საპრ. უკუშ. ხელმოწერა	ანატოლევი	ნაწილი A პოლიგონის კეთილმოწყობის სამუშაოები			
შესრულა:	0. შამუბია	ტერიტორიის დაგეგმვა			
შეამოწმა:	ანატოლევი	გენერალური გეგმა			
№	თარიღი: 20.10.2014	ნახ. №№	C6	შუტ. - გი	11

გენერალური გეგმა
მ 1:500



ექსპლიკაცია

1. საღარაჯო ჯიხური
2. ავტოფარეხი
3. ჭიშკარი
4. ქარი ნარჩენების განთავსების პოლიგონი
5. მოხრეშილი ბუჩქი
6. ფანჯარა
7. საპირფარეშო
8. თიხოვანი ბრუნვის კავალიერი
9. სანაგვე ურნი
10. გაზონი
11. გეგმის ანაბრები გორაკებზე
12. დანარჩენი არხი
13. საინჟინერო თიხის სავალი

1 3 5 9 6 11 10 2 7 4 8 12 13

შპს "ლდ იუნაიტი"		ქ. ბოლნისის მუნიციპალიტეტის საფრეზონირების გადანაკარგების პოლიგონის კეთილმოწყობის და ექსპლუატაციის სამუშაოები			
საპ. უკუშ. ხელმოწერა:	<i>ა.გ. მჭ...</i>	ანატოლი	ნაწილი A		
შესრულა:	<i>ა.გ. მჭ...</i>	0. შამუბია	პოლიგონის კეთილმოწყობის სამუშაოები		
შეამოწმა:	<i>ა.გ. მჭ...</i>	ანატოლი	ტერიტორიის დაგეგმვა		
		გენერალური გეგმა			
№	თარიღი: 20.10.2014	ნახ. №№	C7	შუბც.: - გ0	11