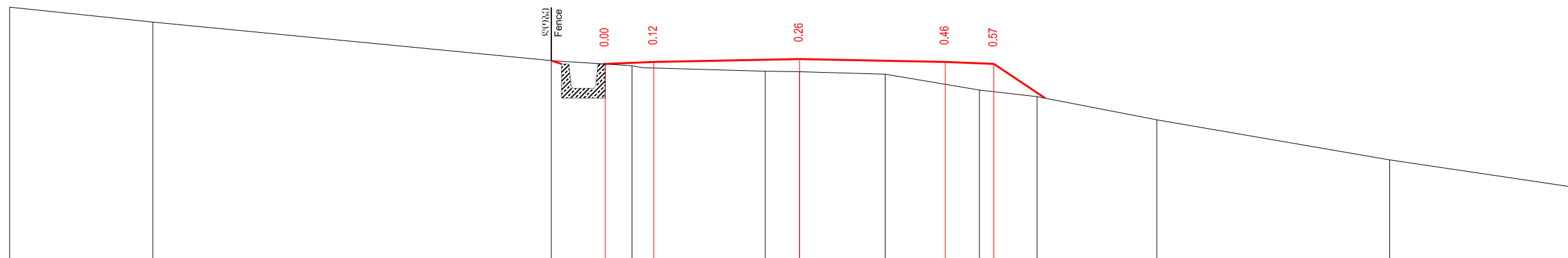


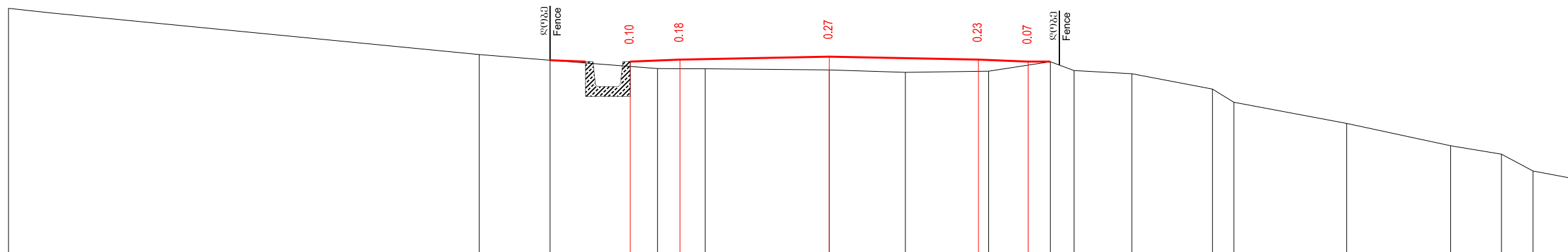
მასშტაბი 1:100  
Scale 1:100



საპროექტო მონაცემები Project data	60მეტრი, მ Level m												
	მანძილი, მ Distance m												
უძველესი მონაცემები Existing data	60მეტრი, მ Level m	764.34	764.03	763.24	763.14	763.02	763.01	762.96	762.64	762.50	762.03	761.20	760.64
	მანძილი, მ Distance m	16.26	13.31	5.11	3.45	0.71	0.00	1.76	3.70	4.89	7.35	12.15	15.98

74+00.00

მასშტაბი 1:100  
Scale 1:100



საპროექტო მონაცემები Project data	60მეტრი, მ Level m																			
	მანძილი, მ Distance m																			
უძველესი მონაცემები Existing data	60მეტრი, მ Level m	764.19	763.26	763.15	762.98	762.98	762.98	762.95	762.90	762.93	763.12	762.94	762.88	762.57	762.30	761.88	761.43	761.26	760.92	760.75
	მანძილი, მ Distance m	16.50	7.04	5.61	3.45	2.98	2.49	0.00	1.53	3.21	4.45	4.92	6.08	7.71	8.13	10.40	12.49	13.52	14.15	15.06

74+20.00



საპროექტო მონაცემები  
საპროექტო მონაცემები  
MINISTRY OF REGIONAL DEVELOPMENT AND INFRASTRUCTURE OF GEORGIA  
ROADS DEPARTMENT OF GEORGIA

კონსულტანტები  
CONSULTANTS



KOCKS  
ENGINEERS

საპროექტო  
GEORGIA

გერმანია  
GERMANY

საპროექტო მონაცემები  
საპროექტო მონაცემები  
Road: Agara-Kornisi-Tskhinvali km 1 - km 4; km 9 - km 16  
Section: km 9 - km 16

გაბიჯის კვეთი  
Cross section

დაამტკიცა:  
APPROVED:

თარიღი  
DATE

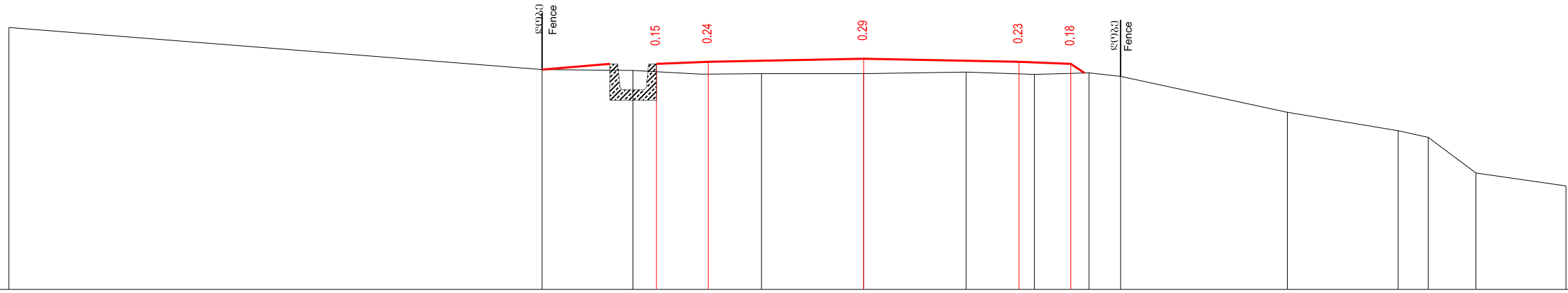
ნახაზის  
DRAWING N 185

თარიღი  
DATE 2014

მასშტაბი  
SCALE 1:100

ნახაზის ორიგინალური ზომა  
ORIGINAL DRAWING SIZE A3

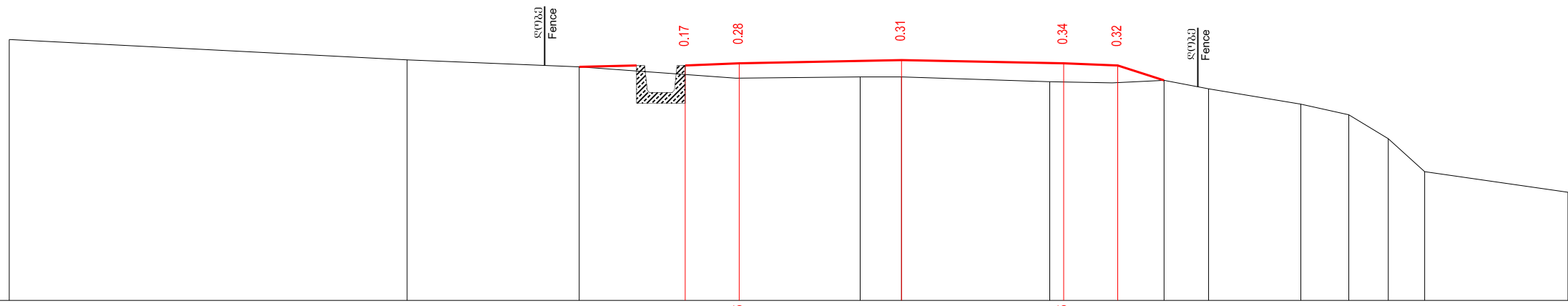
მასშტაბი 1:100  
Scale 1:100



საპროექტო მონაცემები Project data	საპროექტო მონაცემები Level m															
	მანძილი Distance m															
უძველესი მონაცემები Existing data	საპროექტო მონაცემები Level m	763.77	762.96	762.94	762.87	762.88	762.88	762.91	762.86	762.89	762.82	762.13	761.78	761.65	760.96	760.71
	მანძილი Distance m	16.50	6.21	4.45	3.13	1.97	0.00	1.98	3.30	4.35	4.96	8.18	10.32	10.90	11.82	13.56

74+40.00

მასშტაბი 1:100  
Scale 1:100



საპროექტო მონაცემები Project data	საპროექტო მონაცემები Level m															
	მანძილი Distance m															
უძველესი მონაცემები Existing data	საპროექტო მონაცემები Level m	763.49	763.12	762.99	762.78	762.80	762.80	762.71	762.69	762.74	762.58	762.30	762.10	761.66	761.05	760.67
	მანძილი Distance m	16.50	9.14	5.96	3.06	0.76	0.00	2.74	3.90	4.86	5.68	7.39	8.27	9.00	9.68	12.32

74+60.00



საპროექტო მონაცემები  
MINISTRY OF REGIONAL DEVELOPMENT AND INFRASTRUCTURE OF GEORGIA  
ROADS DEPARTMENT OF GEORGIA

კონსულტანტები CONSULTANTS



საქართველო  
GEORGIA



გერმანია  
GERMANY

საავტომობილო გზა: აგარა-კორმისი-ტყვინალი კმ 1 - კმ 4; კმ 9 - კმ 16  
მონაკვეთი: კმ 9 - კმ 16  
Road: Agara-Kornisi-Tskhinvali km 1 - km 4; km 9 - km 16  
Section: km 9 - km 16

განკვეთი  
Cross section

დაამტკიცა:  
APPROVED:

თარიღი  
DATE

ნახაზი  
DRAWING N

თარიღი  
DATE

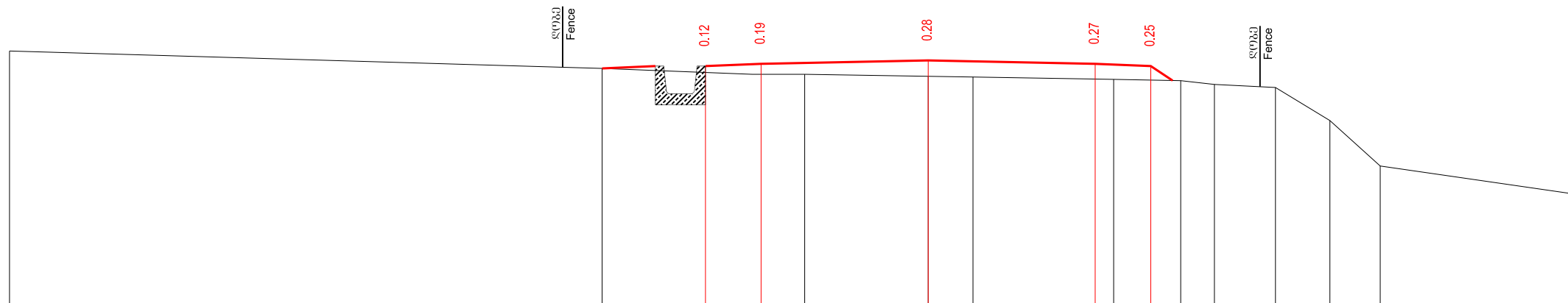
მასშტაბი  
SCALE

ნახაზის ორიგინალური ზომა  
ORIGINAL DRAWING SIZE

186

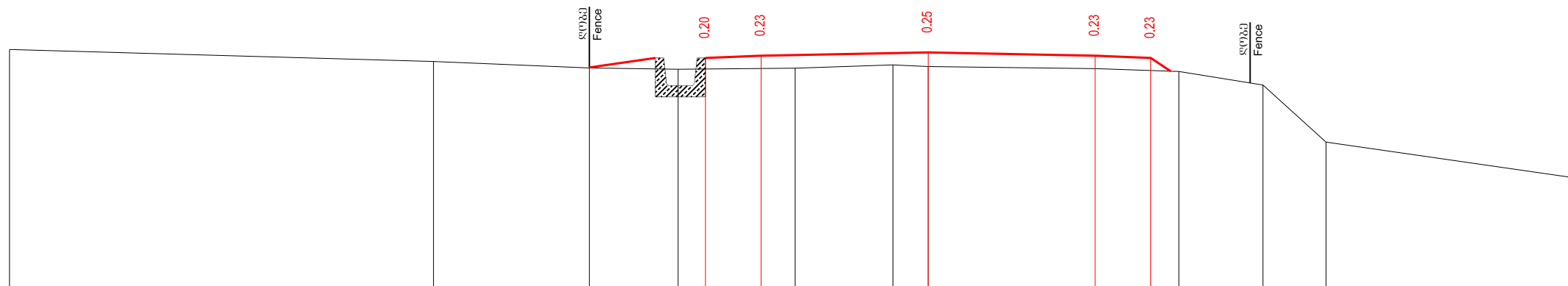
2014

A3



მასშტაბი 1:100  
Scale 1:100

საპროექტო მონაცემები Project data	სიმაღლე, მ Level m																			
	მანძილი, მ Distance m																			
უძველესი მონაცემები Existing data	სიმაღლე, მ Level m	763.21																		
	მანძილი, მ Distance m	16.50		5.86		3.16		2.22		0.00	0.81		3.33		4.54	5.14	6.24	7.22	8.12	11.68



მასშტაბი 1:100  
Scale 1:100

საპროექტო მონაცემები Project data	სიმაღლე, მ Level m																					
	მანძილი, მ Distance m																					
უძველესი მონაცემები Existing data	სიმაღლე, მ Level m	762.89																				
	მანძილი, მ Distance m	16.50	8.88	6.08	4.49	2.39	0.63	0.00	3.03	4.50	6.01	7.15	11.61	760.68								



საპროექტო მონაცემები  
საპროექტო მონაცემები  
MINISTRY OF REGIONAL DEVELOPMENT AND INFRASTRUCTURE OF GEORGIA  
ROADS DEPARTMENT OF GEORGIA

კონსულტანტები CONSULTANTS



საპროექტო  
GEORGIA



გერმანია  
GERMANY

საავტორიზაციო გზა: აგარა-კორმისი-ტსხინვალი კმ 1 - კმ 4; კმ 9 - კმ 16  
მონაკვეთი: კმ 9 - კმ 16  
Road: Agara-Kornisi-Tskhinvali km 1 - km 4; km 9 - km 16  
Section: km 9 - km 16

განკვეთი  
Cross section

დაამტკიცა:  
APPROVED:

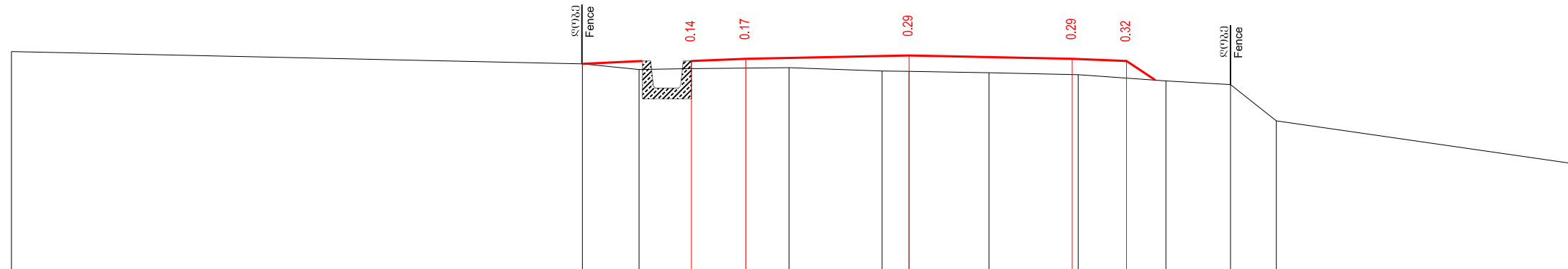
თარიღი  
DATE

ნახაზი  
DRAWING N 187

თარიღი  
DATE 2014

მასშტაბი 1:100  
ნახაზის ორიგინალური ზომა  
ORIGINAL DRAWING SIZE A3

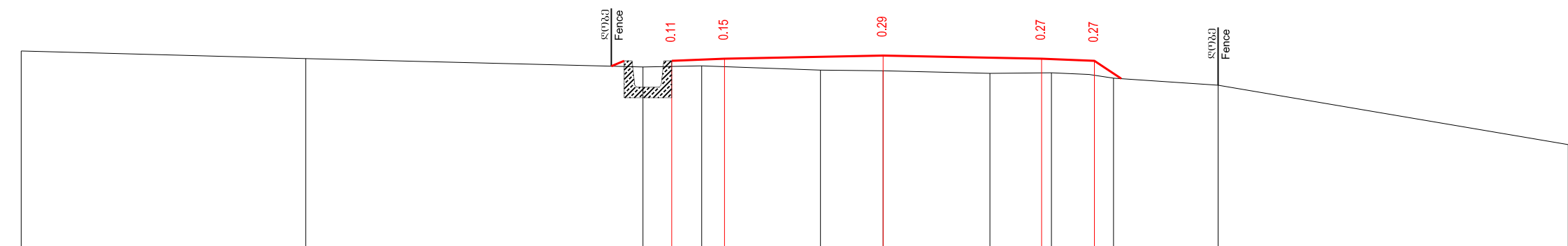
მასშტაბი 1:100  
Scale 1:100



საპროექტო მონაცემები Project data	საპროექტო მონაცემები Level m																				
	მანძილი, მ Distance m																				
უძველესი მონაცემები Existing data	საპროექტო მონაცემები Level m	762.59																			
	მანძილი, მ Distance m	16.50	6.00	4.96	4.12	2.21	0.49	0.00	1.47	3.11	4.72	5.91	6.75	12.13	760.54						

75+20.00

მასშტაბი 1:100  
Scale 1:100



საპროექტო მონაცემები Project data	საპროექტო მონაცემები Level m																				
	მანძილი, მ Distance m																				
უძველესი მონაცემები Existing data	საპროექტო მონაცემები Level m	762.27																			
	მანძილი, მ Distance m	16.31	10.93	4.54	3.43	1.18	0.00	2.02	3.19	3.90	4.36	6.34	12.97	760.50							

75+40.00



საპროექტო მონაცემები  
საპროექტო მონაცემები  
MINISTRY OF REGIONAL DEVELOPMENT AND INFRASTRUCTURE OF GEORGIA  
ROADS DEPARTMENT OF GEORGIA

კონსულტანტები CONSULTANTS



საპროექტო  
GEORGIA



გერმანია  
GERMANY

საპროექტო მონაცემები გზა: აგარა-კორმისი-ტსხინვალი კმ 1 - კმ 4; კმ 9 - კმ 16  
მონაცემები: კმ 9 - კმ 16  
Road: Agara-Kornisi-Tskhinvali km 1 - km 4; km 9 - km 16  
Section: km 9 - km 16

განკვეთილი  
Cross section

დაამტკიცა:  
APPROVED:

თარიღი  
DATE

ნახაზი  
DRAWING N

188

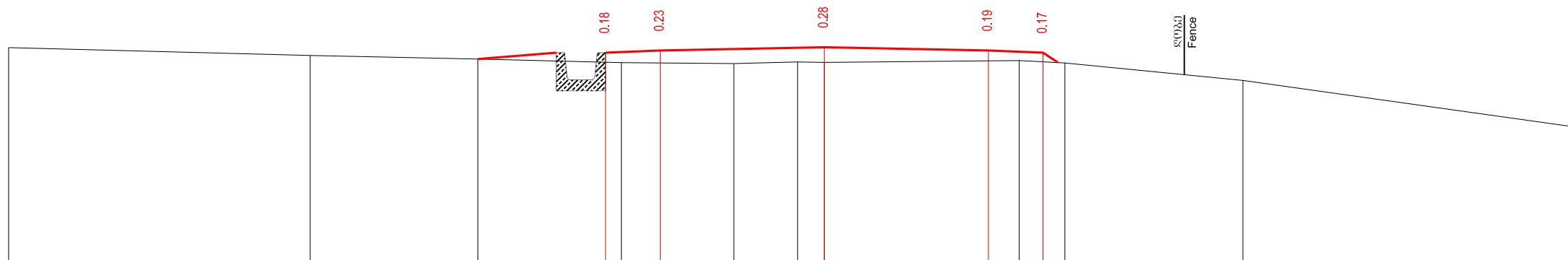
თარიღი  
DATE

2014

მასშტაბი 1:100  
SCALE

ნახაზის ორიგინალური ზომა  
ORIGINAL DRAWING SIZE A3

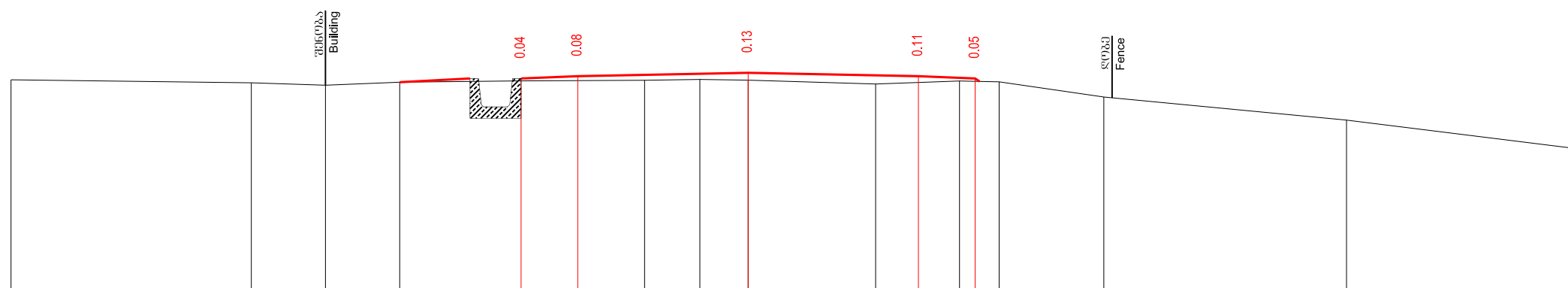
მასშტაბი 1:100  
Scale 1:100



საპროექტო მონაცემები Project data	მოშენებულია, მ Level m											
	მანძილი, მ Distance m											
უძველესი მონაცემები Existing data	მოშენებულია, მ Level m	761.93	761.78	761.72	761.65	761.64	761.66	761.66	761.69	761.65	761.33	760.46
	მანძილი, მ Distance m	14.91	9.40	6.33	3.71	1.85	0.49	0.00	3.56	4.40	7.85	13.81

75+60.00

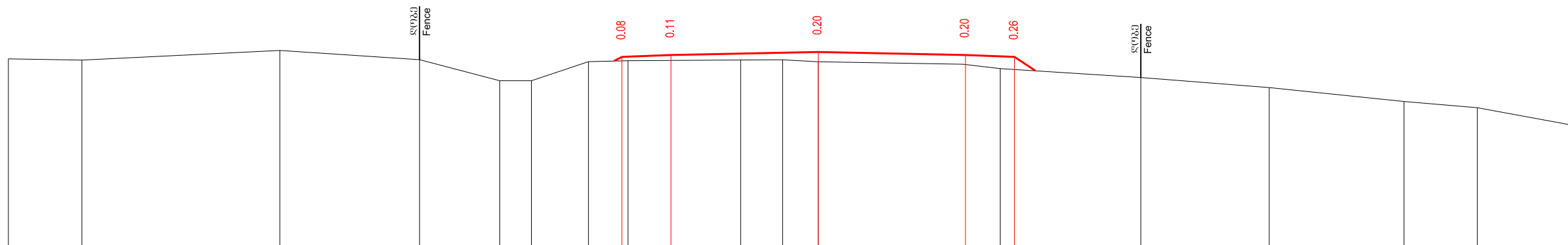
მასშტაბი 1:100  
Scale 1:100



საპროექტო მონაცემები Project data	მოშენებულია, მ Level m														
	მანძილი, მ Distance m														
უძველესი მონაცემები Existing data	მოშენებულია, მ Level m	761.64	761.58	761.54	761.60	761.62	761.63	761.64	761.63	761.56	761.62	761.60	761.33	760.93	760.42
	მანძილი, მ Distance m	12.99	8.75	7.45	6.14	3.99	1.82	0.85	0.00	2.25	3.72	4.42	6.26	10.54	14.65

75+80.00

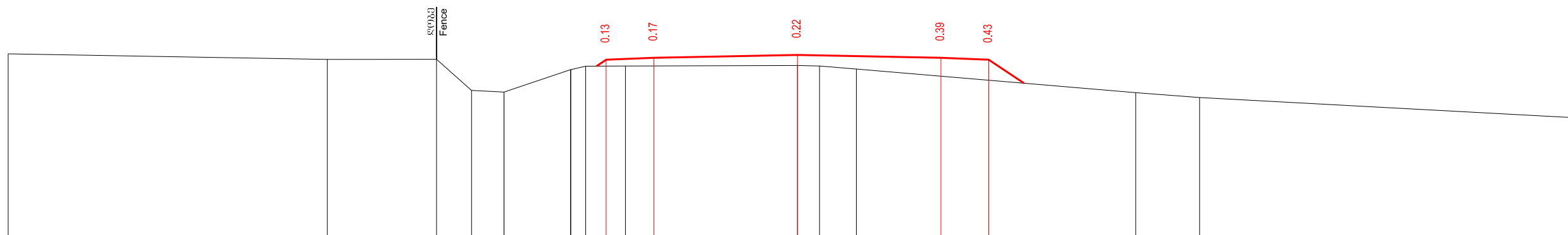
მასშტაბი 1:100  
Scale 1:100



საპროექტო მონაცემები Project data	სიმაღლე, მ Level m																		
	მანძილი, მ Distance m																		
უძველესი მონაცემები Existing data	სიმაღლე, მ Level m	761.53	761.50	761.70	761.51	761.08	761.08	761.47	761.49	761.50	761.51	761.47	761.42	761.33	761.15	760.94	760.66	760.53	760.15
	მანძილი, მ Distance m	16.50	15.01	10.97	8.12	6.49	5.84	4.68	3.88	1.58	0.72	0.00	2.95	3.71	6.57	9.19	11.94	13.43	15.48

76+0.00

მასშტაბი 1:100  
Scale 1:100



საპროექტო მონაცემები Project data	სიმაღლე, მ Level m																		
	მანძილი, მ Distance m																		
უძველესი მონაცემები Existing data	სიმაღლე, მ Level m	761.68	761.56	761.56	760.91	760.88	760.88	761.34	761.35	761.42	761.42	761.36	760.86	760.76	760.34				
	მანძილი, მ Distance m	16.50	9.83	7.55	6.81	6.14	6.13	4.74	4.74	4.43	3.60	0.00	0.46	1.23	7.07	8.41	16.33		

76+20.00



საპროექტო მონაცემები  
MINISTRY OF REGIONAL DEVELOPMENT AND INFRASTRUCTURE OF GEORGIA  
ROADS DEPARTMENT OF GEORGIA

კონსულტანტები  
CONSULTANTS



KOCKS  
ENGINEERS

საქართველო  
GEORGIA

გერმანია  
GERMANY

საავტომობილო გზა: აგარა-კორნისი-ტსხინვალი კმ 1 - კმ 4; კმ 9 - კმ 16  
მონაკვეთი: კმ 9 - კმ 16  
Road: Agara-Kornisi-Tskhinvali km 1 - km 4; km 9 - km 16  
Section: km 9 - km 16

განკვეთი  
Cross section

დაამტკიცა:  
APPROVED:

თარიღი  
DATE

ნახაზი  
DRAWING N

თარიღი  
DATE

მასშტაბი  
SCALE

ნახაზის ორიგინალური ზომა  
ORIGINAL DRAWING SIZE

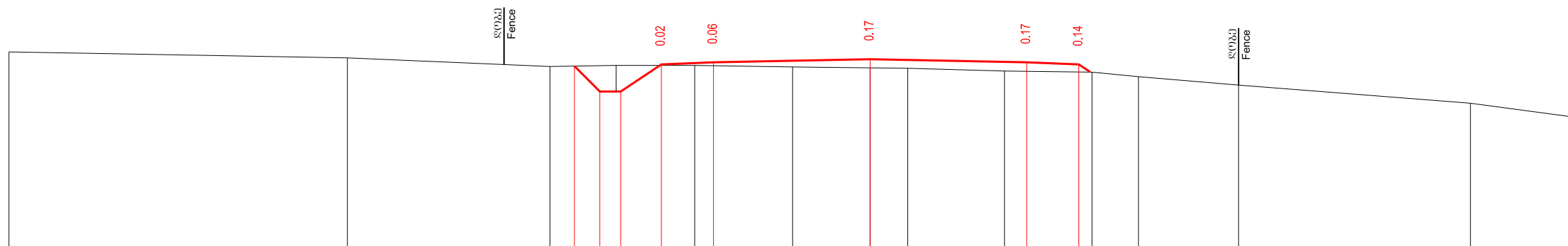
190

2014

1:100

A3

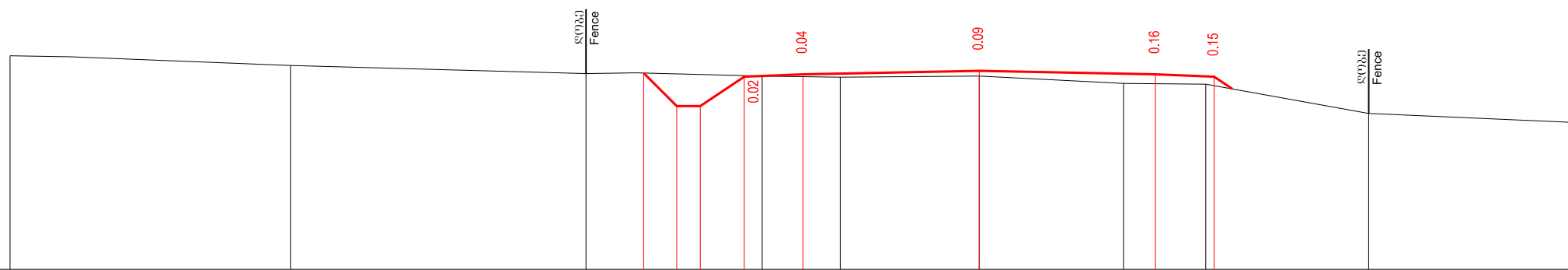
მასშტაბი 1:100  
Scale 1:100



საპროექტო მონაცემები Project data	სიმაღლე, მ Level m																						
	მანძილი, მ Distance m																						
უძველესი მონაცემები Existing data	სიმაღლე, მ Level m	761.82	761.71	761.54	761.56	761.56	761.54	761.52	761.51	761.46	761.44	761.35	761.19	760.84	760.56								
	მანძილი, მ Distance m	16.50	10.02	6.13	4.87	3.36	1.49	0.00	0.72	2.58	4.25	5.14	7.06	11.50	13.61								

76+40.00

მასშტაბი 1:100  
Scale 1:100



საპროექტო მონაცემები Project data	სიმაღლე, მ Level m																					
	მანძილი, მ Distance m																					
უძველესი მონაცემები Existing data	სიმაღლე, მ Level m	761.97	761.80	761.67	761.68	761.61	761.60	761.62	761.50	761.49	760.99	760.84										
	მანძილი, მ Distance m	16.50	11.73	6.70	5.84	3.70	2.37	0.00	2.46	3.86	6.63	10.06										

76+60.00



საპროექტო მონაცემები  
საპროექტო მონაცემები  
MINISTRY OF REGIONAL DEVELOPMENT AND INFRASTRUCTURE OF GEORGIA  
ROADS DEPARTMENT OF GEORGIA

კონსულტანტები  
CONSULTANTS



საქართველო  
GEORGIA  
გერმანია  
GERMANY

საავტომობილო გზა: აგარა-კორმისი-ტსხინვალი კმ 1 - კმ 4; კმ 9 - კმ 16  
მონაკვეთი: კმ 9 - კმ 16  
Road: Agara-Kornisi-Tskhinvali km 1 - km 4; km 9 - km 16  
Section: km 9 - km 16

განკვეთი  
Cross section

დაამტკიცა:  
APPROVED:

თარიღი  
DATE

ნახაზის N  
DRAWING N

თარიღი  
DATE

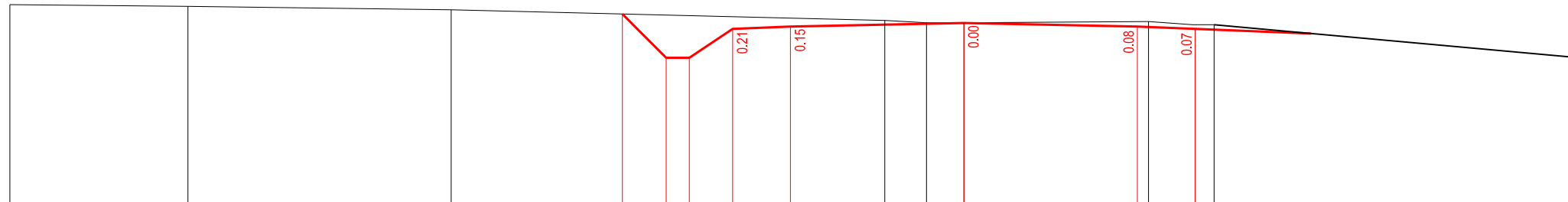
მასშტაბი 1:100  
SCALE 1:100

ნახაზის ორიგინალური ზომა  
ORIGINAL DRAWING SIZE A3

191

2014

მასშტაბი 1:100  
Scale 1:100



საპროექტო მონაცემები Project data	მოძღვრება, მ Level m																	
	მანძილი, მ Distance m																	
უძველესი მონაცემები Existing data	მოძღვრება, მ Level m	762.06		762.03		761.97				761.79	761.75	761.74		761.77	761.71	761.71		761.15
	მანძილი, მ Distance m	16.50		13.42		8.87				1.37	0.65	0.00		3.19	3.96	4.33		10.49

76+78



საპროექტოს რეგიონული განვითარებისა და ინფრასტრუქტურის სამინისტრო  
საპროექტოს საავტორიზაციო გზების დეპარტამენტი  
MINISTRY OF REGIONAL DEVELOPMENT AND INFRASTRUCTURE OF GEORGIA  
ROADS DEPARTMENT OF GEORGIA

კონსულტანტები CONSULTANTS



საპროექტო  
GEORGIA



გერმანია  
GERMANY

საავტორიზაციო გზა: აგარა-კორნისი-ცხინვალი კმ 1 - კმ 4; კმ 9 - კმ 16  
მონაკვეთი: კმ 9 - კმ 16  
Road: Agara-Kornisi-Tskhinvali km 1 - km 4; km 9 - km 16  
Section: km 9 - km 16

განკვეთი  
Cross section

დაამტკიცა:  
APPROVED:

თარიღი  
DATE

ნახაზი  
DRAWING N

192

თარიღი  
DATE

2014

მასშტაბი 1:100  
SCALE

ნახაზის ორიგინალური ზომა  
ORIGINAL DRAWING SIZE A3