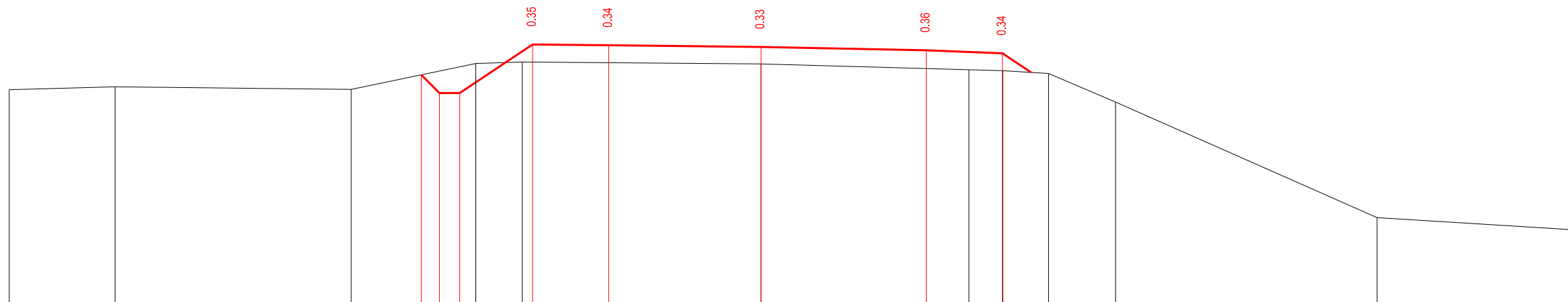
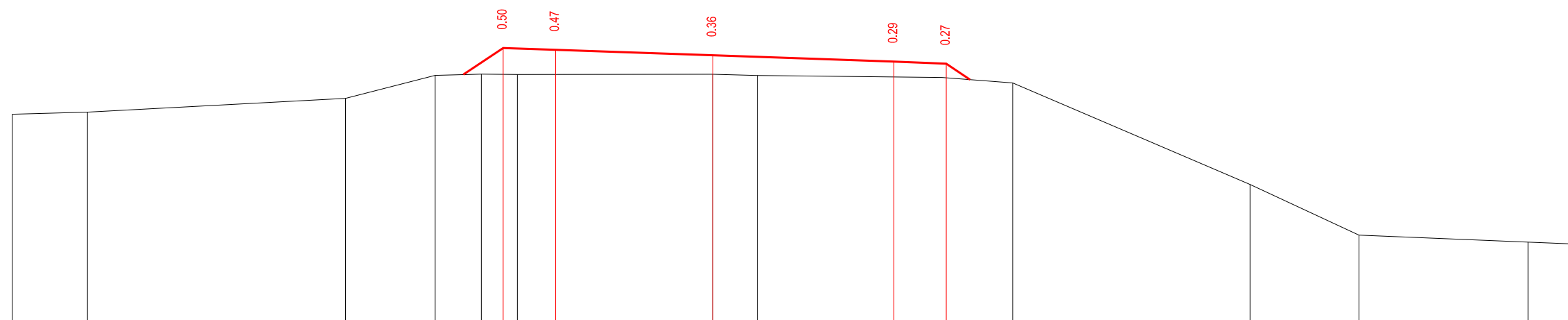


მასშტაბი 1:100
Scale 1:100



62+0.00

მასშტაბი 1:100
Scale 1:100



62+20.00



საპროექტო რეგიონული განვითარებისა და ინფრასტრუქტურის სამინისტრო
საპროექტო საავტომობილო გზების დეპარტამენტი
MINISTRY OF REGIONAL DEVELOPMENT AND INFRASTRUCTURE OF GEORGIA
ROADS DEPARTMENT OF GEORGIA

კონსულტანტები CONSULTANTS



საქართველო
GEORGIA



გერმანია
GERMANY

საავტომობილო გზა: აგარა-კორნისი-ტსხინვალი კმ 1 - კმ 4; კმ 9 - კმ 16
მონაკვეთი: კმ 9 - კმ 16
Road: Agara-Kornisi-Tskhinvali km 1 - km 4; km 9 - km 16
Section: km 9 - km 16

განკვეთი
Cross section

დაამტკიცა:
APPROVED:

თარიღი
DATE

ნახაზი
DRAWING N

თარიღი
DATE

მასშტაბი
SCALE

ნახაზის ორიგინალური ზომა
ORIGINAL DRAWING SIZE

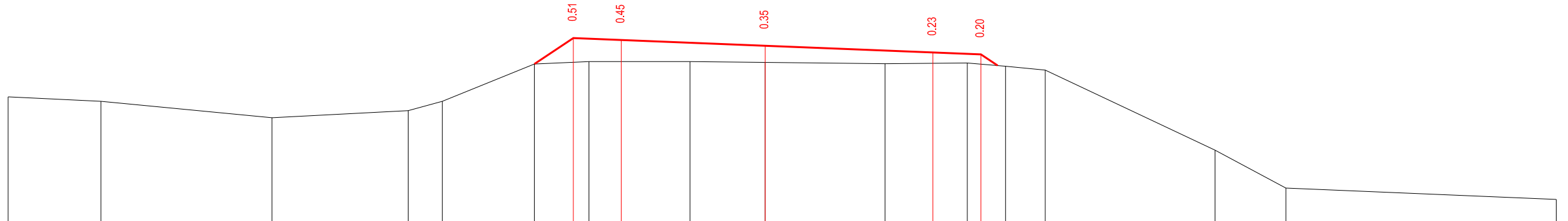
155

2014

1:100

A3

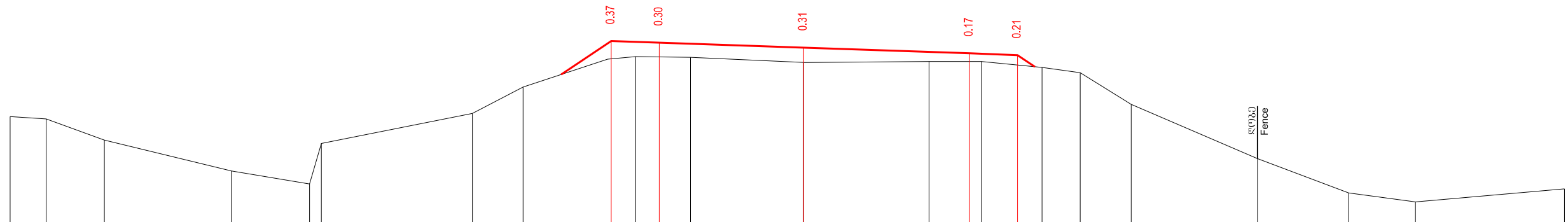
მასშტაბი 1:100
Scale 1:100



საპროექტო მონაცემები Project data	მოხვეულობა, მ Level m																
	მანძილი, მ Distance m																
უძველესი მონაცემები Existing data	მოხვეულობა, მ Level m	759.62	759.53	759.18	759.33	759.53	760.30	760.36	760.36	760.34	760.31	760.33	760.26	760.18	758.51	757.72	757.48
	მანძილი, მ Distance m	15.79	13.85	10.29	7.44	6.73	4.81	3.67	1.57	0.00	2.50	4.22	5.02	5.84	9.38	10.86	16.50

62+40.00

მასშტაბი 1:100
Scale 1:100



საპროექტო მონაცემები Project data	მოხვეულობა, მ Level m																					
	მანძილი, მ Distance m																					
უძველესი მონაცემები Existing data	მოხვეულობა, მ Level m	759.17	759.12	758.68	758.04	757.77	758.61	759.24	759.78	760.36	760.41	760.40	760.29	760.31	760.31	760.19	760.08	759.42	758.29	757.58	757.40	757.67
	მანძილი, მ Distance m	16.50	15.75	14.54	11.90	10.27	10.03	6.89	5.83	4.07	3.49	2.35	0.00	2.61	3.70	4.96	5.75	6.82	9.44	11.34	12.73	15.82

62+60.00



საპროექტო მონაცემები
საპროექტო მონაცემები
MINISTRY OF REGIONAL DEVELOPMENT AND INFRASTRUCTURE OF GEORGIA
ROADS DEPARTMENT OF GEORGIA

კონსულტანტები CONSULTANTS



საქართველო
GEORGIA



გერმანია
GERMANY

საავტომობილო გზა: აგარა-კორმისი-ტსხინვალი კმ 1 - კმ 4; კმ 9 - კმ 16
მონაკვეთი: კმ 9 - კმ 16
Road: Agara-Kornisi-Tskhinvali km 1 - km 4; km 9 - km 16
Section: km 9 - km 16

განკვეთი
Cross section

დაამტკიცა:
APPROVED:

თარიღი
DATE

ნახაზი
DRAWING N

თარიღი
DATE

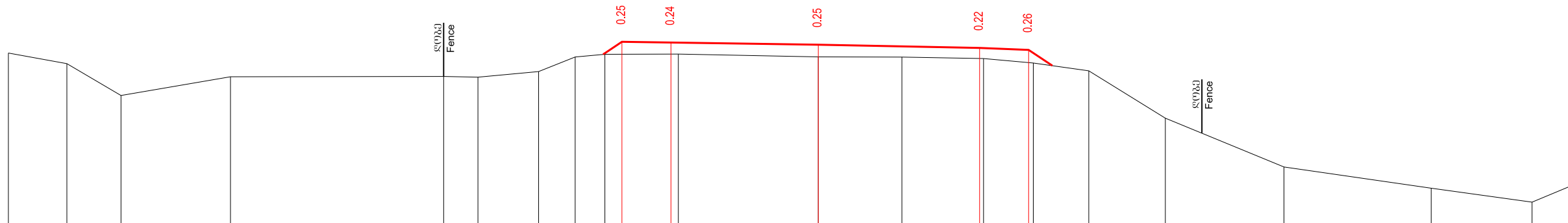
მასშტაბი 1:100
SCALE

ნახაზის ორიგინალური ზომა
ORIGINAL DRAWING SIZE A3

156

2014

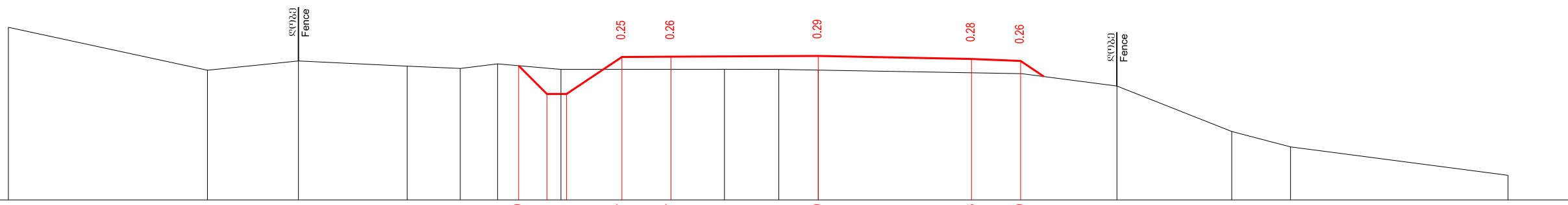
მასშტაბი 1:100
Scale 1:100



საპროექტო მონაცემები Project data	საპროექტო მონაცემები Level m																				
	საპროექტო მონაცემები Distance m																				
უძველესი მონაცემები Existing data	საპროექტო მონაცემები Level m	760.50	760.28	759.63	760.01	760.02	760.00	760.12	760.41	760.47	760.47	760.42	760.41	760.38	760.29	760.13	759.17	758.18	757.75	757.46	757.80
	საპროექტო მონაცემები Distance m	16.50	15.31	14.21	11.98	7.63	6.93	5.70	4.95	4.35	2.85	0.00	1.71	3.37	4.38	5.51	7.07	9.49	12.49	14.54	15.36

62+80.00

მასშტაბი 1:100
Scale 1:100



საპროექტო მონაცემები Project data	საპროექტო მონაცემები Level m																				
	საპროექტო მონაცემები Distance m																				
უძველესი მონაცემები Existing data	საპროექტო მონაცემები Level m	761.47	760.60	760.79	760.68	760.63	760.73	760.61	760.61	760.87	760.87	760.89	760.83	760.79	760.28	759.35	759.04	758.46	758.46	758.46	758.46
	საპროექტო მონაცემები Distance m	16.50	12.45	10.59	8.38	7.29	6.53	5.24	5.24	4.00	3.00	0.00	0.80	0.00	4.15	6.08	8.42	9.62	14.05	14.05	14.05

63+00.00



საპროექტო მონაცემები
MINISTRY OF REGIONAL DEVELOPMENT AND INFRASTRUCTURE OF GEORGIA
ROADS DEPARTMENT OF GEORGIA

კონსულტანტები
CONSULTANTS



KOCKS
ENGINEERS

საპროექტო
GEORGIA

გერმანია
GERMANY

საპროექტო მონაცემები
გზა: აგარა-კომისი-ტსხინვალი კმ 1 - კმ 4; კმ 9 - კმ 16
მონაცემები: კმ 9 - კმ 16
Road: Agara-Kornisi-Tskhinvali km 1 - km 4; km 9 - km 16
Section: km 9 - km 16

დაამტკიცა:
APPROVED:

თარიღი
DATE

მასშტაბი
SCALE

ნახაზის ორიგინალური ზომა
ORIGINAL DRAWING SIZE

ნახაზის
DRAWING N

157

თარიღი
DATE

2014

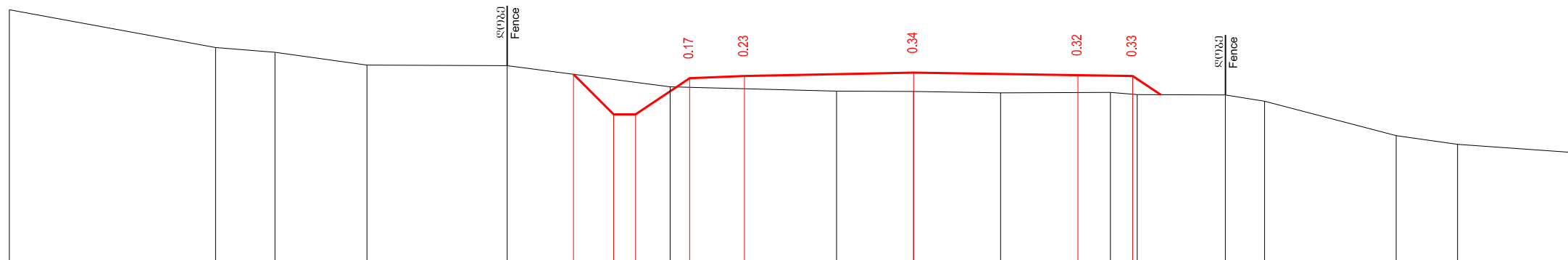
მასშტაბი
SCALE

1:100

ნახაზის ორიგინალური ზომა
ORIGINAL DRAWING SIZE

A3

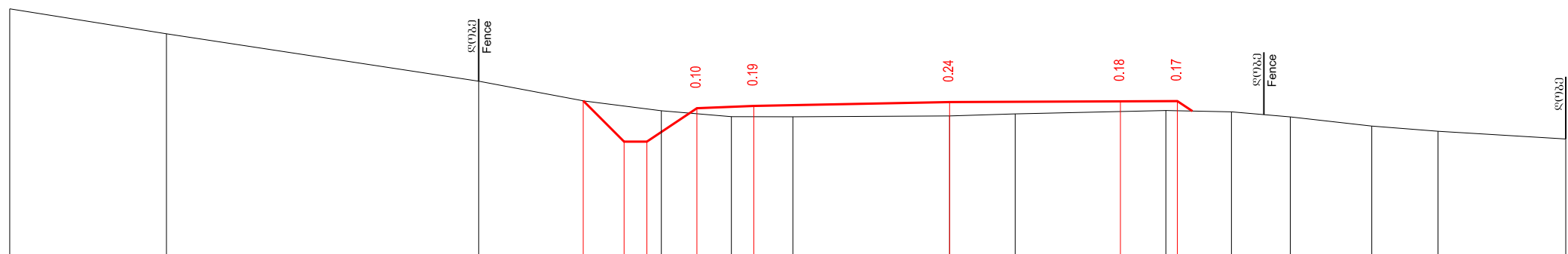
მასშტაბი 1:100
Scale 1:100



საპროექტო მონაცემები Project data	საპროექტო მონაცემები Level m																			
	საპროექტო მონაცემები Distance m																			
საპროექტო მონაცემები Existing data	საპროექტო მონაცემები Level m	762.42	761.73	761.64	761.41	761.40	761.24	760.51	760.51	761.17	761.21	761.27	760.90	760.91	760.87	760.86	760.75	760.12	759.97	759.81
	საპროექტო მონაცემები Distance m	16.50	12.74	11.65	9.98	7.42	6.21	5.47	5.07	4.09	3.09	0.00	1.59	3.59	4.08	5.69	6.41	8.81	9.93	12.15


63+20.00

მასშტაბი 1:100
Scale 1:100



საპროექტო მონაცემები Project data	საპროექტო მონაცემები Level m																			
	საპროექტო მონაცემები Distance m																			
საპროექტო მონაცემები Existing data	საპროექტო მონაცემები Level m	763.96	762.92	762.09	761.74	761.03	761.03	761.61	761.65	761.72	761.74	761.74	761.55	761.46	761.30	761.21	761.08			
	საპროექტო მონაცემები Distance m	16.50	13.75	8.27	6.41	5.71	5.32	4.44	3.44	0.00	1.15	3.00	4.95	5.98	7.41	8.58	10.82			

63+40.00



კონსულტანტები CONSULTANTS



საქართველო
GEORGIA



გერმანია
GERMANY

საავტომობილო გზა: აგარა-კორნისი-ტსხინვალი კმ 1 - კმ 4; კმ 9 - კმ 16
მონაკვეთი: კმ 9 - კმ 16
Road: Agara-Kornisi-Tskhinvali km 1 - km 4; km 9 - km 16
Section: km 9 - km 16

დაამტკიცა:
APPROVED:

თარიღი
DATE

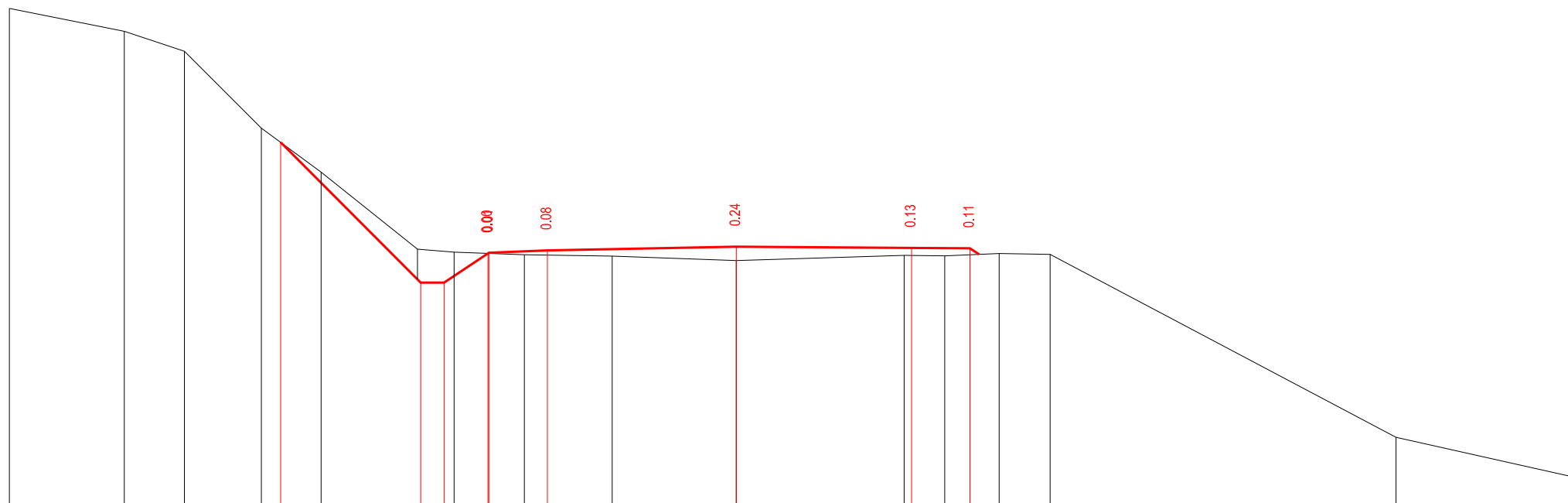
ნახაზი
DRAWING N 158

თარიღი
DATE 2014

მასშტაბი 1:100
ნახაზის ორიგინალური ზომა
SCALE ORIGINAL DRAWING SIZE A3

განკვეთი
Cross section

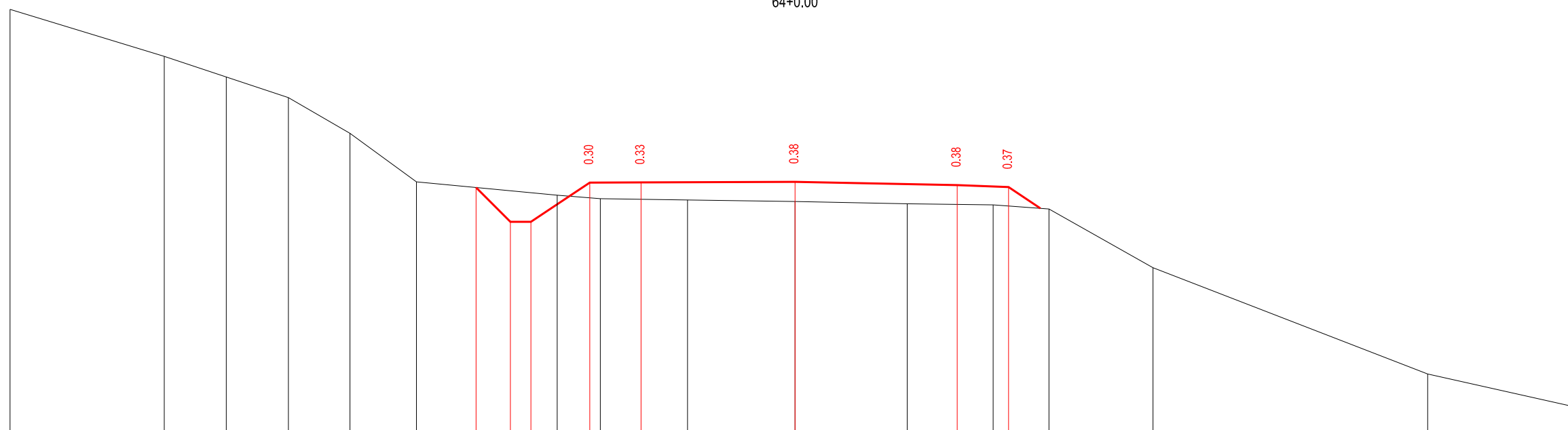
მასშტაბი 1:100
Scale 1:100



საპროექტო მონაცემები Project data	მოშენებულია, მ Level m																
	მანძილი, მ Distance m																
უძველესი მონაცემები Existing data	მოშენებულია, მ Level m	765.80	765.41	765.07	763.75	763.00	761.68	761.11	761.11	761.62	761.66	761.73	761.71	761.70	761.60	758.47	757.77
	მანძილი, მ Distance m	12.44	10.47	9.44	8.13	7.10	5.46	4.83	3.63	2.12	0.00	2.87	3.57	4.50	5.37	11.29	14.42

64+00.00

მასშტაბი 1:100
Scale 1:100



საპროექტო მონაცემები Project data	მოშენებულია, მ Level m																	
	მანძილი, მ Distance m																	
უძველესი მონაცემები Existing data	მოშენებულია, მ Level m	764.69	763.77	763.37	762.97	762.27	761.32	761.21	760.54	760.54	761.31	761.31	761.33	761.26	761.22	757.58	756.93	
	მანძილი, მ Distance m	15.30	12.29	11.09	9.87	8.67	7.38	6.22	5.55	5.15	4.00	3.00	0.00	2.19	3.86	4.95	6.98	12.33

64+20.00



საპროექტო მონაცემები
საპროექტო მონაცემები
MINISTRY OF REGIONAL DEVELOPMENT AND INFRASTRUCTURE OF GEORGIA
ROADS DEPARTMENT OF GEORGIA



საპროექტო
GEORGIA



გერმანია
GERMANY

საპროექტო გზა: აგარა-კორნისი-ტსხინვალი კმ 1 - კმ 4; კმ 9 - კმ 16
მონაცემები: კმ 9 - კმ 16
Road: Agara-Kornisi-Tskhinvali km 1 - km 4; km 9 - km 16
Section: km 9 - km 16

განვიკვეთილი
Cross section

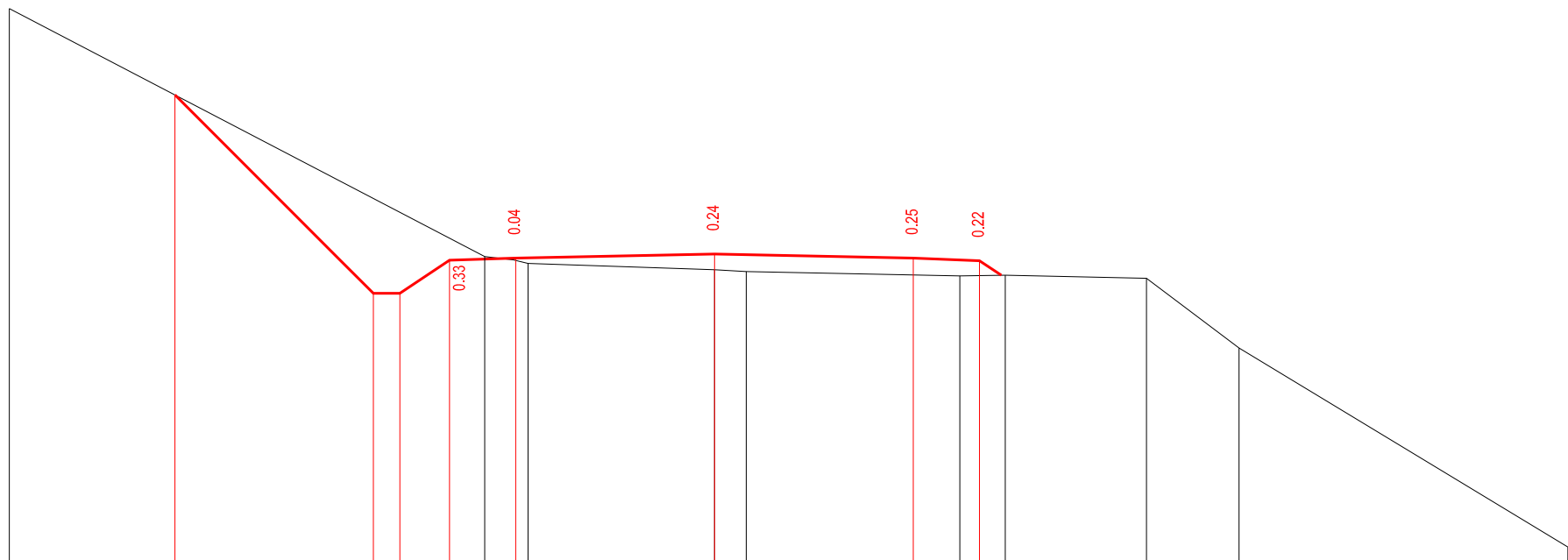
დაამტკიცა:
APPROVED:

თარიღი
DATE

ნახაზი
DRAWING N 160

თარიღი
DATE 2014

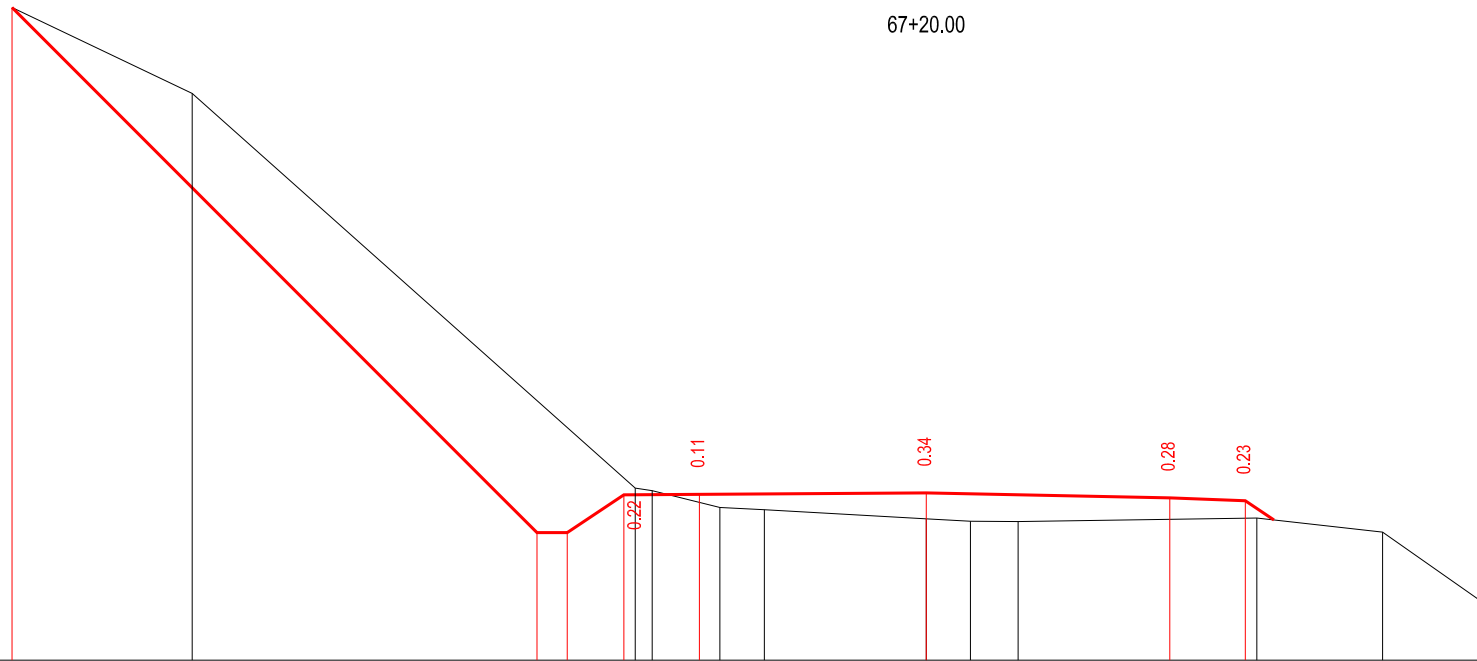
მასშტაბი 1:100
ნახაზის ორიგინალური ზომა
ORIGINAL DRAWING SIZE A3



მასშტაბი 1:100
Scale 1:100

საპროექტო მონაცემები Project data	მოშენებულია, მ Level m		762.13		759.14	759.14	759.64	759.67		759.73		759.67	759.63						
	მანძილი, მ Distance m		8.14		5.15	4.75	4.00	3.00		0.00		3.00	4.00						
უძველესი მონაცემები Existing data	მოშენებულია, მ Level m	763.44					759.70	759.65	759.59	759.50	759.47		759.40	759.41		759.37		759.31	755.31
	მანძილი, მ Distance m	10.64					3.47	3.03	2.81	0.00	0.48		3.70	4.39		6.52		7.92	12.88

67+20.00



მასშტაბი 1:100
Scale 1:100

საპროექტო მონაცემები Project data	მოშენებულია, მ Level m		766.18		759.24	759.24	759.74	759.74		759.76		759.70	759.66						
	მანძილი, მ Distance m		12.09		5.15	4.75	4.00	3.00		0.00		3.22	4.22						
უძველესი მონაცემები Existing data	მოშენებულია, მ Level m	766.18	765.05				759.62	759.79	759.57	759.42	759.39	759.38		759.43		759.24		758.34	
	მანძილი, მ Distance m	12.09	9.71				3.85	3.63	2.73	0.00	0.58	1.22		4.37		6.04		7.32	

67+40.00



საპროექტო მონაცემები
საპროექტო მონაცემები
MINISTRY OF REGIONAL DEVELOPMENT AND INFRASTRUCTURE OF GEORGIA
ROADS DEPARTMENT OF GEORGIA

კონსულტანტები CONSULTANTS



საქართველო
GEORGIA



გერმანია
GERMANY

საპროექტო მონაცემები გზა: აგარა-კორნისი-ტსხინვალი კმ 1 - კმ 4; კმ 9 - კმ 16
მონაცემები: კმ 9 - კმ 16
Road: Agara-Kornisi-Tskhinvali km 1 - km 4; km 9 - km 16
Section: km 9 - km 16

განკვეთილი
Cross section

დაამტკიცა:
APPROVED:

თარიღი
DATE

ნახაზი
DRAWING N

168

თარიღი
DATE

2014

მასშტაბი
SCALE

1:100

ნახაზის ორიგინალური ზომა
ORIGINAL DRAWING SIZE

A3

მასშტაბი 1:100
Scale 1:100




საპროექტო მონაცემები Project data	მოხუცებული, მ Level m	764.27		759.25	759.25	759.81	759.80		759.75		759.68	759.64						
	მანძილი, მ Distance m	10.26		5.24	4.84	4.00	3.00		0.00		3.54	4.54						
უძველესი მონაცემები Existing data	მოხუცებული, მ Level m	764.27	763.92	760.69		759.66	759.55		759.43	759.42	759.41	759.35		759.35	758.62		755.52	755.15
	მანძილი, მ Distance m	10.26	9.58	5.41		3.97	3.18		0.00	2.61	3.48	3.92		5.72	6.76		11.20	12.26

67+60.00

მასშტაბი 1:100
Scale 1:100

საპროექტო მონაცემები Project data	მოხუცებული, მ Level m	763.34		759.09	759.09	759.87	759.84		759.75		759.63	759.59						
	მანძილი, მ Distance m	9.82		5.57	5.17	4.00	3.00		0.00		3.80	4.80						
უძველესი მონაცემები Existing data	მოხუცებული, მ Level m	764.04		760.67		759.60	759.58		759.56	759.50	759.48	759.33		759.18	758.19		756.65	756.14
	მანძილი, მ Distance m	10.66		6.61		5.13	4.11		2.80	1.27	0.00	1.60		3.86	5.25		6.41	7.53

67+80.00

 <p>საპროექტო მონაცემები MINISTRY OF REGIONAL DEVELOPMENT AND INFRASTRUCTURE OF GEORGIA ROADS DEPARTMENT OF GEORGIA</p>	<p>კონსულტანტები CONSULTANTS</p>  <p>საპროექტო GEORGIA</p>  <p>გერმანია GERMANY</p>		<p>საავტომობილო გზა: აგარა-კორნისი-ტსხინვალი კმ 1 - კმ 4; კმ 9 - კმ 16 მონაკვეთი: კმ 9 - კმ 16</p> <p>Road: Agara-Kornisi-Tskhinvali km 1 - km 4; km 9 - km 16 Section: km 9 - km 16</p>	<p>დაამტკიცა: APPROVED:</p>	<p>ნახაზი DRAWING N</p> <p>169</p>
			<p>განმარტებული შემოწმებული</p> <p>გამოამტკიცა: DATE</p>	<p>თარიღი DATE</p>	<p>2014</p>
			<p>მასშტაბი SCALE</p> <p>1:100</p> <p>ნახაზის ორიგინალური ზომა ORIGINAL DRAWING SIZE</p> <p>A3</p>		