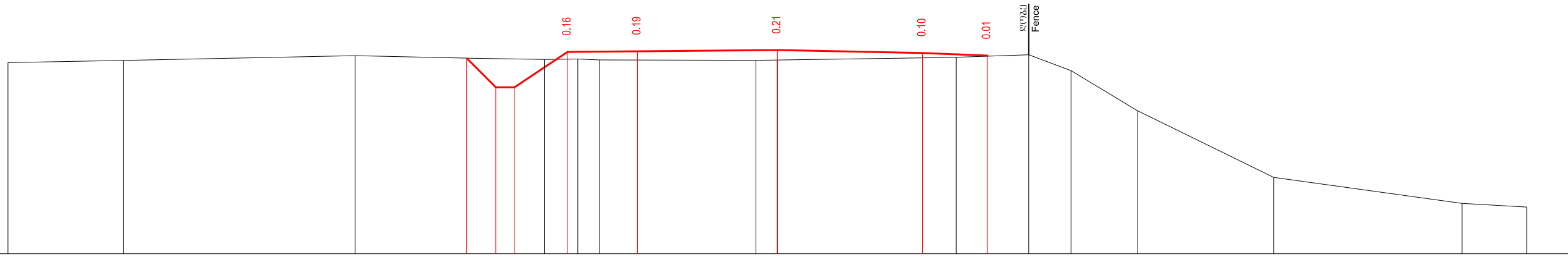


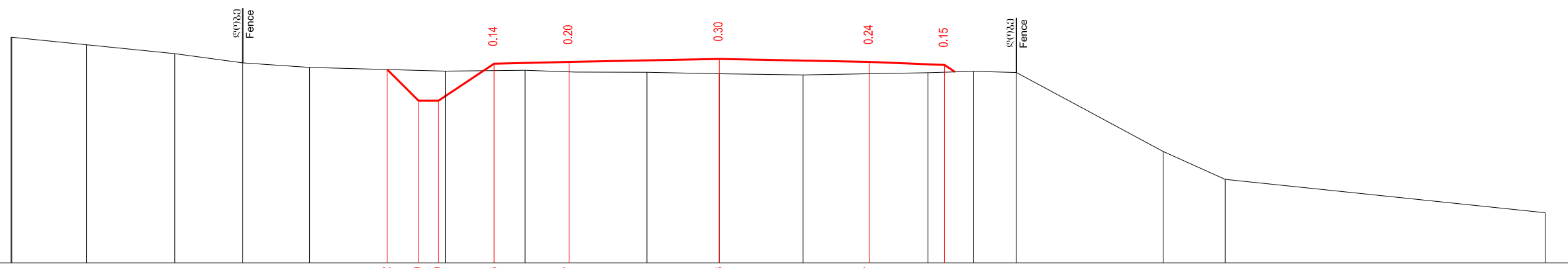
მასშტაბი 1:100
Scale 1:100



საპროექტო მონაცემები Project data	მოშენებულია, მ Level m																	
	მანძილი, მ Distance m																	
უძველესი მონაცემები Existing data	მოშენებულია, მ Level m	756.79	756.83	756.93	756.88	756.85	756.86	756.84	756.83	756.84	756.89	756.90	756.95	756.61	755.75	754.33	753.77	753.69
	მანძილი, მ Distance m	16.50	14.02	9.05	6.56	5.00	4.28	3.81	0.46	0.00	3.14	3.84	5.39	6.30	7.72	10.64	14.68	16.07

56+00.00

მასშტაბი 1:100
Scale 1:100



საპროექტო მონაცემები Project data	მოშენებულია, მ Level m																
	მანძილი, მ Distance m																
უძველესი მონაცემები Existing data	მოშენებულია, მ Level m	757.66	757.51	757.33	757.15	757.06	756.96	757.00	756.96	756.96	756.91	756.95	756.98	756.96	755.38	754.82	754.15
	მანძილი, მ Distance m	14.15	12.64	10.88	9.52	8.19	5.47	3.88	2.88	1.45	0.00	1.67	4.17	5.08	5.93	8.87	10.11

56+20.00



საპროექტო მონაცემები
MINISTRY OF REGIONAL DEVELOPMENT AND INFRASTRUCTURE OF GEORGIA
ROADS DEPARTMENT OF GEORGIA

კონსულტანტები
CONSULTANTS



KOCKS
ENGINEERS

საქართველო
GEORGIA

გერმანია
GERMANY

საავტორული გზა: აგარა-კორმისი-ტსხინვალი კმ 1 - კმ 4; კმ 9 - კმ 16
მონაკვეთი: კმ 9 - კმ 16
Road: Agara-Kornisi-Tskhinvali km 1 - km 4; km 9 - km 16
Section: km 9 - km 16

დაამტკიცა:
APPROVED:

თარიღი
DATE

ნახაზის
DRAWING N

140

თარიღი
DATE

2014

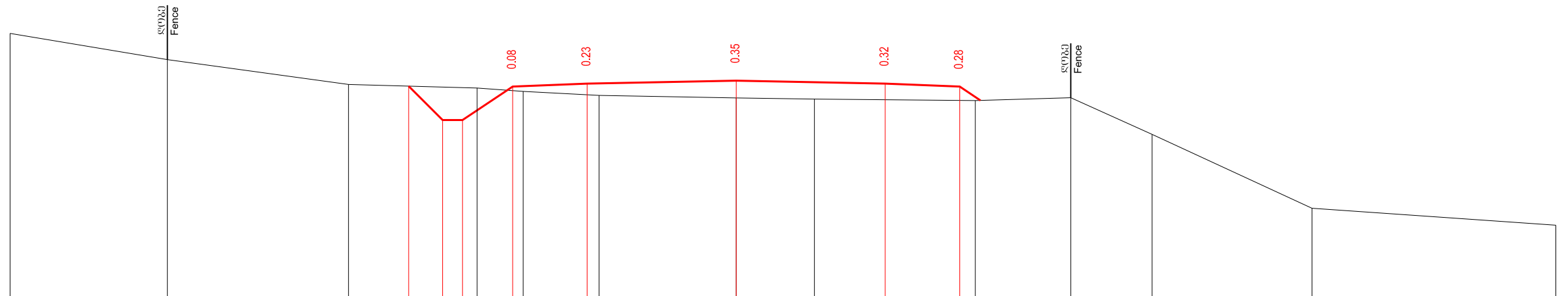
მასშტაბი
SCALE

1:100

ნახაზის
ORIGINAL DRAWING SIZE

A3

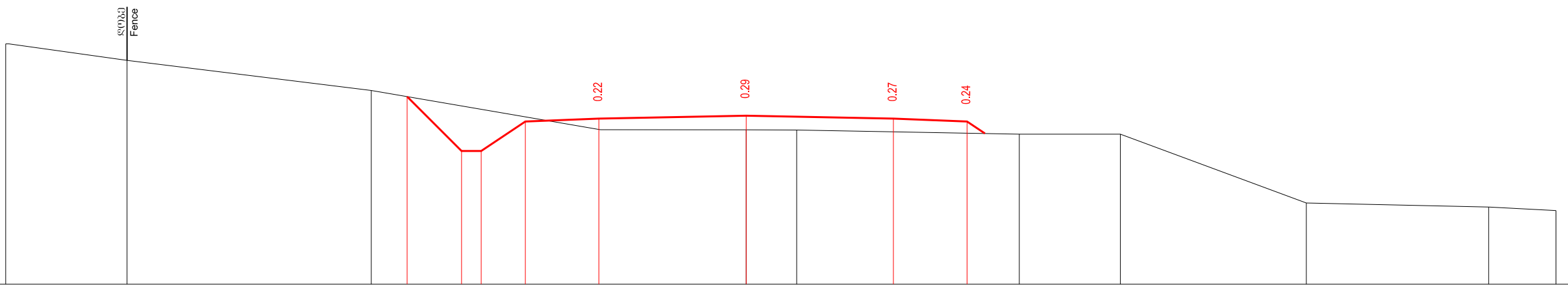
მასშტაბი 1:100
Scale 1:100



საპროექტო მონაცემები Project data	საპროექტო მოწვევა, მ Level m																									
	მანძილი, მ Distance m																									
უძველესი მონაცემები Existing data	საპროექტო მოწვევა, მ Level m	758.49		757.97			757.47																			
	მანძილი, მ Distance m	14.62		11.45			7.80		5.21		4.29		2.76		0.00		1.58		4.81		6.74		8.37		11.59	

56+40.00

მასშტაბი 1:100
Scale 1:100



საპროექტო მონაცემები Project data	საპროექტო მოწვევა, მ Level m																													
	მანძილი, მ Distance m																													
უძველესი მონაცემები Existing data	საპროექტო მოწვევა, მ Level m	759.32		758.99			758.37																							
	მანძილი, მ Distance m	15.09		12.62			7.64		5.21		2.97		1.03		0.00		1.03		5.57		7.62		11.41		15.13		16.50			

56+60.00



საპროექტო რეგიონული განვითარებისა და ინფრასტრუქტურის სამინისტრო
საპროექტო რეგიონული განვითარებისა და ინფრასტრუქტურის დეპარტამენტი
MINISTRY OF REGIONAL DEVELOPMENT AND INFRASTRUCTURE OF GEORGIA
ROADS DEPARTMENT OF GEORGIA

კონსულტანტები CONSULTANTS



საპროექტი
GEORGIA



გერმანია
GERMANY

საპროექტო გზა: აგარა-კორმისი-ტსხინვალი კმ 1 - კმ 4; კმ 9 - კმ 16
მონაკვეთი: კმ 9 - კმ 16
Road: Agara-Kornisi-Tskhinvali km 1 - km 4; km 9 - km 16
Section: km 9 - km 16

დაამტკიცა:
APPROVED:

თარიღი
DATE

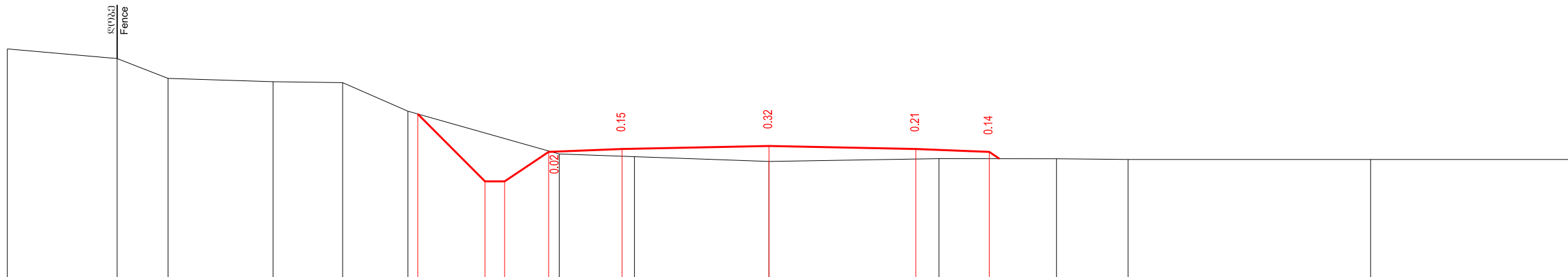
ნახაზი
DRAWING N 141

თარიღი
DATE 2014

მასშტაბი 1:100
SCALE 1:100

ნახაზის ორიგინალური ზომა
ORIGINAL DRAWING SIZE A3

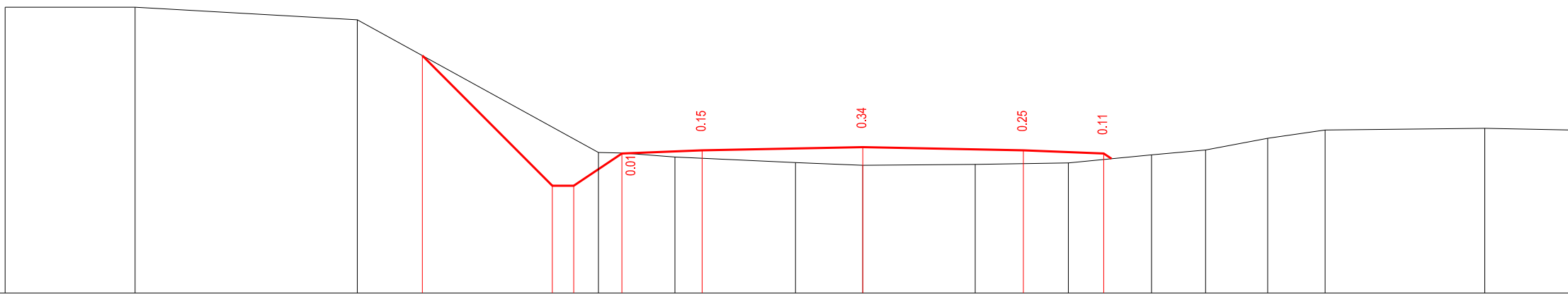
მასშტაბი 1:100
Scale 1:100



საპროექტო მონაცემები Project data	მოშენებულია, მ Level m																			
	მანძილი, მ Distance m																			
უძველესი მონაცემები Existing data	მოშენებულია, მ Level m	760.16	759.96	759.56	759.49	759.47	758.89	757.46	757.46	758.06	758.12	758.18	758.12	758.06			757.92	757.92	757.90	757.89
	მანძილი, მ Distance m	15.56	13.31	12.27	10.13	8.71	7.37			4.28	2.75	0.00		3.47			5.88	7.34		12.29

56+80.00

მასშტაბი 1:100
Scale 1:100



საპროექტო მონაცემები Project data	მოშენებულია, მ Level m																						
	მანძილი, მ Distance m																						
უძველესი მონაცემები Existing data	მოშენებულია, მ Level m	760.99	760.99		760.75			757.66	757.66	758.26	758.32	758.38	758.32	758.26			758.24	758.33	758.54	758.70		758.73	758.70
	მანძილი, მ Distance m	16.02	13.59		9.44			4.94	4.48	3.51	1.26	0.00	2.10	3.84			5.39	6.40	7.56	8.64		11.62	13.34

57+00.00



საპროექტო მონაცემები
MINISTRY OF REGIONAL DEVELOPMENT AND INFRASTRUCTURE OF GEORGIA
ROADS DEPARTMENT OF GEORGIA

კონსულტანტები
CONSULTANTS



საპროექტო
GEORGIA



გერმანია
GERMANY

საავტორული გზა: აგარა-კორნისი-ტსხინვალი კმ 1 - კმ 4; კმ 9 - კმ 16
მონაკვეთი: კმ 9 - კმ 16
Road: Agara-Kornisi-Tskhinvali km 1 - km 4; km 9 - km 16
Section: km 9 - km 16

განკვეთი
Cross section

დაამტკიცა:
APPROVED:

თარიღი
DATE

ნახაზი
DRAWING N

თარიღი
DATE

მასშტაბი
SCALE

ნახაზის ორიგინალური ზომა
ORIGINAL DRAWING SIZE

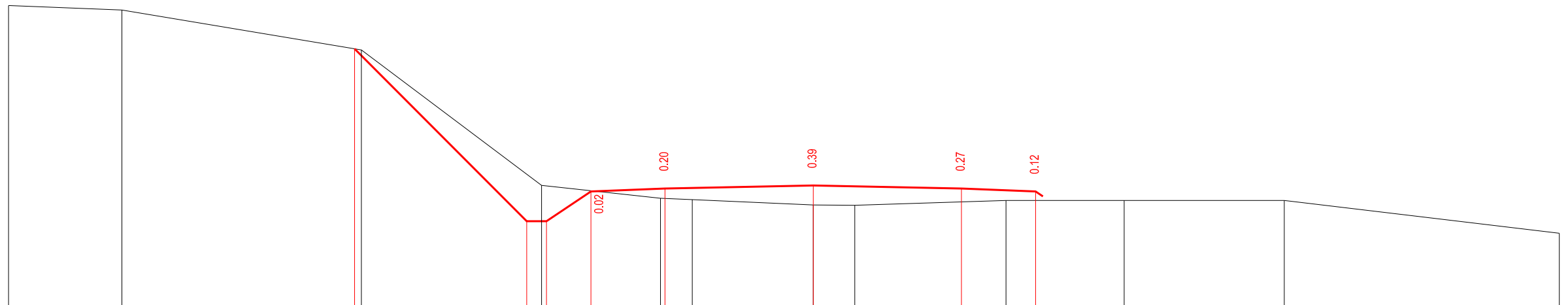
142

2014

1:100

A3

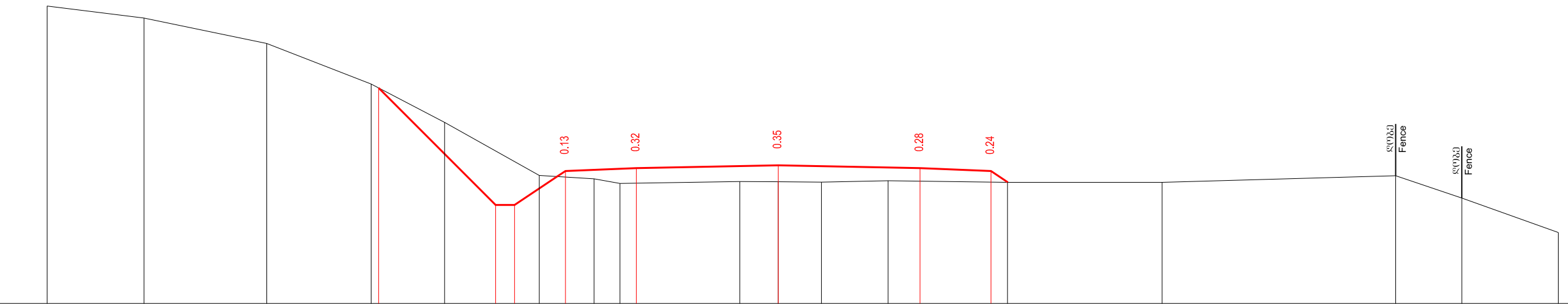
მასშტაბი 1:100
Scale 1:100



საპროექტო მონაცემები Project data	მოხვევა, მ Level m			761.10		757.62	757.62	758.22		758.28		758.34		758.28	758.22			
	მანძილი, მ Distance m			9.28		5.80	5.40	4.50		3.00		0.00		3.00	4.50			
უაქტიური მონაცემები Existing data	მოხვევა, მ Level m	761.97	761.88	761.08		758.34		758.08	758.05		757.94	757.94		758.03		758.05		758.03
	მანძილი, მ Distance m	16.29	13.99	9.15		5.50		3.09	2.45		0.00	0.84		3.90		6.29		9.54

57+20.00

მასშტაბი 1:100
Scale 1:100



საპროექტო მონაცემები Project data	მოხვევა, მ Level m				759.69		757.21	757.21	757.93		757.99		758.05		757.99	757.93		
	მანძილი, მ Distance m				8.45		5.98	5.58	4.50		3.00		0.00		3.00	4.50		
უაქტიური მონაცემები Existing data	მოხვევა, მ Level m		761.42	761.16	760.63	759.77	758.96		757.84	757.77	757.67		757.71	757.70	757.72	757.69		757.66
	მანძილი, მ Distance m	15.46	13.41	10.82	8.61	7.06		5.05	3.90	3.35		0.81	0.00	0.92	2.32	4.85		8.12

57+40.00



საპროექტო მონაცემები
საპროექტო მონაცემები
MINISTRY OF REGIONAL DEVELOPMENT AND INFRASTRUCTURE OF GEORGIA
ROADS DEPARTMENT OF GEORGIA

კონსულტანტები
CONSULTANTS



საპროექტო
GEORGIA



გერმანია
GERMANY

საპროექტო გზა: აგარა-კორმისი-ტსხინვალი კმ 1 - კმ 4; კმ 9 - კმ 16
მონაკვეთი: კმ 9 - კმ 16
Road: Agara-Kornisi-Tskhinvali km 1 - km 4; km 9 - km 16
Section: km 9 - km 16

განვიკვეთილი
Cross section

დასტურებული
APPROVED:

თარიღი
DATE

ნახაზის N
DRAWING N

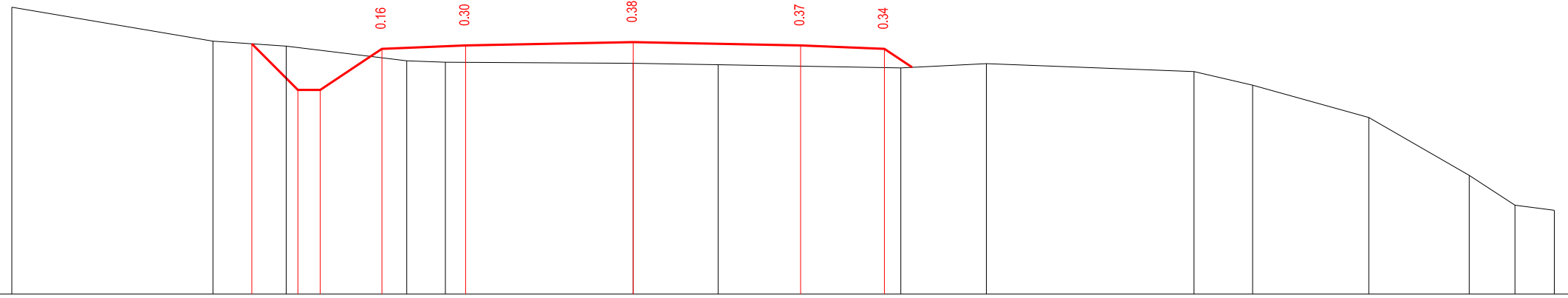
თარიღი
DATE

მასშტაბი 1:100
SCALE 1:100

ნახაზის ორიგინალური ზომა
ORIGINAL DRAWING SIZE A3

143

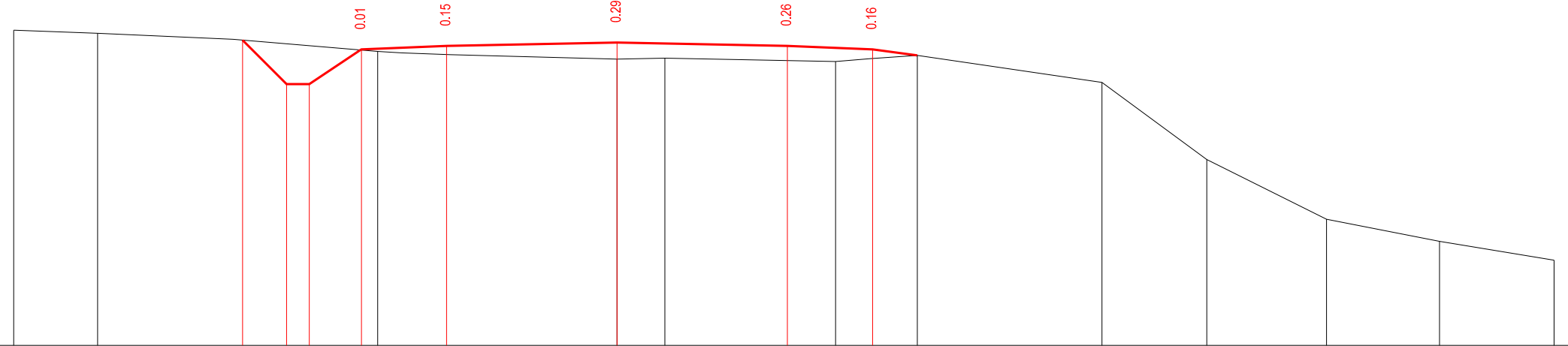
2014



მასშტაბი 1:100
Scale 1:100

საპროექტო მონაცემები Project data	საპროექტო მოწონებები Level m	757.68, 756.85, 756.85, 757.59, 757.65, 757.71, 757.65, 757.59																					
	მანძილები, მ Distance m	6.83, 6.00, 5.60, 4.50, 3.00, 0.00, 3.00, 4.50																					
უძველესი მონაცემები Existing data	საპროექტო მოწონებები Level m	758.33		757.72	757.64			757.37	757.35			757.33	757.30			757.25	757.32	757.18	756.94	756.36	755.32	754.79	754.70
	მანძილები, მ Distance m	11.13		7.53	6.21			4.05	3.36			0.00	1.52			4.79	6.33	10.05	11.10	13.18	14.98	15.80	16.50

57+60.00



მასშტაბი 1:100
Scale 1:100

საპროექტო მონაცემები Project data	საპროექტო მოწონებები Level m	757.45, 756.68, 756.68, 757.29, 757.35, 757.41, 757.35, 757.29																				
	მანძილები, მ Distance m	6.59, 5.82, 5.42, 4.50, 3.00, 0.00, 3.00, 4.50																				
უძველესი მონაცემები Existing data	საპროექტო მოწონებები Level m	757.63	757.57		757.47			757.25	757.20			757.12	757.13		757.07	757.13	757.18	756.71	755.35	754.30	753.91	753.57
	მანძილები, მ Distance m	10.62	9.14		6.76			4.21	2.93			0.00	0.84		3.85	4.46	5.29	8.54	10.38	12.49	14.48	16.50

57+80.00



საქართველოს რეგიონული განვითარებისა და ინფრასტრუქტურის სამინისტრო
საქართველოს სავაჭრო-ბიზნესის განვითარების
MINISTRY OF REGIONAL DEVELOPMENT AND INFRASTRUCTURE OF GEORGIA
ROADS DEPARTMENT OF GEORGIA

კონსულტანტები

CONSULTANTS



KOCKS
ENGINEERS

საქართველო
GEORGIA

გერმანია
GERMANY

სავაჭრო-ბიზნესი გზა: აგარა-კორნისი-ტყხინვალი კმ 1 - კმ 4; კმ 9 - კმ 16
მონაკვეთი: კმ 9 - კმ 16
Road: Agara-Kornisi-Tskhinvali km 1 - km 4; km 9 - km 16
Section: km 9 - km 16

განკვეთი
Cross section

დაჯამებულია:
APPROVED:

თარიღი
DATE

ნახაზი
DRAWING N

144

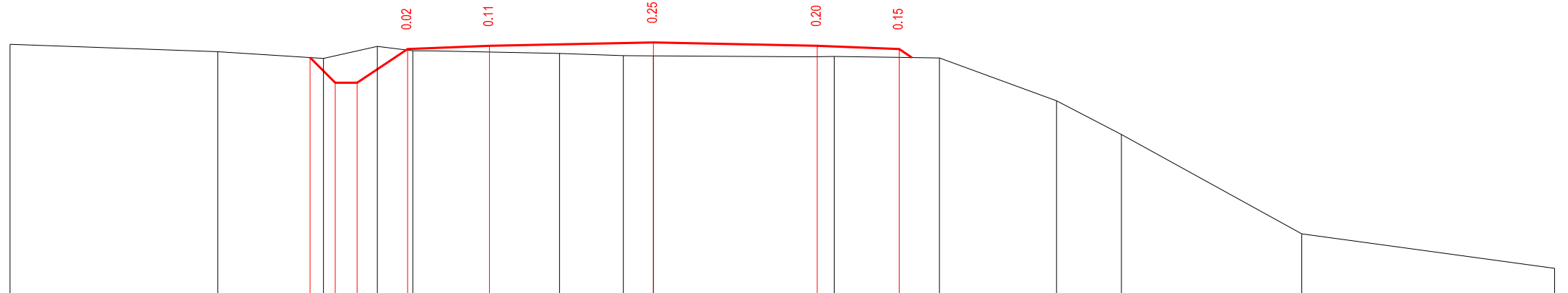
თარიღი
DATE

2014

მასშტაბი 1:100
ნახაზის ორიგინალური ზომა
ORIGINAL DRAWING SIZE

A3

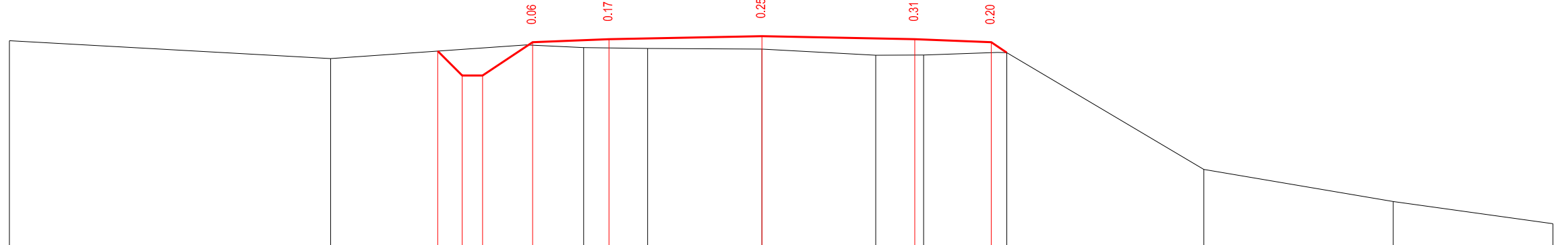
მასშტაბი 1:100
Scale 1:100



საპროექტო მონაცემები Project data	მოშენებულია, მ Level m																			
	მანძილი, მ Distance m																			
უძველესი მონაცემები Existing data	მოშენებულია, მ Level m	757.25																		
	მანძილი, მ Distance m	11.78	7.98	6.04	5.05	4.41		1.72	0.55	0.00		3.31	5.24	7.38	8.57		11.87		16.50	753.16

58+0.00

მასშტაბი 1:100
Scale 1:100



საპროექტო მონაცემები Project data	მოშენებულია, მ Level m																			
	მანძილი, მ Distance m																			
უძველესი მონაცემები Existing data	მოშენებულია, მ Level m	757.26																		
	მანძილი, მ Distance m	14.77	8.46	6.36	5.88	4.62	3.50	2.24	0.00	2.23	3.17	4.62	8.67	12.39		15.53				

58+20.00



საპროექტო მონაცემები
საპროექტო მონაცემები
MINISTRY OF REGIONAL DEVELOPMENT AND INFRASTRUCTURE OF GEORGIA
ROADS DEPARTMENT OF GEORGIA

კონსულტანტები CONSULTANTS



საპროექტო
GEORGIA



გერმანია
GERMANY

საავტომობილო გზა: აგარა-კორმისი-ტსხინვალი კმ 1 - კმ 4; კმ 9 - კმ 16
გზის ნაკვეთი: კმ 9 - კმ 16
Road: Agara-Kornisi-Tskhinvali km 1 - km 4; km 9 - km 16
Section: km 9 - km 16

განკვეთილი
Cross section

დაამტკიცა:
APPROVED:

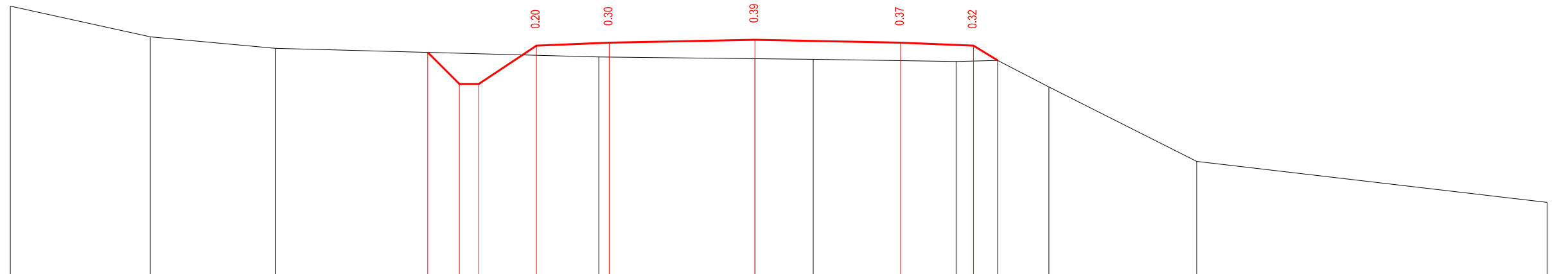
თარიღი
DATE

ნახაზი
DRAWING N 145

თარიღი
DATE 2014

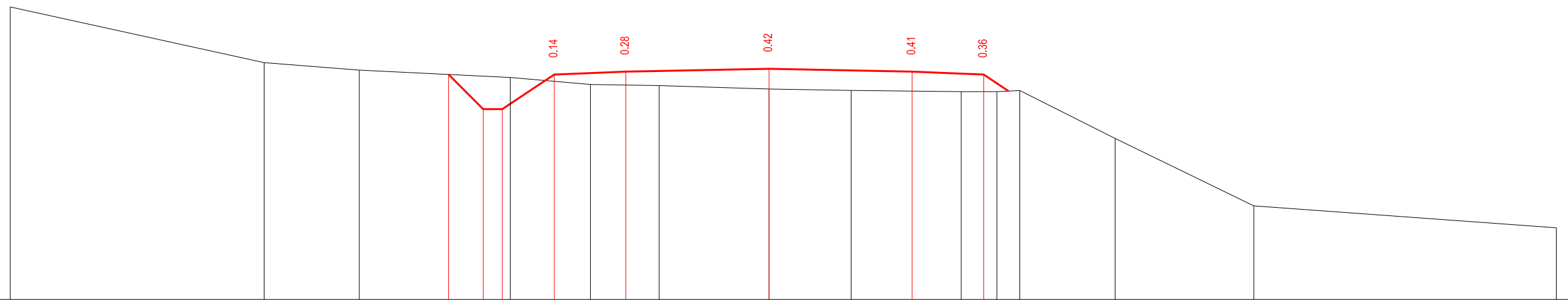
მასშტაბი 1:100
ნახაზის ორიგინალური ზომა
ORIGINAL DRAWING SIZE A3

მასშტაბი 1:100
Scale 1:100



58+40.00

მასშტაბი 1:100
Scale 1:100



58+60.00



საქართველოს რეგიონული განვითარებისა და ინფრასტრუქტურის სამინისტრო
საქართველოს სავალიანგარიშო გზების დეპარტამენტი
MINISTRY OF REGIONAL DEVELOPMENT AND INFRASTRUCTURE OF GEORGIA
ROADS DEPARTMENT OF GEORGIA

კონსულტანტები CONSULTANTS



საქართველო
GEORGIA

KOCKS
ENGINEERS

გერმანია
GERMANY

სავალიანგარიშო გზა: აგარა-კორმისი-ტყვინვალი კმ 1 - კმ 4; კმ 9 - კმ 16
მიწისკვეთი: კმ 9 - კმ 16

Road: Agara-Kornisi-Tskhinvali km 1 - km 4; km 9 - km 16
Section: km 9 - km 16

განკვეთი
Cross section

დაამტკიცა:
APPROVED:

თარიღი
DATE

ნახაზი
DRAWING N 146

თარიღი
DATE 2014

მასშტაბი
SCALE 1:100

ნახაზის ორიგინალური ზომა
ORIGINAL DRAWING SIZE A3

მასშტაბი 1:100
Scale 1:100

საპროექტო მონაცემები Project data	მოხვეულობა, მ Level m																								
	მანძილი, მ Distance m																								
უძველესი მონაცემები Existing data	მოხვეულობა, მ Level m	760.33																							
	მანძილი, მ Distance m	16.47	9.29																						

58+80.00

მასშტაბი 1:100
Scale 1:100

საპროექტო მონაცემები Project data	მოხვეულობა, მ Level m																								
	მანძილი, მ Distance m																								
უძველესი მონაცემები Existing data	მოხვეულობა, მ Level m	761.24	760.55	759.76	759.49																				
	მანძილი, მ Distance m	16.50	13.34	11.01	9.46																				

59+0.00



საპროექტო მონაცემები
MINISTRY OF REGIONAL DEVELOPMENT AND INFRASTRUCTURE OF GEORGIA
ROADS DEPARTMENT OF GEORGIA

კონსულტანტები
CONSULTANTS



საპროექტო
GEORGIA



გერმანია
GERMANY

საპროექტო გზა: აგარა-კორმისი-ცხინვალის გზის 1-4 კმ; 9-16 კმ
Road: Agara-Kornisi-Tskhinvali km 1 - km 4; km 9 - km 16
Section: km 9 - km 16

განკვეთის კვეთი
Cross section

დაამტკიცა:
APPROVED:

თარიღი
DATE

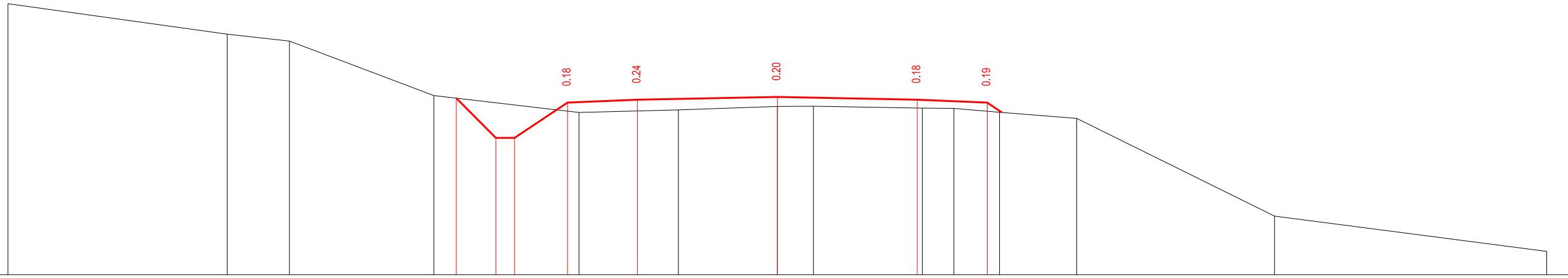
ნახაზის N
DRAWING N

თარიღი
DATE

მასშტაბი 1:100
SCALE

ნახაზის ორიგინალური ზომა
ORIGINAL DRAWING SIZE A3

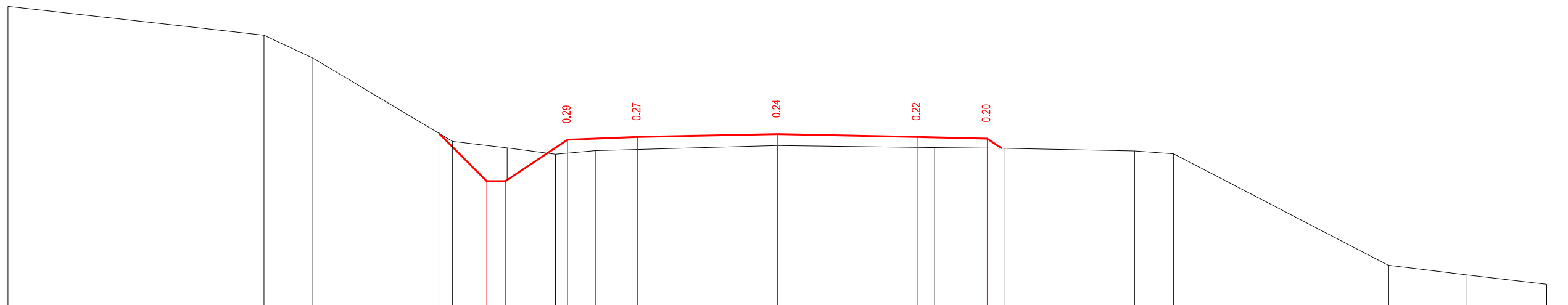
მასშტაბი 1:100
Scale 1:100



საპროექტო მონაცემები Project data	საპროექტო მონაცემები Level m															
	მანძილი, მ Distance m															
უძველესი მონაცემები Existing data	საპროექტო მონაცემები Level m	762.12	761.47	761.32	760.15	760.00	759.79	759.85	759.92	759.92	759.88	759.88	759.80	759.66	757.57	756.82
	მანძილი, მ Distance m	16.50	11.80	10.46	7.37	4.25	2.12	0.00	0.77	3.11	3.79	4.77	6.42	10.66	16.50	

59+20.00

მასშტაბი 1:100
Scale 1:100



საპროექტო მონაცემები Project data	საპროექტო მონაცემები Level m															
	მანძილი, მ Distance m															
უძველესი მონაცემები Existing data	საპროექტო მონაცემები Level m	763.60	762.98	762.49	760.70	760.57	760.43	760.50	760.62	760.57	760.56	760.50	760.44	758.05	757.84	757.64
	მანძილი, მ Distance m	16.50	11.01	9.96	6.97	5.79	4.76	3.90	0.00	3.37	4.86	7.66	8.50	13.10	14.79	16.50

59+40.00



საპროექტო მონაცემები
საპროექტო მონაცემები
MINISTRY OF REGIONAL DEVELOPMENT AND INFRASTRUCTURE OF GEORGIA
ROADS DEPARTMENT OF GEORGIA

კონსულტანტები CONSULTANTS



საპროექტო
GEORGIA



გერმანია
GERMANY

საპროექტო გზა: აგარა-კორნისი-ტსხინვალი კმ 1 - კმ 4; კმ 9 - კმ 16
მონაცემები: კმ 9 - კმ 16
Road: Agara-Kornisi-Tskhinvali km 1 - km 4; km 9 - km 16
Section: km 9 - km 16

განკვეთის
Cross section

დაამტკიცა:
APPROVED:

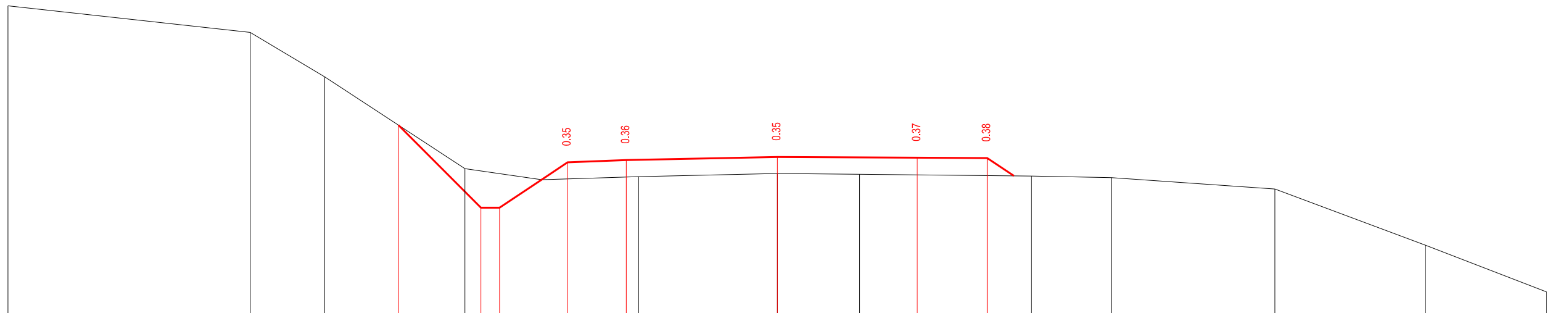
თარიღი
DATE

ნახაზის
DRAWING N 148

თარიღი
DATE 2014

მასშტაბი 1:100
ნახაზის ორიგინალური ზომა
ORIGINAL DRAWING SIZE A3

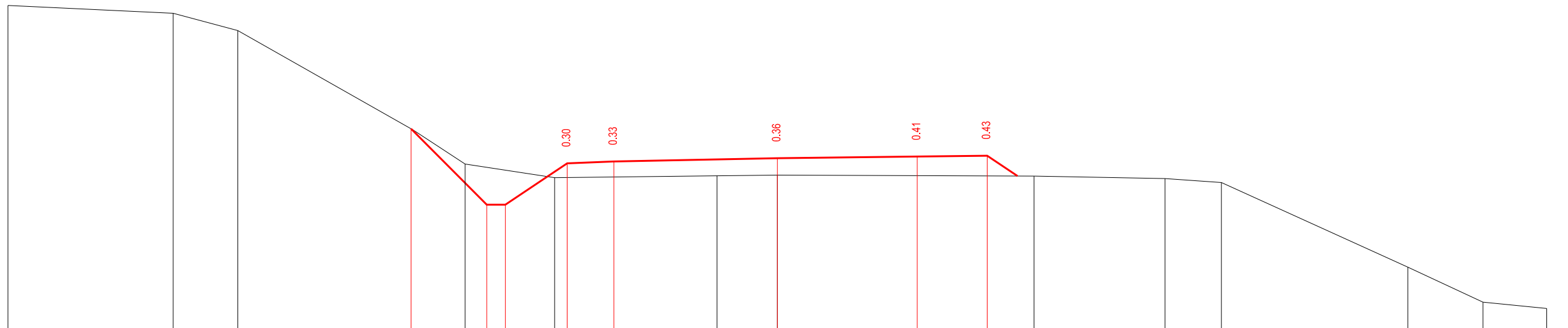
მასშტაბი 1:100
Scale 1:100



საპროექტო მონაცემები Project data	საპროექტო მონაცემები Level m																
	მანძილი, მ Distance m																
უძველესი მონაცემები Existing data	საპროექტო მონაცემები Level m	764.67	764.10	763.15	762.11	760.34	760.34	761.31	761.36	761.43	761.41	761.41	761.02	760.99	760.74	759.54	758.54
	მანძილი, მ Distance m	16.50	11.31	9.71	8.13	6.36	5.96	4.50	3.24	0.00	1.76	3.00	4.50	5.45	7.16	10.67	13.90

59+60.00

მასშტაბი 1:100
Scale 1:100



საპროექტო მონაცემები Project data	საპროექტო მონაცემები Level m																	
	მანძილი, მ Distance m																	
უძველესი მონაცემები Existing data	საპროექტო მონაცემები Level m	765.07	764.90	764.53	762.43	760.81	760.81	761.69	761.73	761.80	761.83	761.85	761.42	761.36	761.28	759.47	758.72	758.58
	მანძილი, მ Distance m	16.50	12.96	11.57	7.82	6.70	6.23	5.83	4.51	3.51	0.00	3.00	4.50	5.50	8.31	9.52	13.52	15.13

59+80.00



საპროექტო მონაცემები
MINISTRY OF REGIONAL DEVELOPMENT AND INFRASTRUCTURE OF GEORGIA
ROADS DEPARTMENT OF GEORGIA

კონსულტანტები CONSULTANTS



საპროექტო
GEORGIA



გერმანია
GERMANY

საავტორული გზა: აგარა-კორმისი-ტსხინვალი კმ 1 - კმ 4; კმ 9 - კმ 16
მონაკვეთი: კმ 9 - კმ 16
Road: Agara-Kornisi-Tskhinvali km 1 - km 4; km 9 - km 16
Section: km 9 - km 16

დაამტკიცა:
APPROVED:

თარიღი
DATE

ნახაზი
DRAWING N

თარიღი
DATE

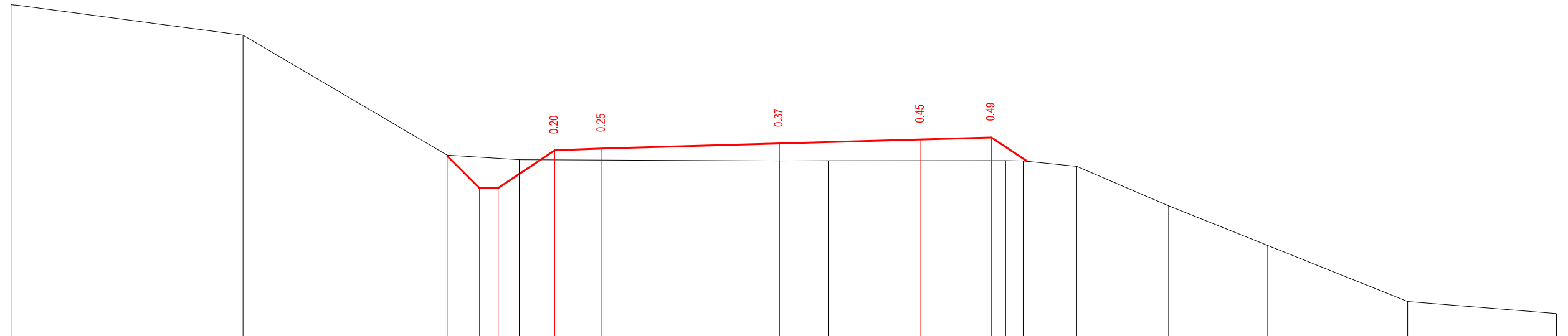
მასშტაბი 1:100
SCALE

ნახაზის ორიგინალური ზომა
ORIGINAL DRAWING SIZE A3

149

2014

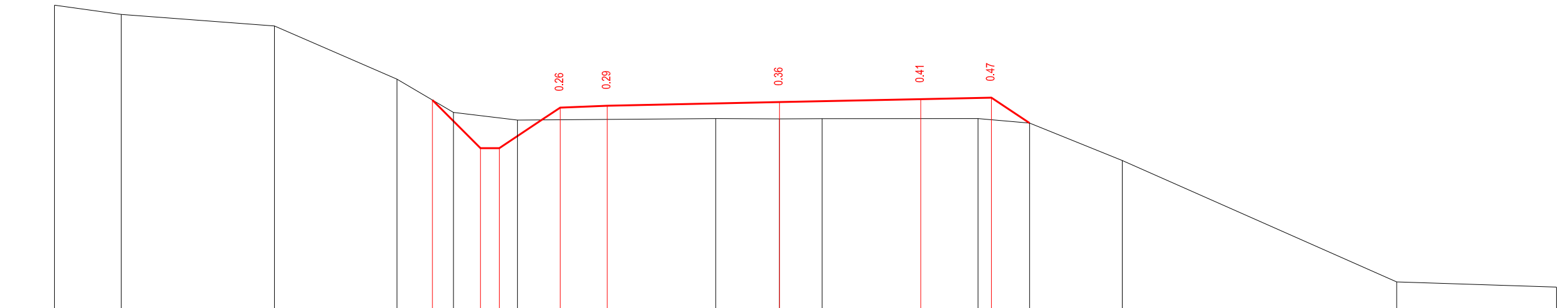
მასშტაბი 1:100
Scale 1:100



საპროექტო მონაცემები Project data	მოშენების მანძილი, მ Level m																																				
	მანძილი, მ Distance m																																				
უძველესი მონაცემები Existing data	მოშენების მანძილი, მ Level m	764.92		764.27		761.72		761.02		761.02		761.82		761.97		762.05		762.10		761.60		761.60		761.48		760.64		759.80		758.61		758.35					
	მანძილი, მ Distance m	16.32		11.39		7.06		6.37		5.97		4.77		3.77		0.00		3.00		4.50		0.00		1.04		4.80		5.18		6.31		8.26		10.37		13.34	

60+00.00

მასშტაბი 1:100
Scale 1:100



საპროექტო მონაცემები Project data	მოშენების მანძილი, მ Level m																																								
	მანძილი, მ Distance m																																								
უძველესი მონაცემები Existing data	მოშენების მანძილი, მ Level m		764.00		763.80		763.56		762.43		761.72		761.56		761.82		761.96		761.94		762.00		762.03		761.59		761.58		761.59		761.59		761.59		761.49		760.70		758.12		758.01
	მანძილი, მ Distance m		15.40		13.98		10.72		8.12		6.92		5.57		4.66		3.66		0.00		3.00		4.50		1.35		0.00		0.91		4.22		5.31		7.28		13.11		16.50		

60+20.00



საპროექტო მონაცემები
MINISTRY OF REGIONAL DEVELOPMENT AND INFRASTRUCTURE OF GEORGIA
ROADS DEPARTMENT OF GEORGIA

კონსულტანტები
CONSULTANTS



საქართველო
GEORGIA



გერმანია
GERMANY

საავტომობილო გზის აგარა-კორმისი-ტსხინვალი კმ 1 - კმ 4; კმ 9 - კმ 16
მონაკვეთი: კმ 9 - კმ 16

Road: Agara-Kornisi-Tskhinvali km 1 - km 4; km 9 - km 16
Section: km 9 - km 16

განკვეთი
Cross section

დაამტკიცა:
APPROVED:

თარიღი
DATE

წახაზი
DRAWING N

150

თარიღი
DATE

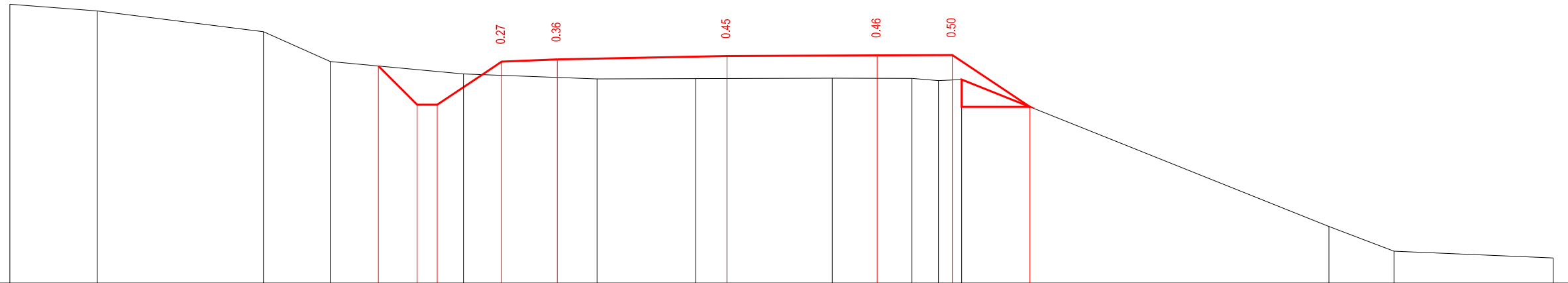
2014

მასშტაბი
SCALE

1:100

წახაზის ორიგინალური ზომა
ORIGINAL DRAWING SIZE

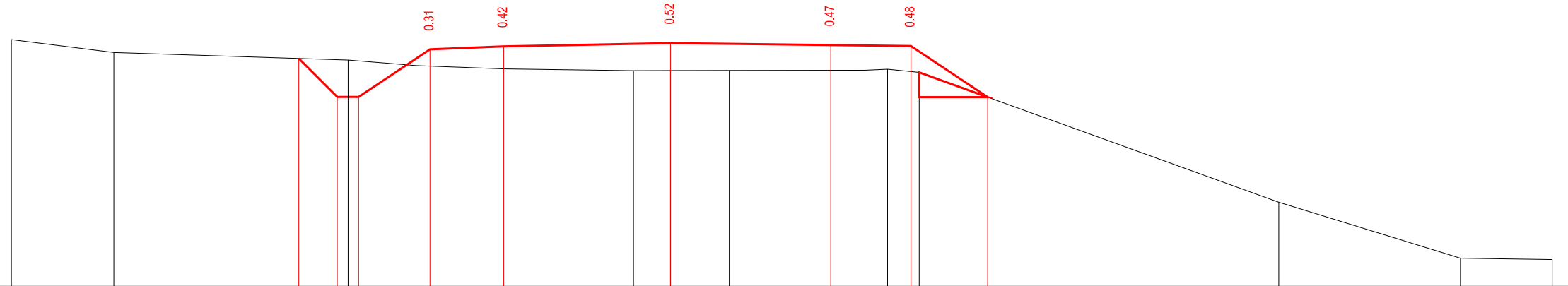
A3



მასშტაბი 1:100
Scale 1:100

საპროექტო მონაცემები Project data	მონიშნვა, მ Level m					761.63	760.85	760.85	761.71	761.76		761.83	761.84	761.84	760.81				
	მანძილი, მ Distance m					6.96	6.19	5.79	4.50	3.39		0.00	3.00	4.50	6.05				
უაქტიური მონაცემები Existing data	მონიშნვა, მ Level m	762.86	762.72	762.31	761.72			761.47		761.37	761.37	761.38	761.38	761.34	761.36		758.42	757.93	757.80
	მანძილი, მ Distance m	14.32	12.58					5.26		2.60	0.63	0.00	2.10	3.69	4.22	4.69		12.02	13.32

60+40.00



მასშტაბი 1:100
Scale 1:100

საპროექტო მონაცემები Project data	მონიშნვა, მ Level m					761.42	760.70	760.70	761.59	761.65		761.71	761.67	761.66	760.70				
	მანძილი, მ Distance m					6.96	6.24	5.83	4.50	3.12		0.00	3.00	4.50	5.93				
უაქტიური მონაცემები Existing data	მონიშნვა, მ Level m		761.78	761.54			761.39	761.29	761.23	761.20	761.20	761.20	761.22	761.16		758.73		757.68	757.66
	მანძილი, მ Distance m		12.34	10.42			6.03	4.76	3.11	0.89	0.00	1.10	4.06	4.65		11.38		14.78	16.50

60+60.00



საქართველოს რეგიონული განვითარებისა და ინფრასტრუქტურის სამინისტრო
საქართველოს საავტომობილო გზების დეპარტამენტი
MINISTRY OF REGIONAL DEVELOPMENT AND INFRASTRUCTURE OF GEORGIA
ROADS DEPARTMENT OF GEORGIA



საქართველო
GEORGIA

KOCKS
ENGINEERS

გერმანია
GERMANY

საავტომობილო გზა: აგარა-ყორნისი-ცხიძეხალაი კმ 1 - კმ 4; კმ 9 - კმ 16
მონაკვეთი: კმ 9 - კმ 16

Road: Agara-Kornisi-Tskhinvali km 1 - km 4; km 9 - km 16
Section: km 9 - km 16

განვიხილეთ
Cross section

დასამტკიცება:
APPROVED:

თარიღი
DATE

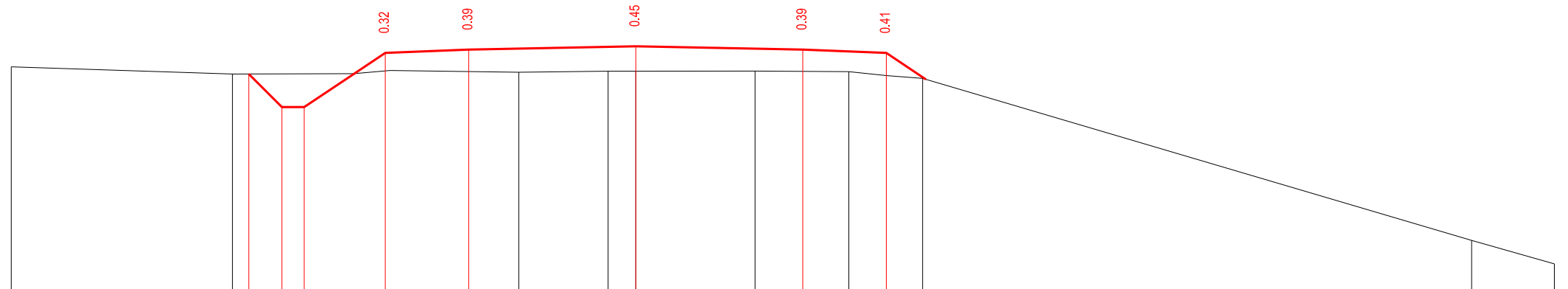
ნახაზი
DRAWING N 151

თარიღი
DATE 2014

მასშტაბი
SCALE 1:100

ნახაზის ორიგინალური ზომა
ORIGINAL DRAWING SIZE A3

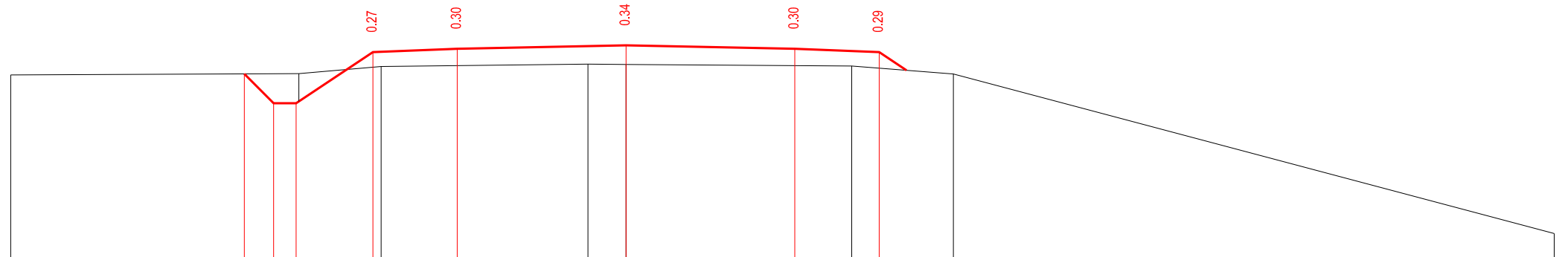
მასშტაბი 1:100
Scale 1:100



საპროექტო მონაცემები Project data	60მეტრი, მ Level m																		
	მანძილი, მ Distance m																		
უძველესი მონაცემები Existing data	60მეტრი, მ Level m	761.23																	
	მანძილი, მ Distance m	11.22	7.25	5.07	4.41	2.10	0.50	0.00	2.14	3.83	4.50	5.15	15.01	16.50	758.11	757.69			

60+80.00

მასშტაბი 1:100
Scale 1:100



საპროექტო მონაცემები Project data	60მეტრი, მ Level m																		
	მანძილი, მ Distance m																		
უძველესი მონაცემები Existing data	60მეტრი, მ Level m	760.96																	
	მანძილი, მ Distance m	10.94	5.82	4.35		0.88	0.00	4.01	5.82						758.13	16.50			

61+00.00



საპროექტო მონაცემები
MINISTRY OF REGIONAL DEVELOPMENT AND INFRASTRUCTURE OF GEORGIA
ROADS DEPARTMENT OF GEORGIA

კონსულტანტები CONSULTANTS



საქართველო
GEORGIA



გერმანია
GERMANY

საავტორული გზა: აგარა-კორნისი-ცხიშვილი კმ 1 - კმ 4; კმ 9 - კმ 16
მონაკვეთი: კმ 9 - კმ 16
Road: Agara-Kornisi-Tskhinvali km 1 - km 4; km 9 - km 16
Section: km 9 - km 16

განკვეთი
Cross section

დაამტკიცა:
APPROVED:

თარიღი
DATE

ნახაზი
DRAWING N

152

თარიღი
DATE

2014

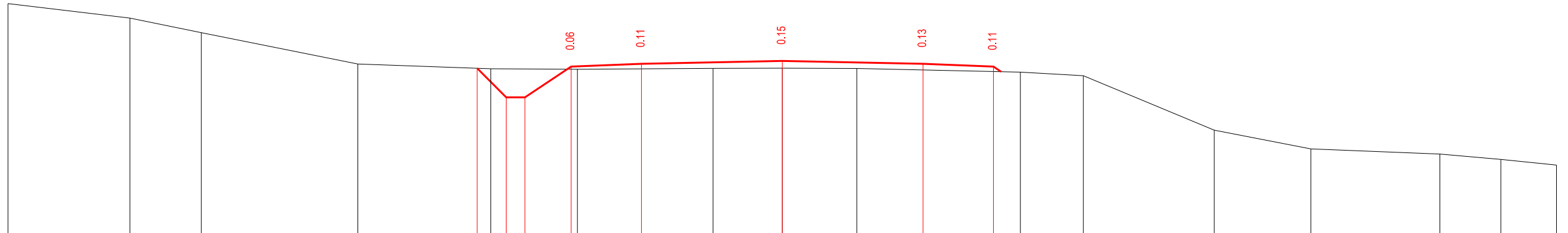
მასშტაბი
SCALE

1:100

ნახაზის ორიგინალური ზომა
ORIGINAL DRAWING SIZE

A3

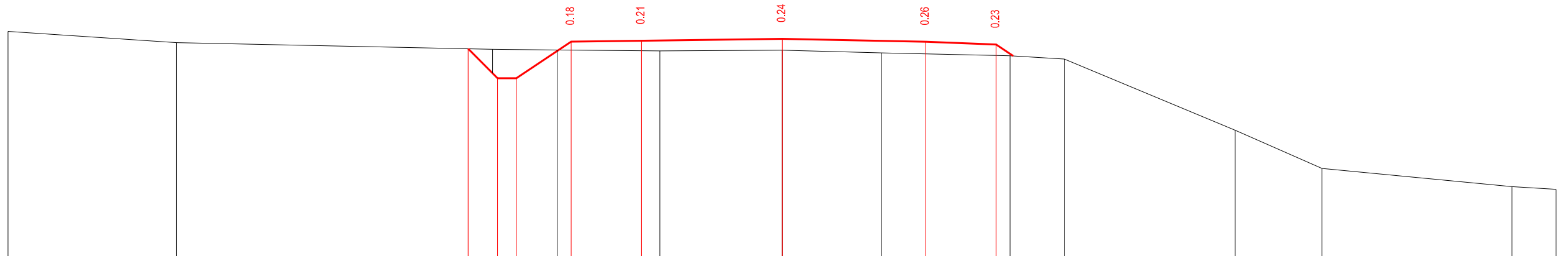
მასშტაბი 1:100
Scale 1:100



საპროექტო მონაცემები Project data	მოშენებულია, მ Level m																			
	მანძილი, მ Distance m																			
უძველესი მონაცემები Existing data	მოშენებულია, მ Level m	762.37	762.06	761.75	761.08	760.98	760.37	760.37	761.02	761.08	761.14	761.08	761.02	760.90	760.83	759.67	759.27	759.16	759.04	758.92
	მანძილი, მ Distance m	16.50	13.90	12.38	9.04	6.21	5.88	5.48	4.50	3.00	0.00	1.59	3.00	4.50	5.07	6.42	9.21	11.27	14.01	15.31

61+60.00

მასშტაბი 1:100
Scale 1:100



საპროექტო მონაცემები Project data	მოშენებულია, მ Level m																				
	მანძილი, მ Distance m																				
უძველესი მონაცემები Existing data	მოშენებულია, მ Level m	761.19	760.95																		
	მანძილი, მ Distance m	16.50	12.91	6.17	4.80	2.61	0.00	2.11	4.86	6.01	9.65	11.50	15.55	16.49							

61+80.00



საპროექტო მონაცემები
MINISTRY OF REGIONAL DEVELOPMENT AND INFRASTRUCTURE OF GEORGIA
ROADS DEPARTMENT OF GEORGIA

კონსულტანტები CONSULTANTS



საპროექტო
GEORGIA



გერმანია
GERMANY

საპროექტო გზა: აგარა-კორმისი-ტსხინვალი კმ 1 - კმ 4; კმ 9 - კმ 16
მონაკვეთი: კმ 9 - კმ 16
Road: Agara-Kornisi-Tskhinvali km 1 - km 4; km 9 - km 16
Section: km 9 - km 16

განკვეთი
Cross section

დაამტკიცა:
APPROVED:

თარიღი
DATE

ნახაზი
DRAWING N

თარიღი
DATE

მასშტაბი 1:100
SCALE

ნახაზის ორიგინალური ზომა
ORIGINAL DRAWING SIZE A3

154

2014