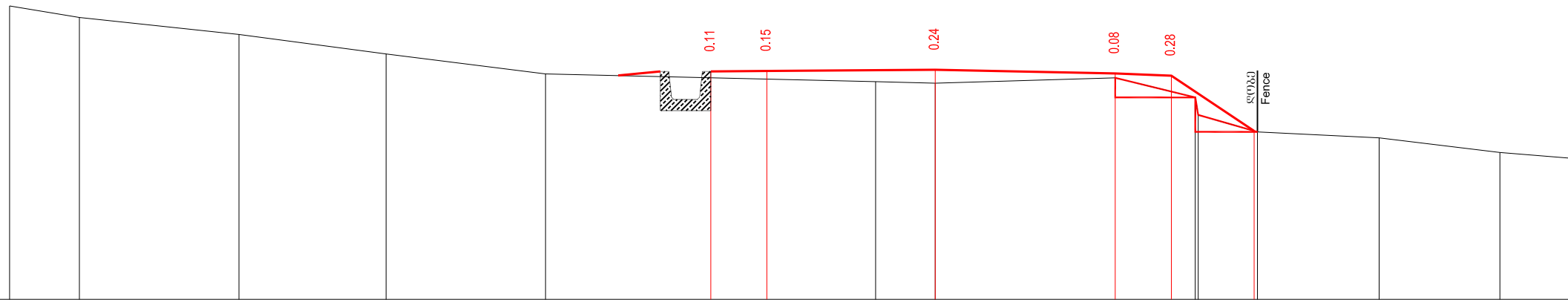


მასშტაბი 1:100
Scale 1:100

საპროექტო მონაცემები Project data	მოშენებულია, მ Level m																	
	მანძილი, მ Distance m																	
უძველესი მონაცემები Existing data	მოშენებულია, მ Level m	762.07		761.84		760.27		759.91	759.90	759.87		759.92	759.95	760.11	760.02	759.91	759.73	759.31
	მანძილი, მ Distance m	16.50		10.89		7.04		3.76	3.43	2.85		0.00	0.79	3.40	4.45	6.75	7.65	10.15

50+00.00



მასშტაბი 1:100
Scale 1:100

საპროექტო მონაცემები Project data	მოშენებულია, მ Level m														
	მანძილი, მ Distance m														
უძველესი მონაცემები Existing data	მოშენებულია, მ Level m	761.50	761.30	760.99	760.64	760.29	760.15	760.13	760.22	759.87	759.56	759.26	759.15	758.89	758.77
	მანძილი, მ Distance m	16.50	15.26	12.41	9.79	6.95	1.06	0.00	3.21	4.64	4.69	5.75	7.92	10.07	11.50

50+20.00



საპროექტო მონაცემები
საპროექტო მონაცემები
MINISTRY OF REGIONAL DEVELOPMENT AND INFRASTRUCTURE OF GEORGIA
ROADS DEPARTMENT OF GEORGIA

კონსულტანტები CONSULTANTS



საპროექტო
GEORGIA



გერმანია
GERMANY

საპროექტო მონაცემები: აგარა-კორნისი-ტსხინვალი კმ 1 - კმ 4; კმ 9 - კმ 16
მონაცემები: კმ 9 - კმ 16
Road: Agara-Kornisi-Tskhinvali km 1 - km 4; km 9 - km 16
Section: km 9 - km 16

განკვეთილი
Cross section

დაამტკიცა:
APPROVED:

თარიღი
DATE

ნახაზი
DRAWING N

თარიღი
DATE

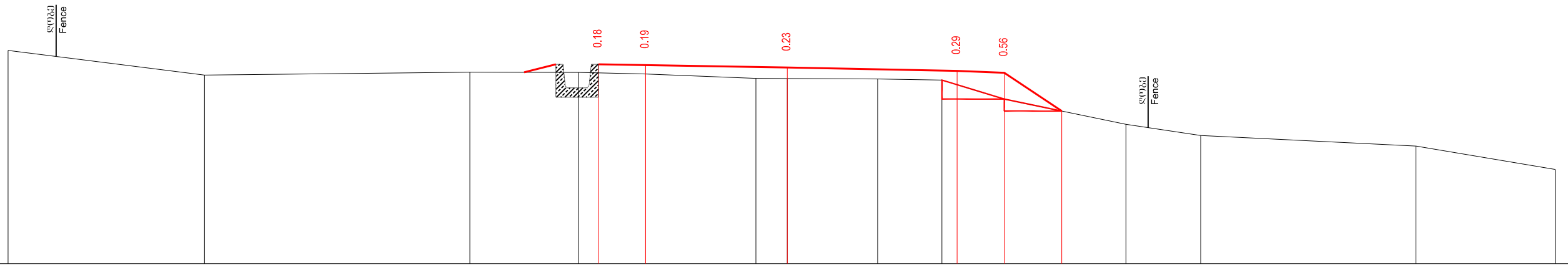
მასშტაბი 1:100
SCALE

ნახაზის ორიგინალური ზომა
ORIGINAL DRAWING SIZE A3

125

2014

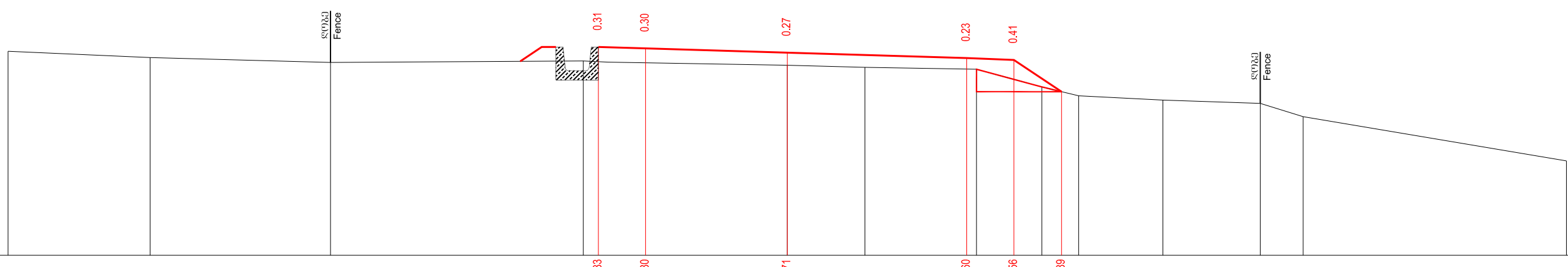
მასშტაბი 1:100
Scale 1:100



საპროექტო მონაცემები Project data	საპროექტო მონაცემები Level m														
	მანძილი, მ Distance m														
უძველესი მონაცემები Existing data	საპროექტო მონაცემები Level m	760.90	760.38	760.44	760.44	760.40	760.31	760.30	760.29	760.27	759.86	759.33	759.10	758.87	758.38
	მანძილი, მ Distance m	16.50	12.34	6.72	4.42	3.01	0.86	0.00	1.91	3.28	4.61	7.17	8.76	13.31	16.26

50+40.00

მასშტაბი 1:100
Scale 1:100



საპროექტო მონაცემები Project data	საპროექტო მონაცემები Level m													
	მანძილი, მ Distance m													
უძველესი მონაცემები Existing data	საპროექტო მონაცემები Level m	760.74	760.61	760.51	760.54	760.45	760.40	760.36	759.99	759.80	759.71	759.64	759.35	758.42
	მანძილი, მ Distance m	16.50	13.49	9.67	4.32	0.00	1.65	4.01	5.39	6.17	7.96	10.02	10.93	16.50

50+60.00



საპროექტო მონაცემები
MINISTRY OF REGIONAL DEVELOPMENT AND INFRASTRUCTURE OF GEORGIA
ROADS DEPARTMENT OF GEORGIA

კონსულტანტები CONSULTANTS



საპროექტო GEORGIA გერმანია GERMANY

საპროექტო მონაცემები გზა: აგარა-კორმისი-ტსხინვალი კმ 1 - კმ 4; კმ 9 - კმ 16
მონაცემები: კმ 9 - კმ 16
Road: Agara-Kornisi-Tskhinvali km 1 - km 4; km 9 - km 16
Section: km 9 - km 16

განკვეთილი
Cross section

დაამტკიცა:
APPROVED:

თარიღი
DATE

ნახაზი
DRAWING N

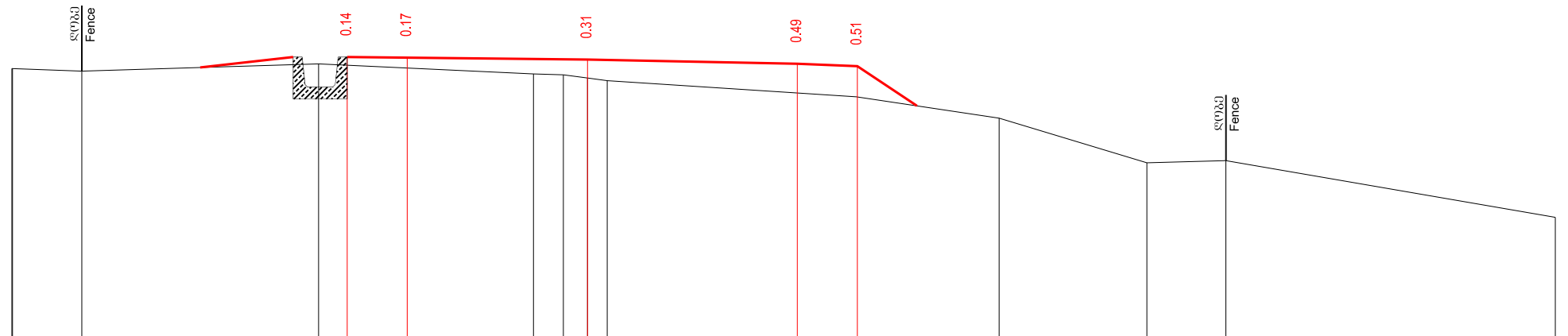
თარიღი
DATE

მასშტაბი 1:100
SCALE

ნახაზის ორიგინალური ზომა
ORIGINAL DRAWING SIZE A3

126

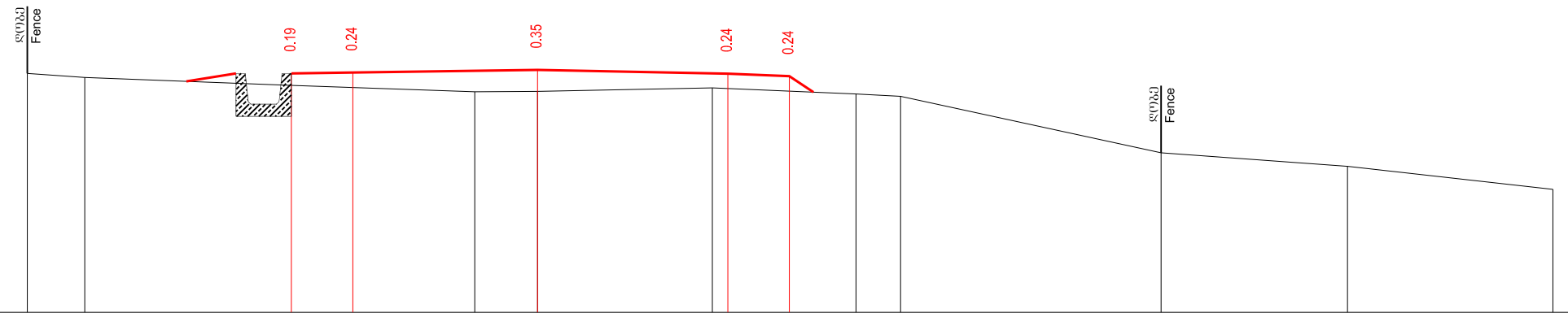
2014



მასშტაბი 1:100
Scale 1:100

საპროექტო მონაცემები Project data	მოშენებულია, მ Level m																	
	მანძილი, მ Distance m																	
უძველესი მონაცემები Existing data	მოშენებულია, მ Level m	760.74	760.74	760.70		760.82			760.65	760.64	760.58	760.54		760.27	759.92	759.17	759.21	758.27
	მანძილი, მ Distance m	9.58	9.57	8.42		4.48			0.90	0.40	0.00	0.33		4.47	6.85	9.31	10.63	16.11

50+80.00



მასშტაბი 1:100
Scale 1:100

საპროექტო მონაცემები Project data	მოშენებულია, მ Level m																	
	მანძილი, მ Distance m																	
უძველესი მონაცემები Existing data	მოშენებულია, მ Level m		761.07	761.01		760.88		760.78	760.78	760.84		760.74	760.70		759.78	759.56		759.19
	მანძილი, მ Distance m		8.29	7.36		4.05		1.02	0.00	2.84		5.18	5.90		10.13	13.16		16.50

51+00.00



საპროექტო მონაცემები
MINISTRY OF REGIONAL DEVELOPMENT AND INFRASTRUCTURE OF GEORGIA
ROADS DEPARTMENT OF GEORGIA

კონსულტანტები CONSULTANTS



საქართველო
GEORGIA



გერმანია
GERMANY

საავტომობილო გზა: აგარა-კორმისი-ტსხინვალი კმ 1 - კმ 4; კმ 9 - კმ 16
მონაკვეთი: კმ 9 - კმ 16
Road: Agara-Kornisi-Tskhinvali km 1 - km 4; km 9 - km 16
Section: km 9 - km 16

განკვეთი
Cross section

დაამტკიცა:
APPROVED:

თარიღი
DATE

ნახაზი
DRAWING N

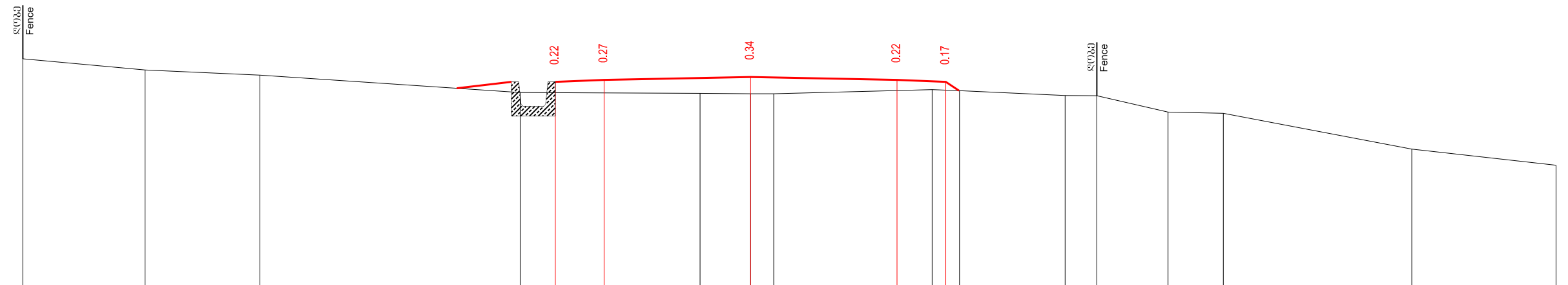
თარიღი
DATE

მასშტაბი 1:100
SCALE

ნახაზის ორიგინალური ზომა
ORIGINAL DRAWING SIZE A3

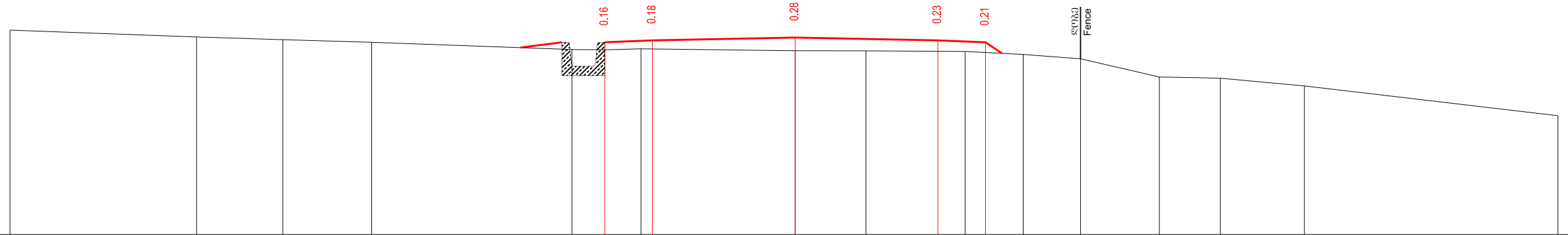
127

2014



მასშტაბი 1:100
Scale 1:100

საპროექტო მონაცემები Project data	საპროექტო მონაცემები Level m															
	მანძილი Distance m															
უძველესი მონაცემები Existing data	საპროექტო მონაცემები Level m	761.82	761.59	761.49	761.13	761.12	761.11	761.11	761.19	761.17	761.07	761.07	760.73	760.71	759.98	759.64
	მანძილი Distance m	14.91	12.40	10.05	4.72	1.03	0.00	0.47	3.72	4.28	6.44	7.09	8.55	9.88	13.55	16.50



მასშტაბი 1:100
Scale 1:100

საპროექტო მონაცემები Project data	საპროექტო მონაცემები Level m																
	მანძილი Distance m																
უძველესი მონაცემები Existing data	საპროექტო მონაცემები Level m	762.00	761.86	761.80	761.75	761.59	761.59	761.61	761.57	761.56	761.55	761.49	761.40	761.01	760.99	760.83	760.20
	მანძილი Distance m	16.50	12.58	10.77	8.90	4.69	4.02	3.24	0.00	1.49	3.57	4.79	6.00	7.66	8.93	10.70	16.03



საპროექტო მონაცემები
MINISTRY OF REGIONAL DEVELOPMENT AND INFRASTRUCTURE OF GEORGIA
ROADS DEPARTMENT OF GEORGIA

კონსულტანტები CONSULTANTS



საპროექტო
GEORGIA



გერმანია
GERMANY

საპროექტო მონაცემები: აგარა-კორნისი-ტსხინვალი კმ 1 - კმ 4; კმ 9 - კმ 16
Road: Agara-Kornisi-Tskhinvali km 1 - km 4; km 9 - km 16
Section: km 9 - km 16

განკვეთილი
Cross section

დაამტკიცა:
APPROVED:

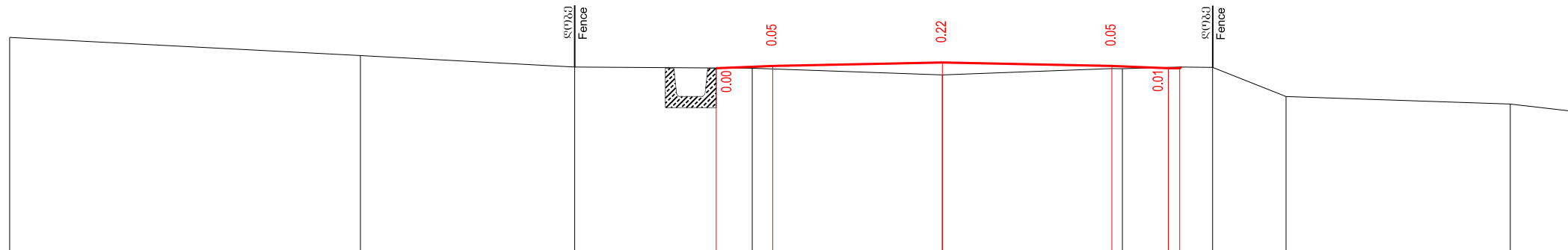
თარიღი
DATE

ნახაზის
DRAWING N 128

თარიღი
DATE 2014

მასშტაბი 1:100
ნახაზის ორიგინალური ზომა
SCALE ORIGINAL DRAWING SIZE A3

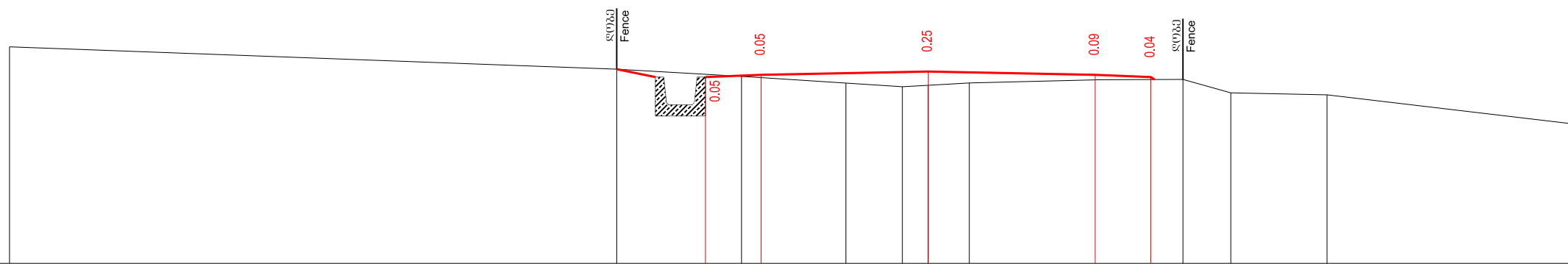
მასშტაბი 1:100
Scale 1:100



საპროექტო მონაცემები Project data	60მწიფე, მ Level m																													
	მანძილი, მ Distance m																													
უძველესი მონაცემები Existing data	60მწიფე, მ Level m	762.59																												
	მანძილი, მ Distance m	16.50	10.29	762.27		6.50	762.07		3.36	762.05		0.00	761.93		2.99 3.19	762.04 762.04		4.22	762.07		4.78	762.06		6.08	761.55		10.05	761.41		11.22

51+60.00

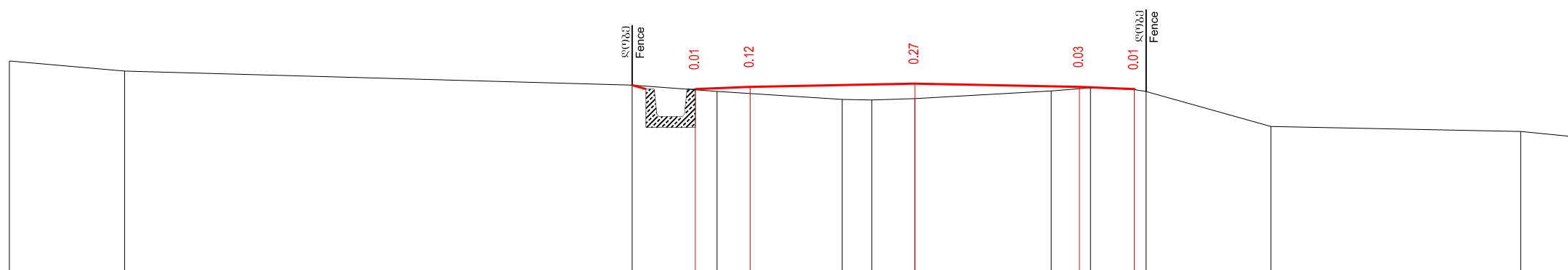
მასშტაბი 1:100
Scale 1:100



საპროექტო მონაცემები Project data	60მწიფე, მ Level m																																				
	მანძილი, მ Distance m																																				
უძველესი მონაცემები Existing data	60მწიფე, მ Level m	762.74																																			
	მანძილი, მ Distance m	16.50		5.59	762.33		3.35	762.21		1.48	762.09		0.46	762.02		0.00	762.05		0.74	762.09		3.06	762.14		3.93	762.15		4.58	762.15		5.44	761.91		7.17	761.87		11.66

51+80.00

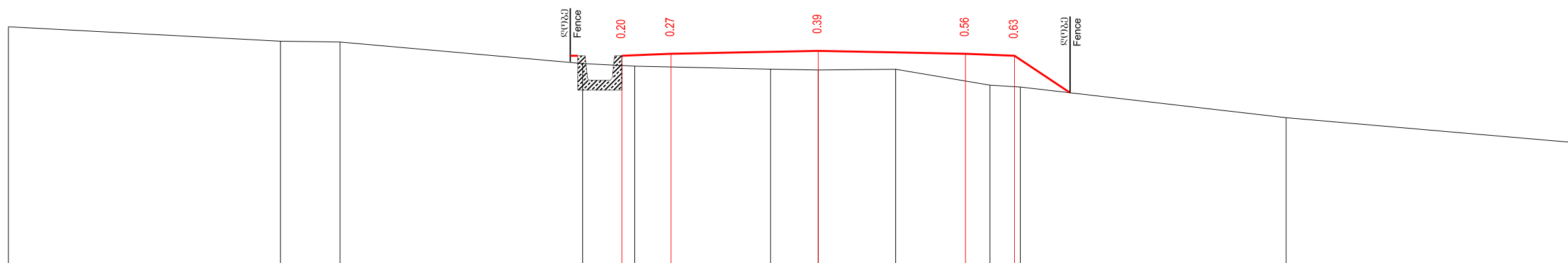
მასშტაბი 1:100
Scale 1:100



საპროექტო მონაცემები Project data	სიმაღლე, მ Level m													
	მანძილი, მ Distance m													
უძველესი მონაცემები Existing data	სიმაღლე, მ Level m	762.70	762.51	762.26	762.14	762.00	761.99	762.01	762.15	762.21	762.18 762.14	761.50	761.41	761.31
	მანძილი, მ Distance m	16.50	14.40	5.15	3.60	1.32	0.78	0.00	2.48	3.20	3.98 4.21	6.49	11.04	12.05


52+00.00

მასშტაბი 1:100
Scale 1:100



საპროექტო მონაცემები Project data	სიმაღლე, მ Level m												
	მანძილი, მ Distance m												
უძველესი მონაცემები Existing data	სიმაღლე, მ Level m	762.79	762.49	762.47	762.04	761.98	761.92	761.91	761.92	761.60	761.56	760.93	760.42
	მანძილი, მ Distance m	16.50	10.96	9.74	4.80	3.74	0.97	0.00	1.58	3.50	4.12	9.54	15.49

52+20.00



კონსულტანტები CONSULTANTS



საავტომობილო გზა: აგარა-კორმისი-ტსხინვალი კმ 1 - კმ 4; კმ 9 - კმ 16
მონაკვეთი: კმ 9 - კმ 16
Road: Agara-Kornisi-Tskhinvali km 1 - km 4; km 9 - km 16
Section: km 9 - km 16

დაამტკიცა: APPROVED:

ნახაზი DRAWING N 130

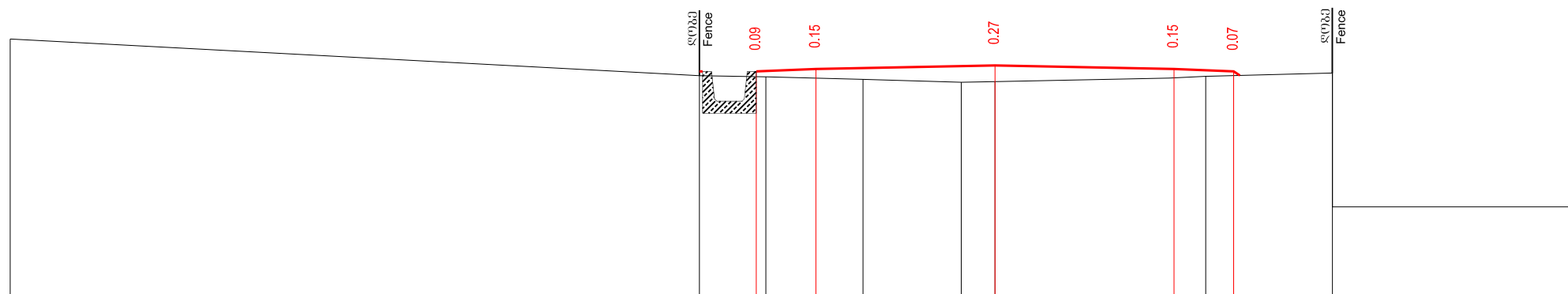
თარიღი DATE

თარიღი DATE 2014

განვიკვეთილი Cross section

მასშტაბი 1:100
ნახაზის ორიგინალური ზომა ORIGINAL DRAWING SIZE A3

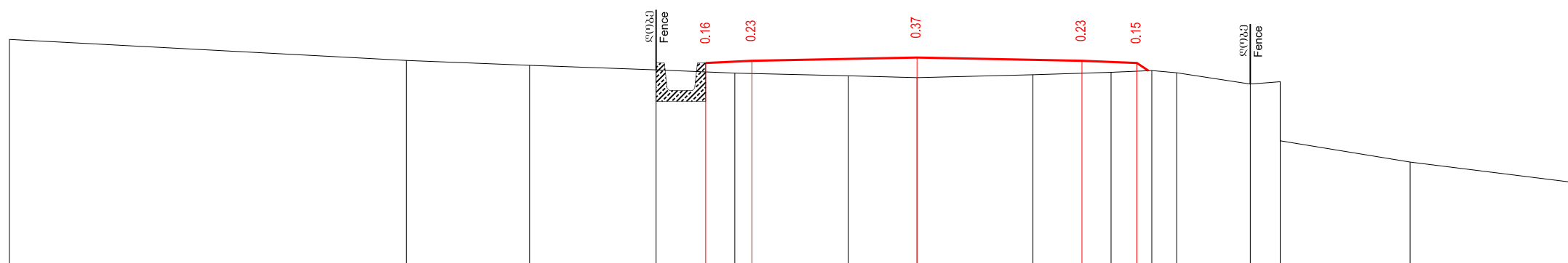
მასშტაბი 1:100
Scale 1:100



საპროექტო მონაცემები Project data	საპროექტო მონაცემები Level m														
	მანძილები, მ Distance m														
უძველესი მონაცემები Existing data	საპროექტო მონაცემები Level m	762.85													
	მანძილები, მ Distance m	16.50	4.95	3.84		2.21		0.56	0.00		2.92	3.53	5.65	5.71	9.80

52+40.00

მასშტაბი 1:100
Scale 1:100



საპროექტო მონაცემები Project data	საპროექტო მონაცემები Level m																
	მანძილები, მ Distance m																
უძველესი მონაცემები Existing data	საპროექტო მონაცემები Level m	762.91															
	მანძილები, მ Distance m	16.50	9.29	7.04	4.74	3.31	1.25	0.00	2.11	3.53	4.27	4.72	6.06	6.60	6.67	8.97	12.10

52+60.00



საპროექტო მონაცემები
MINISTRY OF REGIONAL DEVELOPMENT AND INFRASTRUCTURE OF GEORGIA
ROADS DEPARTMENT OF GEORGIA

კონსულტანტები CONSULTANTS



საპროექტო
GEORGIA



გერმანია
GERMANY

საპროექტო მონაცემები: აგარა-კომისი-ტსხინვალი კმ 1 - კმ 4; კმ 9 - კმ 16
Road: Agara-Kornisi-Tskhinvali km 1 - km 4; km 9 - km 16
Section: km 9 - km 16

განკვეთილი
Cross section

დასტურებული
APPROVED:

თარიღი
DATE

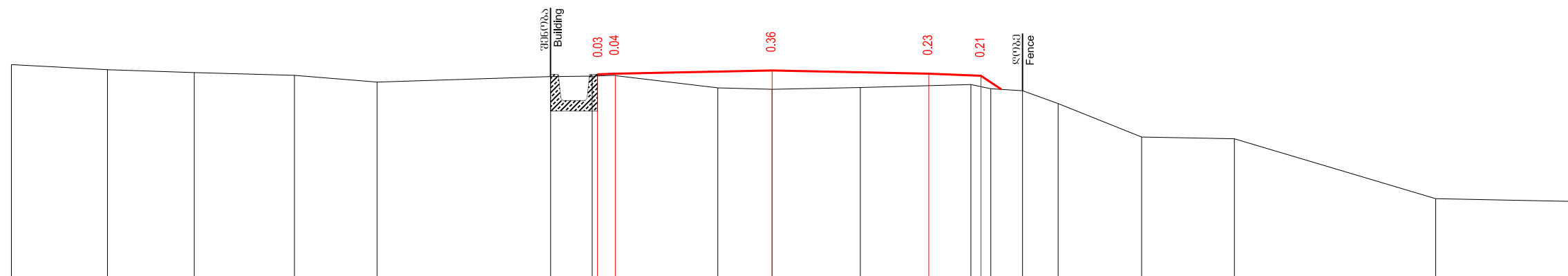
ნახაზის ნომერი
DRAWING N 131

თარიღი
DATE 2014

მასშტაბი
SCALE 1:100

ნახაზის ორიგინალური ზომა
ORIGINAL DRAWING SIZE A3

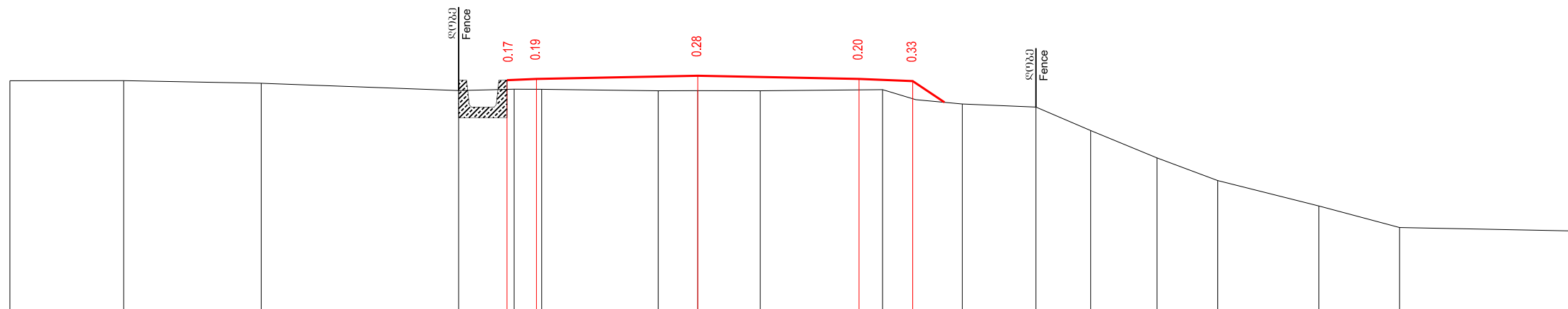
მასშტაბი 1:100
Scale 1:100



საპროექტო მონაცემები Project data	მოშენებულია, მ Level m																			
	მანძილი, მ Distance m																			
უძველესი მონაცემები Existing data	მოშენებულია, მ Level m	762.87	762.78	762.72	762.67	762.54	762.64	762.65	762.67	762.43	762.40	762.43	762.49	762.41	762.37	762.13	761.49	761.45	760.31	760.26
	მანძილი, მ Distance m	14.56	12.72	11.06	9.14	7.56	4.24	3.44	3.04	1.04	0.00	1.69	3.81	4.19	4.79	5.48	7.07	8.85	12.71	15.45

52+80.00

მასშტაბი 1:100
Scale 1:100



საპროექტო მონაცემები Project data	მოშენებულია, მ Level m																			
	მანძილი, მ Distance m																			
უძველესი მონაცემები Existing data	მოშენებულია, მ Level m	762.84	762.85	762.80	762.66	762.69	762.68	762.66	762.66	762.66	762.88	762.84	762.41	762.35	761.92	761.41	760.99	760.52	760.12	760.05
	მანძილი, მ Distance m	12.80	10.68	8.12	4.45	3.42	2.90	0.73	0.00	1.16	3.44	4.06	4.92	6.29	7.31	8.54	9.67	11.56	13.06	16.50

53+00.00



საპროექტო მონაცემები
MINISTRY OF REGIONAL DEVELOPMENT AND INFRASTRUCTURE OF GEORGIA
ROADS DEPARTMENT OF GEORGIA

კონსულტანტები CONSULTANTS



საქართველო
GEORGIA



გერმანია
GERMANY

საავტომობილო გზა: აგარა-კორნისი-ტსხინვალი კმ 1 - კმ 4; კმ 9 - კმ 16
მონაკვეთი: კმ 9 - კმ 16
Road: Agara-Kornisi-Tskhinvali km 1 - km 4; km 9 - km 16
Section: km 9 - km 16

განკვეთი
Cross section

დაამტკიცა:
APPROVED:

თარიღი
DATE

ნახაზი
DRAWING N

თარიღი
DATE

მასშტაბი
SCALE

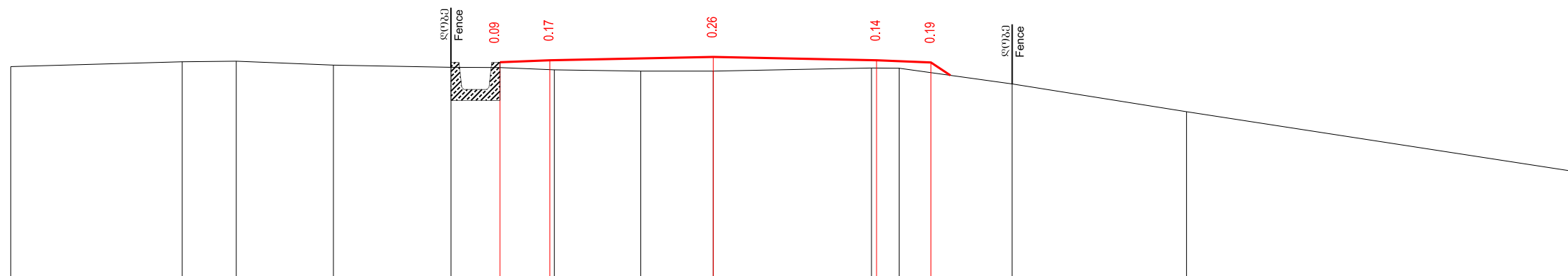
ნახაზის ორიგინალური ზომა
ORIGINAL DRAWING SIZE A3

132

2014

1:100

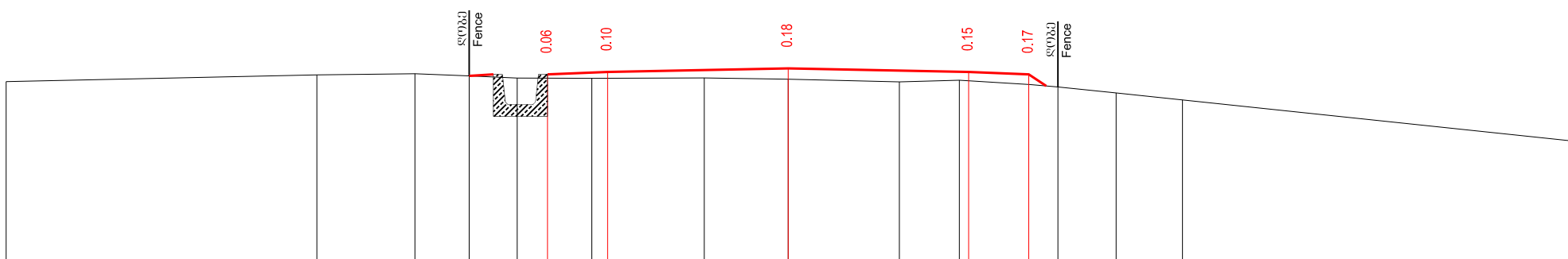
მასშტაბი 1:100
Scale 1:100



საპროექტო მონაცემები Project data	60მწეუღები, მ Level m														
	მანძილები, მ Distance m														
უძძტვიური მონაცემები Existing data	60მწეუღები, მ Level m	762.94	763.02	763.04	762.96	762.92	762.92	762.88	762.85	762.85	762.91	762.91	762.62	762.11	761.02
	მანძილები, მ Distance m	12.90	9.75	8.76	6.97	4.82	3.93	2.92	1.33	0.00	2.91	3.42	5.49	8.69	15.78

53+20.00

მასშტაბი 1:100
Scale 1:100



საპროექტო მონაცემები Project data	60მწეუღები, მ Level m															
	მანძილები, მ Distance m															
უძძტვიური მონაცემები Existing data	60მწეუღები, მ Level m	763.07	763.18	763.20	763.16	763.13	763.12	763.13	763.11	763.06	763.09	763.02	762.98	762.88	762.76	762.06
	მანძილები, მ Distance m	13.00	7.83	6.20	5.30	4.50	3.26	1.39	0.00	1.85	2.85	4.02	4.48	5.45	6.55	13.22

53+40.00



საძარბვეულის რეგიონული განვითარებისა და ინფრასტრუქტურის სამინისტრო
საძარბვეულის სავტომობილო გზების დეპარტამენტი
MINISTRY OF REGIONAL DEVELOPMENT AND INFRASTRUCTURE OF GEORGIA
ROADS DEPARTMENT OF GEORGIA

კონსულტანტები CONSULTANTS



საქართველო
GEORGIA



გერმანია
GERMANY

საავტომობილო გზა: აგარა-კორნისი-ტსხინვალი კმ 1 - კმ 4; კმ 9 - კმ 16
მონაკვეთი: კმ 9 - კმ 16
Road: Agara-Kornisi-Tskhinvali km 1 - km 4; km 9 - km 16
Section: km 9 - km 16

განკვეთი
Cross section

დაჯამებულია:
APPROVED:

თარიღი
DATE

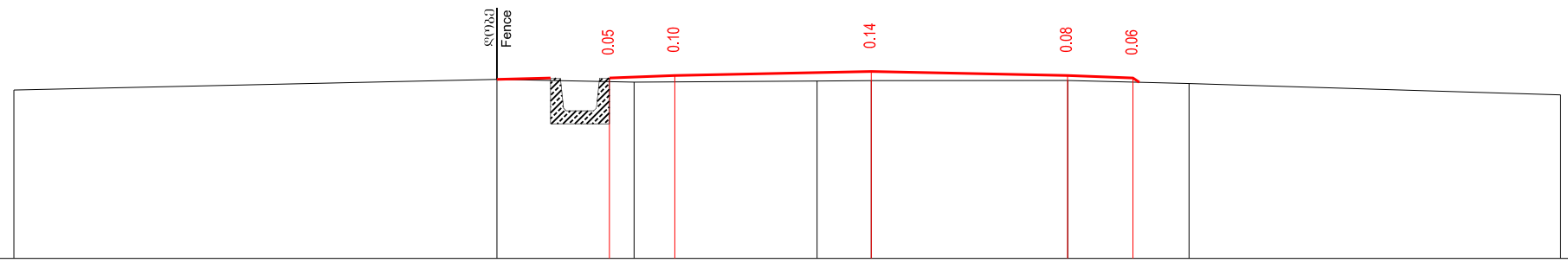
ნახაზი
DRAWING N 133

თარიღი
DATE 2014

მასშტაბი 1:100

ნახაზის ორიგინალური ზომა
ORIGINAL DRAWING SIZE A3

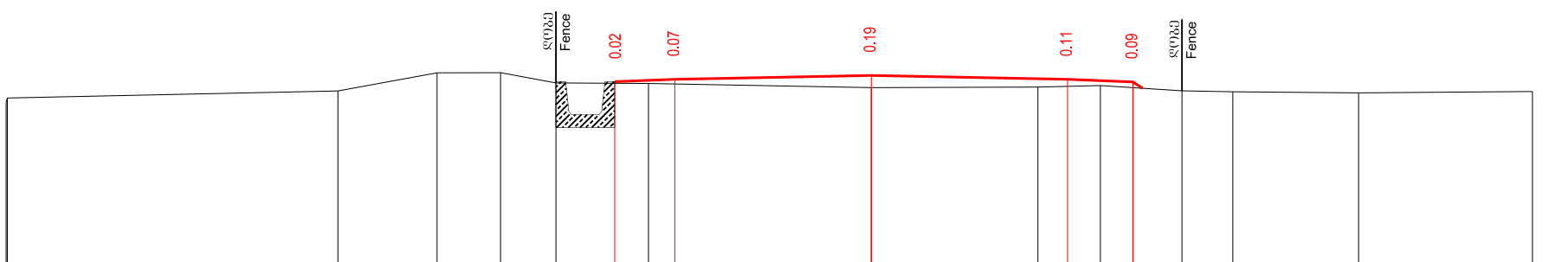
მასშტაბი 1:100
Scale 1:100



საპროექტო მონაცემები Project data	60მწეულები, მ Level m										
	მანძილები, მ Distance m										
უძძტო მონაცემები Existing data	60მწეულები, მ Level m	763.18	763.35	763.30	763.32	763.33	763.33	763.41	763.37	763.28	763.11
	მანძილები, მ Distance m	13.10	5.72	3.62	0.83	0.00	3.00	4.00	4.86	10.53	

53+60.00

მასშტაბი 1:100
Scale 1:100



საპროექტო მონაცემები Project data	60მწეულები, მ Level m													
	მანძილები, მ Distance m													
უძძტო მონაცემები Existing data	60მწეულები, მ Level m	763.20	763.40	763.68	763.68	763.53	763.52	763.46	763.46	763.49	763.41	763.39	763.37	763.40
	მანძილები, მ Distance m	13.20	8.15	6.63	5.66	4.82	3.40	0.00	2.55	3.50	4.75	5.53	7.45	10.10

53+80.00



საპროექტო მონაცემები
საპროექტო მონაცემები
MINISTRY OF REGIONAL DEVELOPMENT AND INFRASTRUCTURE OF GEORGIA
ROADS DEPARTMENT OF GEORGIA

კონსულტანტები CONSULTANTS



საქართველო
GEORGIA



გერმანია
GERMANY

საავტომობილო გზა: აგარა-კორმისი-ტსხინვალი კმ 1 - კმ 4; კმ 9 - კმ 16
მონაკვეთი: კმ 9 - კმ 16
Road: Agara-Kornisi-Tskhinvali km 1 - km 4; km 9 - km 16
Section: km 9 - km 16

განკვეთი
Cross section

დაამტკიცა:
APPROVED:

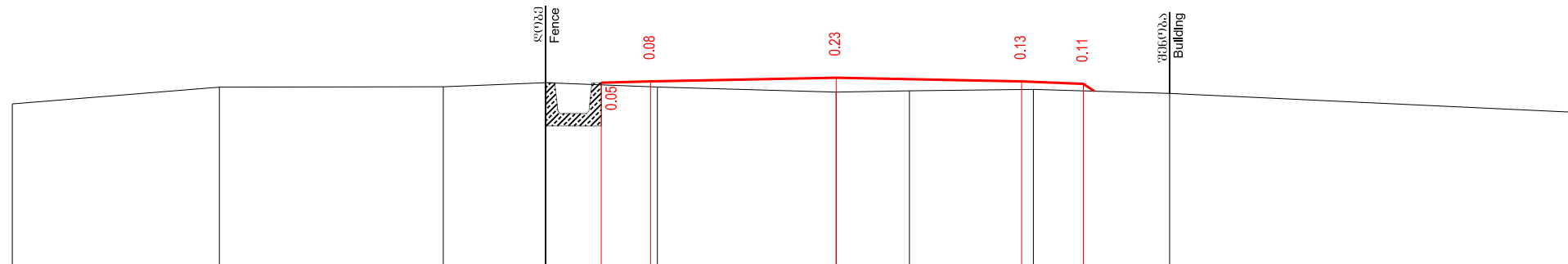
თარიღი
DATE

ნახაზი
DRAWING N 134

თარიღი
DATE 2014

მასშტაბი 1:100
ნახაზის ორიგინალური ზომა
SCALE ORIGINAL DRAWING SIZE A3

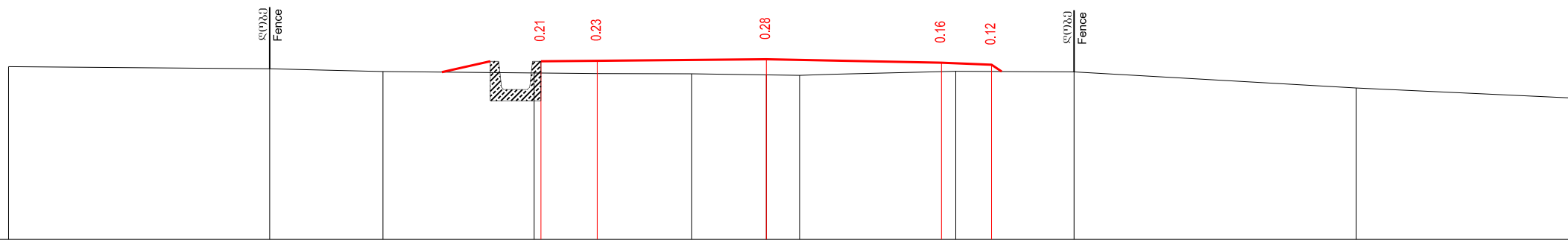
მასშტაბი 1:100
Scale 1:100



საპროექტო მონაცემები Project data	60მწეუღები, მ Level m										
	მანძილები, მ Distance m										
უძძტოვი მონაცემები Existing data	60მწეუღები, მ Level m	763.33	763.60	763.61	763.68	763.70	763.76	763.70	763.66	763.50	763.19
	მანძილები, მ Distance m	13.32	9.97	6.35	4.70	2.89	0.00	1.19	3.19	5.39	12.03

54+00.00

მასშტაბი 1:100
Scale 1:100



საპროექტო მონაცემები Project data	60მწეუღები, მ Level m												
	მანძილები, მ Distance m												
უძძტოვი მონაცემები Existing data	60მწეუღები, მ Level m	763.43	763.39	763.35	763.32	763.31	763.30	763.29	763.28	763.35	763.34	763.05	762.87
	მანძილები, მ Distance m	13.45	8.82	6.80	4.12	2.99	1.33	0.00	0.59	3.37	5.46	10.47	14.49

54+20.00



საპროექტო მონაცემები
საპროექტო მონაცემები
MINISTRY OF REGIONAL DEVELOPMENT AND INFRASTRUCTURE OF GEORGIA
ROADS DEPARTMENT OF GEORGIA

კონსულტანტები CONSULTANTS



საქართველო
GEORGIA



გერმანია
GERMANY

საავტომობილო გზა: აგარა-კორმისი-ტსხინვალი კმ 1 - კმ 4; კმ 9 - კმ 16
მონაკვეთი: კმ 9 - კმ 16
Road: Agara-Kornisi-Tskhinvali km 1 - km 4; km 9 - km 16
Section: km 9 - km 16

განკვეთი
Cross section

დაამტკიცა:
APPROVED:

თარიღი
DATE

ნახაზი
DRAWING N

თარიღი
DATE

მასშტაბი
SCALE

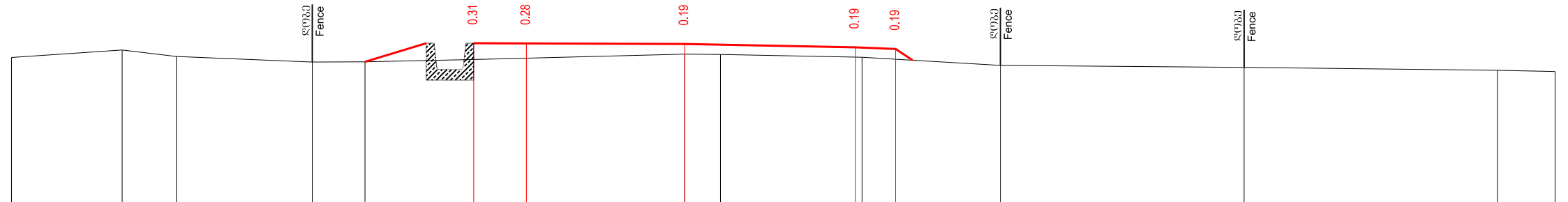
ნახაზის ორიგინალური ზომა
ORIGINAL DRAWING SIZE A3

135

2014

1:100

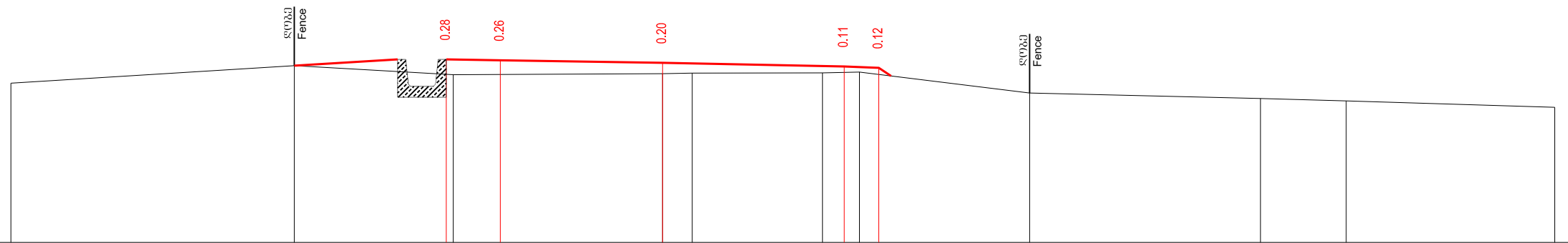
მასშტაბი 1:100
Scale 1:100



საპროექტო მონაცემები Project data	60მწეული, მ Level m															
	მანძილი, მ Distance m															
უძველესი მონაცემები Existing data	60მწეული, მ Level m	762.78	762.92	762.80	762.69	762.70	762.74	763.05	763.05	763.04	762.97	762.94	762.63	762.54	762.51	
	მანძილი, მ Distance m	12.76	10.66	9.64	7.06	6.06	3.97	4.00	3.00	0.00	0.88	3.36	4.00	5.98	10.61	15.41

54+40.00

მასშტაბი 1:100
Scale 1:100



საპროექტო მონაცემები Project data	60მწეული, მ Level m															
	მანძილი, მ Distance m															
უძველესი მონაცემები Existing data	60მწეული, მ Level m	761.80	762.12	761.95	762.24	762.22	762.18	761.97	761.98	761.99	762.11	762.08	761.62	761.51	761.47	761.35
	მანძილი, მ Distance m	12.05	6.81	3.87	4.00	3.00	0.00	0.55	0.55	2.96	3.64	4.00	6.79	11.06	12.64	16.50

54+60.00



საპროექტო მონაცემები
MINISTRY OF REGIONAL DEVELOPMENT AND INFRASTRUCTURE OF GEORGIA
ROADS DEPARTMENT OF GEORGIA

კონსულტანტები CONSULTANTS



საქართველო
GEORGIA



გერმანია
GERMANY

საავტომობილო გზა: აგარა-კორნისი-ტსხინვალი კმ 1 - კმ 4; კმ 9 - კმ 16
მონაკვეთი: კმ 9 - კმ 16
Road: Agara-Kornisi-Tskhinvali km 1 - km 4; km 9 - km 16
Section: km 9 - km 16

განკვეთი
Cross section

დაამტკიცა:
APPROVED:

თარიღი
DATE

ნახაზი
DRAWING N

თარიღი
DATE

მასშტაბი
SCALE

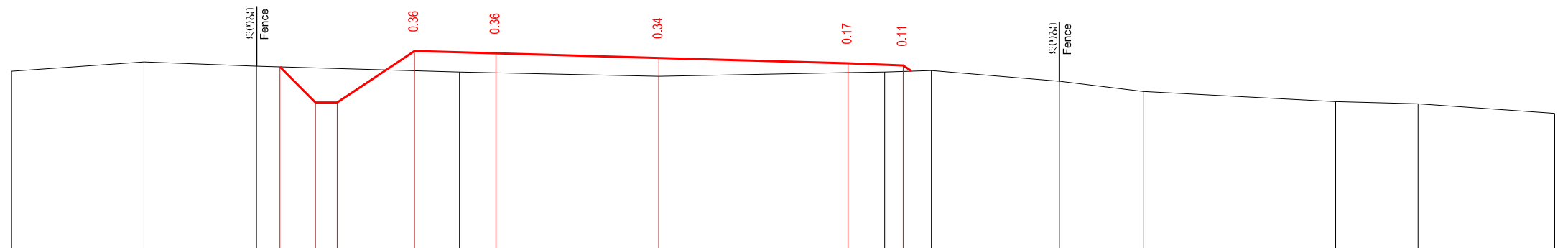
ნახაზის ორიგინალური ზომა
ORIGINAL DRAWING SIZE A3

136

2014

1:100

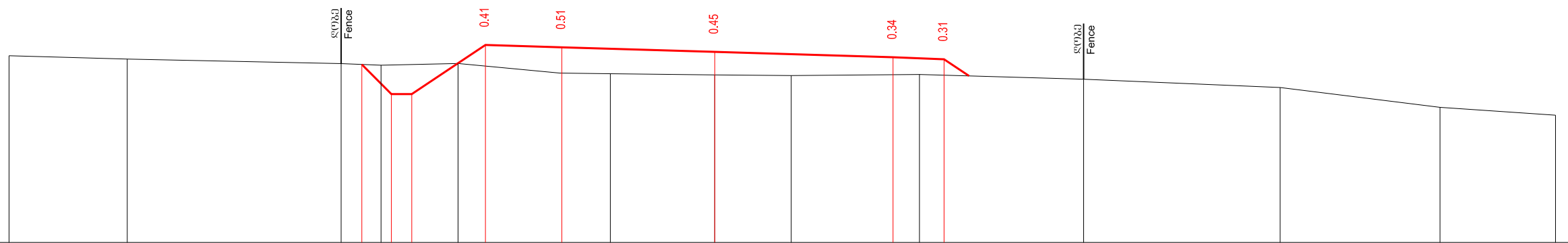
მასშტაბი 1:100
Scale 1:100



საპროექტო მონაცემები Project data	მოშენებულია, მ Level m																
	მანძილი, მ Distance m																
უძველესი მონაცემები Existing data	მოშენებულია, მ Level m	760.81	760.98	760.90		760.80		760.72		760.79	760.80	760.83	760.63	760.44	760.25	760.21	760.04
	მანძილი, მ Distance m	11.92	9.48	7.41		3.67		0.00		3.47	4.16	5.02	7.38	8.92	12.46	13.98	16.50

54+80.00

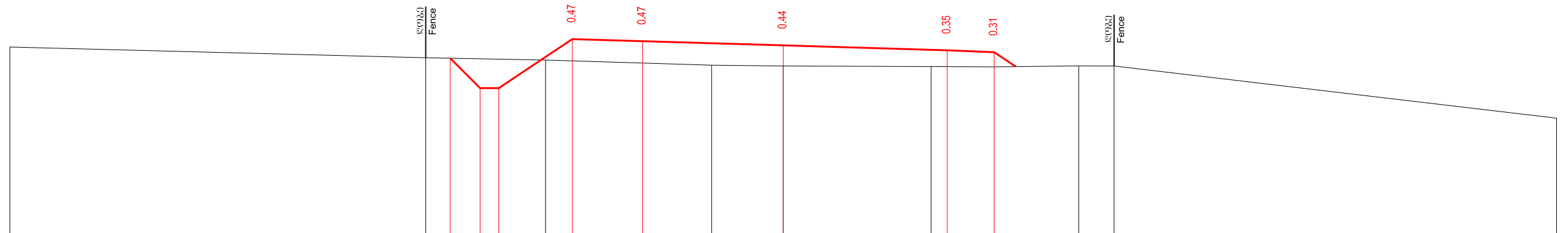
მასშტაბი 1:100
Scale 1:100



საპროექტო მონაცემები Project data	მოშენებულია, მ Level m																
	მანძილი, მ Distance m																
უძველესი მონაცემები Existing data	მოშენებულია, მ Level m	759.85	759.78	759.69		759.66		759.69		759.50	759.49	759.46	759.48	759.38	759.22	758.83	758.68
	მანძილი, მ Distance m	13.85	11.53	7.33		6.55		5.04		3.04	2.05	0.00	1.50	4.02	7.24	11.10	14.23

55+00.00

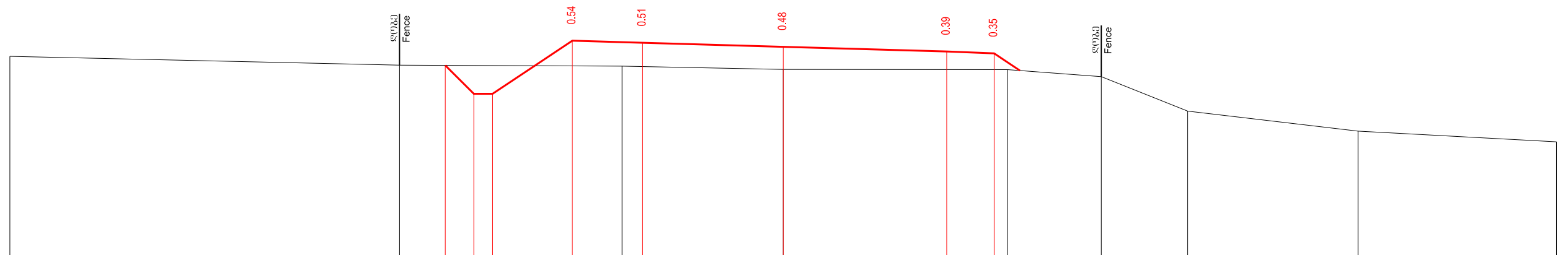
მასშტაბი 1:100
Scale 1:100



საპროექტო მონაცემები Project data	მოშენებულია, მ Level m		758.58	757.94	757.94	758.99	758.94	758.85	758.75	758.71		
	მანძილი, მ Distance m		7.11	6.47	6.07	4.50	3.00	0.00	3.50	4.50		
უძველესი მონაცემები Existing data	მოშენებულია, მ Level m	758.82	758.59		758.54		758.43	758.41	758.40	758.40	758.42	757.30
	მანძილი, მ Distance m	16.50	7.63		5.07		1.53	0.00	3.16	4.48	6.31	7.06

55+20.00

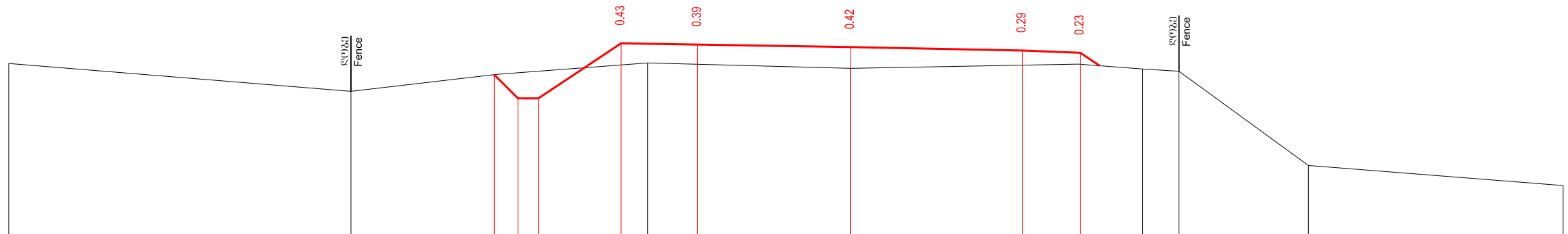
მასშტაბი 1:100
Scale 1:100



საპროექტო მონაცემები Project data	მოშენებულია, მ Level m		757.63	757.02	757.02	758.16	758.12	758.03	757.93	757.89		
	მანძილი, მ Distance m		7.21	6.60	6.20	4.50	3.00	0.00	3.49	4.50		
უძველესი მონაცემები Existing data	მოშენებულია, მ Level m	757.83	757.64		757.61		757.55		757.54	757.39	756.66	756.00
	მანძილი, მ Distance m	16.50	8.19		3.44		0.00		4.78	6.79	8.63	12.26

55+40.00

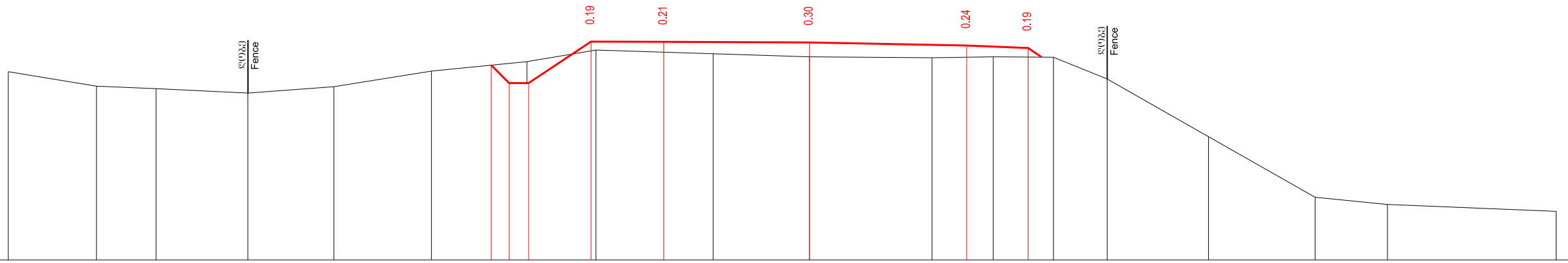
მასშტაბი 1:100
Scale 1:100



საპროექტო მონაცემები Project data	60მეტრი, მ Level m					756.91	756.45	756.45	757.53	757.50	757.45	757.39	757.34				
	მანძილი, მ Distance m					6.98	6.52	6.12	4.50	3.00	0.00	3.36	4.50				
უძველესი მონაცემები Existing data	60მეტრი, მ Level m	757.13			756.58				757.14		757.04		757.02	756.98			
	მანძილი, მ Distance m	16.50			9.79	6.94		3.98		0.00		4.46	5.72	6.43	8.97		13.96

55+60.00

მასშტაბი 1:100
Scale 1:100



საპროექტო მონაცემები Project data	60მეტრი, მ Level m																		
	მანძილი, მ Distance m																		
უძველესი მონაცემები Existing data	60მეტრი, მ Level m	756.52	756.23	756.18	756.08	756.22	756.54		756.97	756.89	756.83	756.81	756.83	756.82	756.37	755.18	753.94	753.79	753.64
	მანძილი, მ Distance m	16.50	14.69	13.46	11.57	9.79	7.79	5.82	4.40	1.99	0.00	2.52	3.78	5.02	6.13	8.22	10.41	11.90	15.38

55+80.00



საპროექტო მონაცემები
MINISTRY OF REGIONAL DEVELOPMENT AND INFRASTRUCTURE OF GEORGIA
ROADS DEPARTMENT OF GEORGIA

კონსულტანტები

CONSULTANTS



KOCKS
ENGINEERS

საქართველო
GEORGIA

გერმანია
GERMANY

საავტომობილო გზა: აგარა-კორნისი-ტსხინვალი კმ 1 - კმ 4; კმ 9 - კმ 16
მონაკვეთი: კმ 9 - კმ 16
Road: Agara-Kornisi-Tskhinvali km 1 - km 4; km 9 - km 16
Section: km 9 - km 16

დაამტკიცა:
APPROVED:

თარიღი
DATE

ნახაზი
DRAWING N

139

თარიღი
DATE

2014

მასშტაბი 1:100

ნახაზის ორიგინალური ზომა
ORIGINAL DRAWING SIZE A3