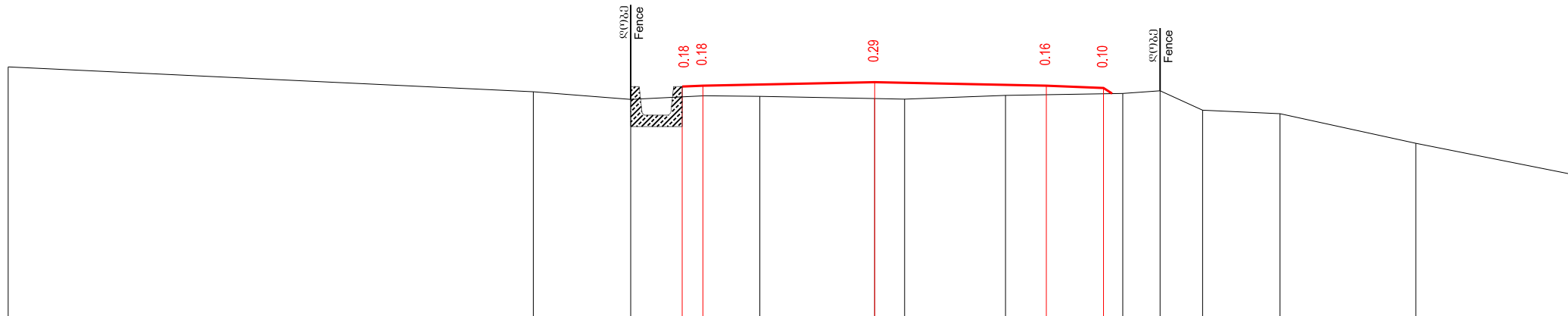


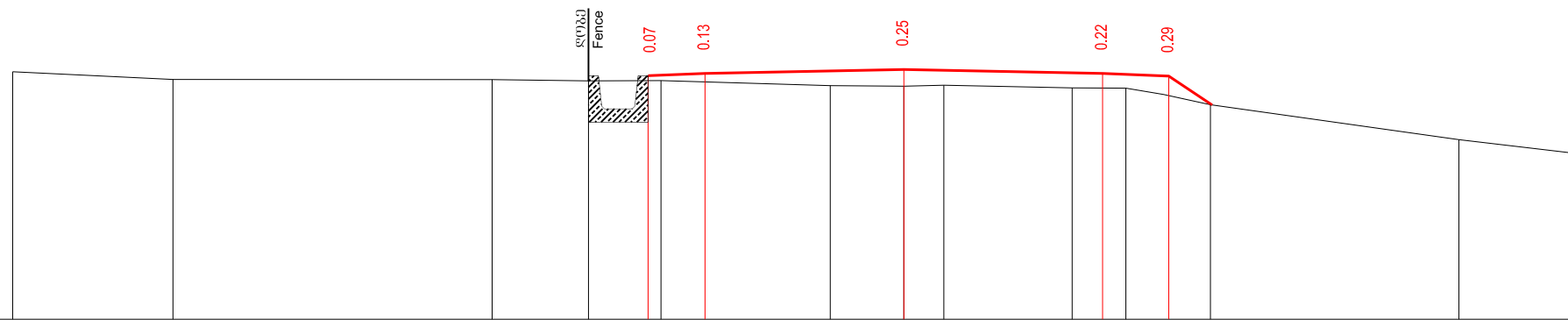
მასშტაბი 1:100
Scale 1:100



საპროექტო მონაცემები Project data	მოშენებულია, მ Level m													
	მანძილი, მ Distance m													
უძველესი მონაცემები Existing data	მოშენებულია, მ Level m	738.00												
	მანძილი, მ Distance m	15.14	5.96	4.26	2.97	2.01	0.00	0.52	2.29	4.33	4.99	5.73	7.08	9.46

43+60.00

მასშტაბი 1:100
Scale 1:100



საპროექტო მონაცემები Project data	მოშენებულია, მ Level m															
	მანძილი, მ Distance m															
უძველესი მონაცემები Existing data	მოშენებულია, მ Level m	738.95	738.84	738.83	738.82		738.74	738.73	738.75	738.71	738.70	738.61	738.46	737.93	737.72	737.72
	მანძილი, მ Distance m	13.45	11.03	6.21	4.76	3.67	1.11	0.00	0.60	2.54	3.35	3.92	4.63	8.38	10.16	10.16

43+80.00



საპროექტო მონაცემები
საპროექტო მონაცემები
MINISTRY OF REGIONAL DEVELOPMENT AND INFRASTRUCTURE OF GEORGIA
ROADS DEPARTMENT OF GEORGIA

კონსულტანტები CONSULTANTS



საქართველო
GEORGIA



გერმანია
GERMANY

საავტომობილო გზა: აგარა-კორმისი-ტსხინვალი კმ 1 - კმ 4; კმ 9 - კმ 16
მონაკვეთი: კმ 9 - კმ 16
Road: Agara-Kornisi-Tskhinvali km 1 - km 4; km 9 - km 16
Section: km 9 - km 16

განკვეთი
Cross section

დაამტკიცა:
APPROVED:

თარიღი
DATE

ნახაზი
DRAWING N

109

თარიღი
DATE

2014

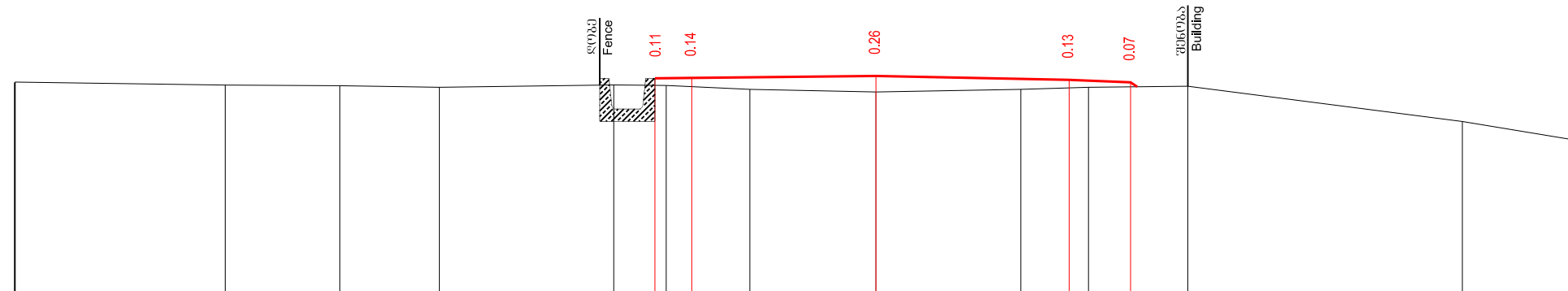
მასშტაბი
SCALE

1:100

ნახაზის ორიგინალური ზომა
ORIGINAL DRAWING SIZE

A3

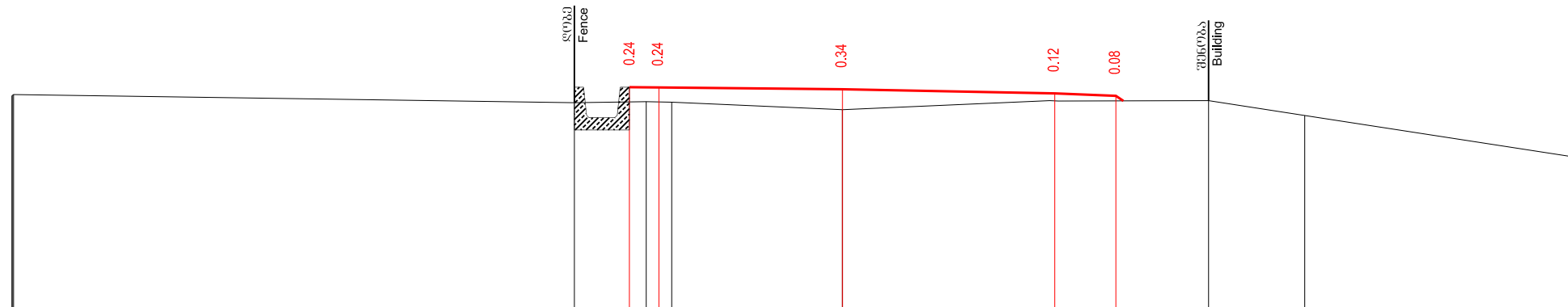
მასშტაბი 1:100
Scale 1:100



საპროექტო მონაცემები Project data	მოშენებულია, მ Level m																						
	მანძილი, მ Distance m																						
უძველესი მონაცემები Existing data	მოშენებულია, მ Level m	739.13					739.10																
	მანძილი, მ Distance m	14.04	14.03				10.61	8.74	7.12	4.27	3.42	2.06	0.00	2.36	3.47	5.08			9.56	11.43			

44+00.00

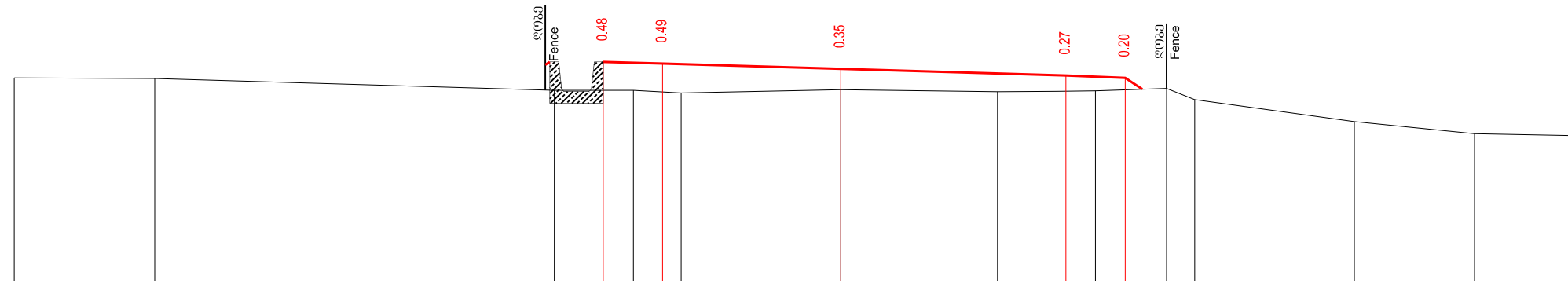
მასშტაბი 1:100
Scale 1:100



საპროექტო მონაცემები Project data	მოშენებულია, მ Level m																						
	მანძილი, მ Distance m																						
უძველესი მონაცემები Existing data	მოშენებულია, მ Level m	739.41					739.29																
	მანძილი, მ Distance m	13.58	13.59				4.38	3.21	2.79	0.00	3.39	5.99	7.56							12.03			

44+20.00

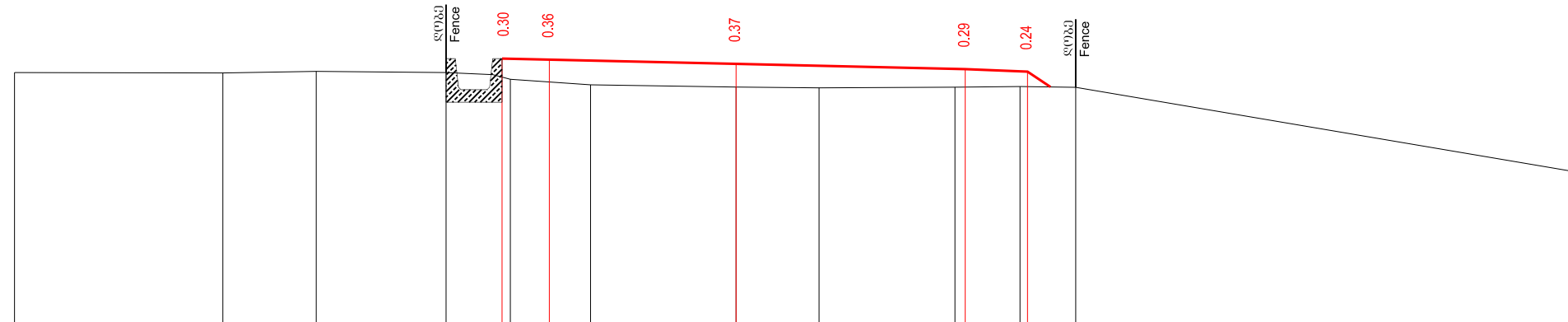
მასშტაბი 1:100
Scale 1:100



საპროექტო მონაცემები Project data	60მწეული, მ Level m																			
	მანძილი, მ Distance m																			
უძველესი მონაცემები Existing data	60მწეული, მ Level m	739.69	739.68	739.48	739.48	739.44	739.49	739.46	739.46	739.47	739.51	739.32	738.95	738.75	738.72					
	მანძილი, მ Distance m	13.92	11.55	4.82	3.49	2.69	0.00	2.64	3.64	4.29	5.49	5.96	8.65	10.67	12.32					

44+40.00

მასშტაბი 1:100
Scale 1:100



საპროექტო მონაცემები Project data	60მწეული, მ Level m																			
	მანძილი, მ Distance m																			
უძველესი მონაცემები Existing data	60მწეული, მ Level m	740.09	740.08	740.11	740.09	740.06	739.98	739.89	739.86	739.84	739.85	739.87	739.85							
	მანძილი, მ Distance m	11.60	8.25	6.75	4.66	3.91	3.63	2.34	0.00	1.33	3.52	4.56	5.46	13.45						

44+60.00



საპროექტო მონაცემები
საპროექტო მონაცემები
MINISTRY OF REGIONAL DEVELOPMENT AND INFRASTRUCTURE OF GEORGIA
ROADS DEPARTMENT OF GEORGIA

კონსულტანტები CONSULTANTS



საქართველო
GEORGIA



გერმანია
GERMANY

საავტორული გზა: აგარა-კორნისი-ტსხინვალი კმ 1 - კმ 4; კმ 9 - კმ 16
მონაკვეთი: კმ 9 - კმ 16
Road: Agara-Kornisi-Tskhinvali km 1 - km 4; km 9 - km 16
Section: km 9 - km 16

განკვეთი
Cross section

დაამტკიცა:
APPROVED:

თარიღი
DATE

ნახაზი
DRAWING N

111

თარიღი
DATE

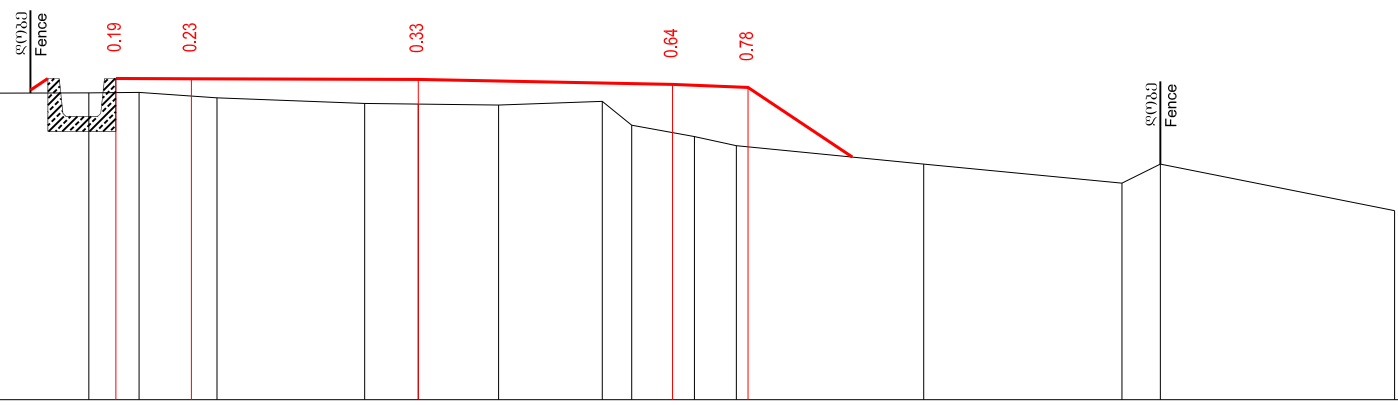
2014

მასშტაბი
SCALE

1:100

ნახაზის ორიგინალური ზომა
ORIGINAL DRAWING SIZE

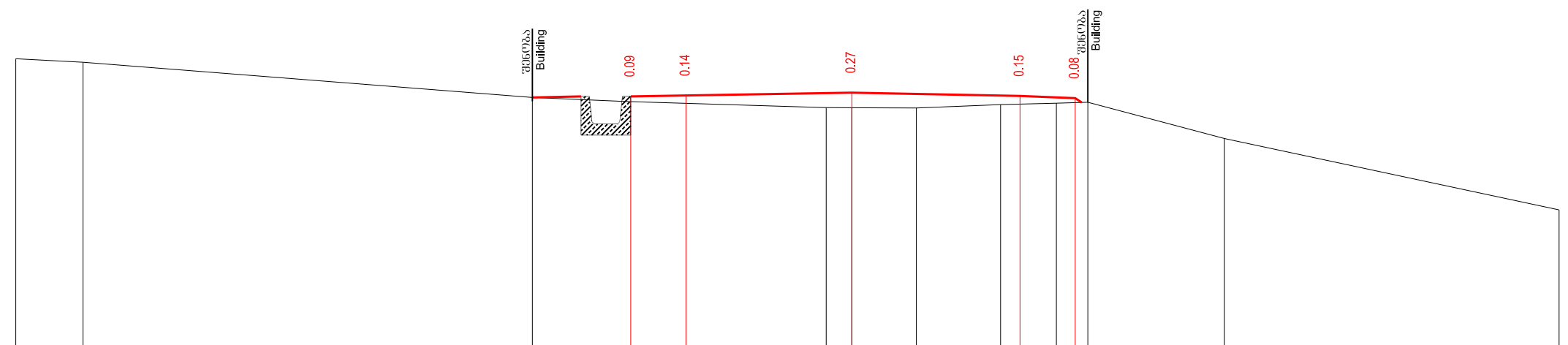
A3



მასშტაბი 1:100
Scale 1:100

საპროექტო მონაცემები Project data	მოშენებულია, მ Level m																	
	მანძილი, მ Distance m																	
უძველესი მონაცემები Existing data	მოშენებულია, მ Level m	740.45	740.44	740.46	740.47	740.48	740.40	740.33	740.32	740.31	740.36	740.04	739.89	739.77	739.53	739.27	739.53	738.91
	მანძილი, მ Distance m	10.42	8.22	7.28	4.36	3.69	2.66	0.71	0.00	1.06	2.44	2.82	3.65	4.21	6.69	9.31	9.82	12.92

44+80.00



მასშტაბი 1:100
Scale 1:100

საპროექტო მონაცემები Project data	მოშენებულია, მ Level m													
	მანძილი, მ Distance m													
უძველესი მონაცემები Existing data	მოშენებულია, მ Level m	741.67	741.60	740.97	740.90	740.78	740.78	740.78	740.84	740.86	740.88	740.22	738.93	
	მანძილი, მ Distance m	15.13	13.91	5.78	4.11	0.46	0.00	1.17	2.69	3.70	4.27	6.74	12.80	

45+00.00



საპროექტო მონაცემები
MINISTRY OF REGIONAL DEVELOPMENT AND INFRASTRUCTURE OF GEORGIA
ROADS DEPARTMENT OF GEORGIA

კონსულტანტები CONSULTANTS



საქართველო
GEORGIA



გერმანია
GERMANY

საავტომობილო გზა: აგარა-კორნისი-ტყვინთაძის ქმ 1 - ქმ 4; ქმ 9 - ქმ 16
მონაკვეთი: ქმ 9 - ქმ 16
Road: Agara-Kornisi-Tskhinvali km 1 - km 4; km 9 - km 16
Section: km 9 - km 16

დაამტკიცა:
APPROVED:

თარიღი
DATE

თარიღი
DATE

ნახაზი
DRAWING N 112

თარიღი
DATE 2014

მასშტაბი 1:100
ნახაზის ორიგინალური ზომა
ORIGINAL DRAWING SIZE A3

განკვეთი
Cross section

მასშტაბი 1:100
Scale 1:100

საპროექტო მონაცემები Project data	სიმაღლე, მ Level m																										
	მანძილი, მ Distance m																										
უძველესი მონაცემები Existing data	სიმაღლე, მ Level m	741.66	741.69			741.62	741.55			741.32	741.28											741.03	740.96	740.21			
	მანძილი, მ Distance m	16.49	14.77			10.66	9.61			6.27	5.37												4.70	5.23	5.78	10.24	12.87

45+20.00

მასშტაბი 1:100
Scale 1:100

საპროექტო მონაცემები Project data	სიმაღლე, მ Level m																										
	მანძილი, მ Distance m																										
უძველესი მონაცემები Existing data	სიმაღლე, მ Level m									741.56	741.48																
	მანძილი, მ Distance m	15.44								6.42	4.72																

45+40.00



საპროექტო რეგიონული განვითარებისა და ინფრასტრუქტურის სამინისტრო
საპროექტო რეგიონული განვითარებისა და ინფრასტრუქტურის სამინისტრო
MINISTRY OF REGIONAL DEVELOPMENT AND INFRASTRUCTURE OF GEORGIA
ROADS DEPARTMENT OF GEORGIA



საპროექტო
GEORGIA



გერმანია
GERMANY

საავტომობილო გზა: აგარა-კორნისი-ტსხინვალი კმ 1 - კმ 4; კმ 9 - კმ 16
მონაკვეთი: კმ 9 - კმ 16
Road: Agara-Kornisi-Tskhinvali km 1 - km 4; km 9 - km 16
Section: km 9 - km 16

განკვეთი
Cross section

დავით გვიგია
APPROVED:

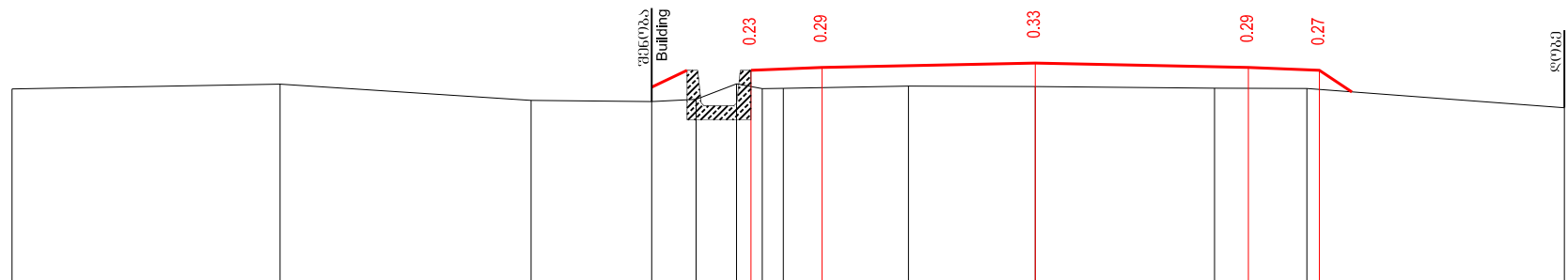
თარიღი
DATE

ნახაზი
DRAWING N 113

თარიღი
DATE 2014

მასშტაბი 1:100
ნახაზის ორიგინალური ზომა
SCALE 1:100 ORIGINAL DRAWING SIZE A3

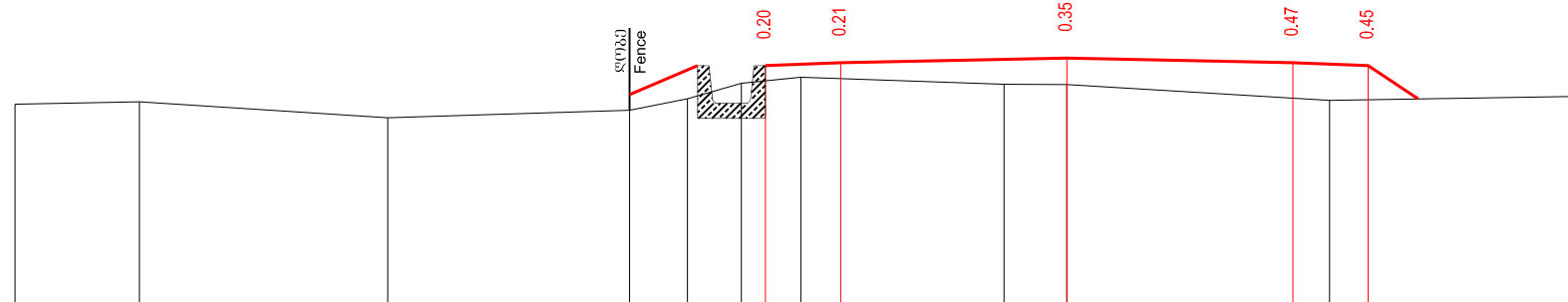
მასშტაბი 1:100
Scale 1:100



საპროექტო მონაცემები Project data	მოწვევა, მ Level m																	
	მანძილი, მ Distance m																	
უძველესი მონაცემები Existing data	მოწვევა, მ Level m	741.18																
	მანძილი, მ Distance m	14.40	10.63	7.09	5.40	741.01	741.04	4.20	3.84	741.19	3.54	1.78	0.00	741.22	2.52	3.82	741.19	4.00

45+60.00

მასშტაბი 1:100
Scale 1:100



საპროექტო მონაცემები Project data	მოწვევა, მ Level m																		
	მანძილი, მ Distance m																		
უძველესი მონაცემები Existing data	მოწვევა, მ Level m	740.94	740.97																
	მანძილი, მ Distance m	13.96	12.31	9.01	5.80	740.86	5.04	741.01	4.32	741.22	3.53	741.29	0.83	0.00	741.20	3.49	740.99	4.00	741.04

45+80.00



საპროექტო მონაცემები
MINISTRY OF REGIONAL DEVELOPMENT AND INFRASTRUCTURE OF GEORGIA
ROADS DEPARTMENT OF GEORGIA

კონსულტანტები CONSULTANTS



საპროექტო
GEORGIA



გერმანია
GERMANY

საავტომობილო გზა: აგარა-კორნისი-ტსხინვალი კმ 1 - კმ 4; კმ 9 - კმ 16
მონაკვეთი: კმ 9 - კმ 16
Road: Agara-Kornisi-Tskhinvali km 1 - km 4; km 9 - km 16
Section: km 9 - km 16

განკვეთი
Cross section

დაამტკიცა:
APPROVED:

თარიღი
DATE

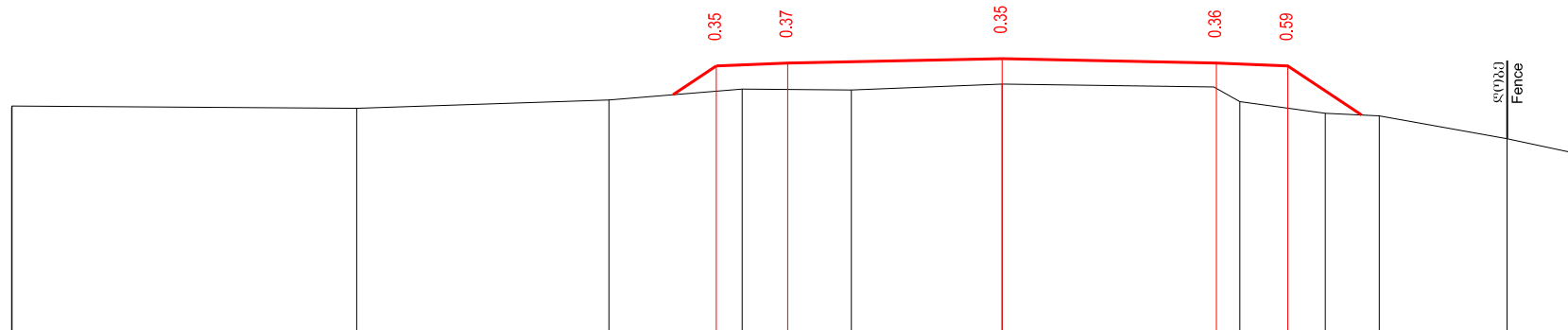
ნახაზი
DRAWING N 114

თარიღი
DATE 2014

მასშტაბი
SCALE 1:100

ნახაზის ორიგინალური ზომა
ORIGINAL DRAWING SIZE A3

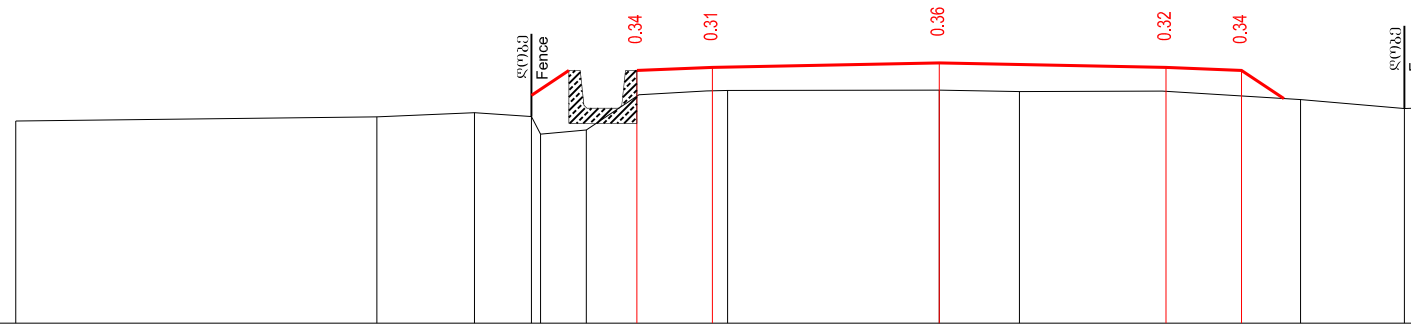
მასშტაბი 1:100
Scale 1:100



საპროექტო მონაცემები Project data	60მწეულვაში, მ Level m																							
	მანძილვაში, მ Distance m																							
უძველესი მონაცემები Existing data	60მწეულვაში, მ Level m	740.87		740.86		740.97		741.13		741.11		741.20		741.16		740.95		740.79		740.75		740.43		740.21
	მანძილვაში, მ Distance m	13.86	13.86	9.03		5.50		3.64		2.11		0.00		2.96	3.33	4.52	5.28		7.07		8.12			

46+00.00

მასშტაბი 1:100
Scale 1:100



საპროექტო მონაცემები Project data	60მწეულვაში, მ Level m																								
	მანძილვაში, მ Distance m																								
უძველესი მონაცემები Existing data	60მწეულვაში, მ Level m	740.79		740.84		740.90		740.85		740.61		741.13		741.18		741.19		741.19		741.18		741.07		740.95	740.96
	მანძილვაში, მ Distance m	12.22		7.44		6.15		5.39	5.27	4.67		3.97		3.08	2.80		0.00		1.06		2.95		4.78		6.15

46+20.00



საპროექტო მონაცემები
საპროექტო მონაცემები
MINISTRY OF REGIONAL DEVELOPMENT AND INFRASTRUCTURE OF GEORGIA
ROADS DEPARTMENT OF GEORGIA

კონსულტანტები CONSULTANTS



საქართველო
GEORGIA



გერმანია
GERMANY

საავტომობილო გზა: აგარა-კორნისი-ტსხინვალი კმ 1 - კმ 4; კმ 9 - კმ 16
მონაკვეთი: კმ 9 - კმ 16
Road: Agara-Kornisi-Tskhinvali km 1 - km 4; km 9 - km 16
Section: km 9 - km 16

განკვეთი
Cross section

დაამტკიცა:
APPROVED:

თარიღი
DATE

ნახაზი
DRAWING N

თარიღი
DATE

მასშტაბი
SCALE

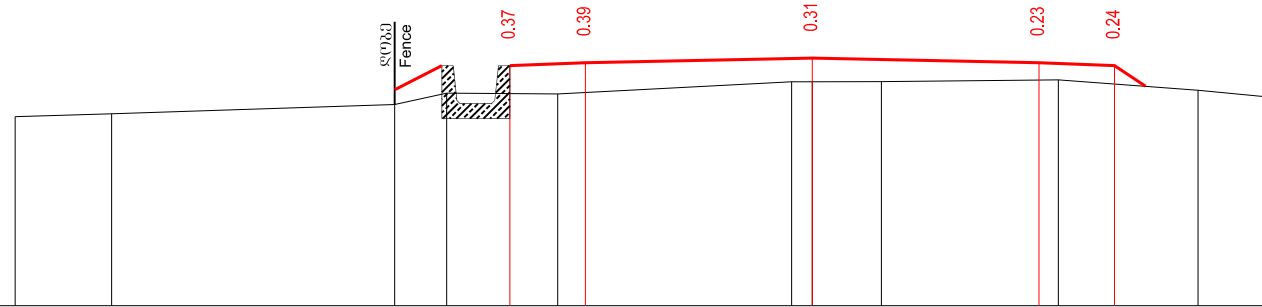
ნახაზის ორიგინალური ზომა
ORIGINAL DRAWING SIZE A3

115

2014

1:100

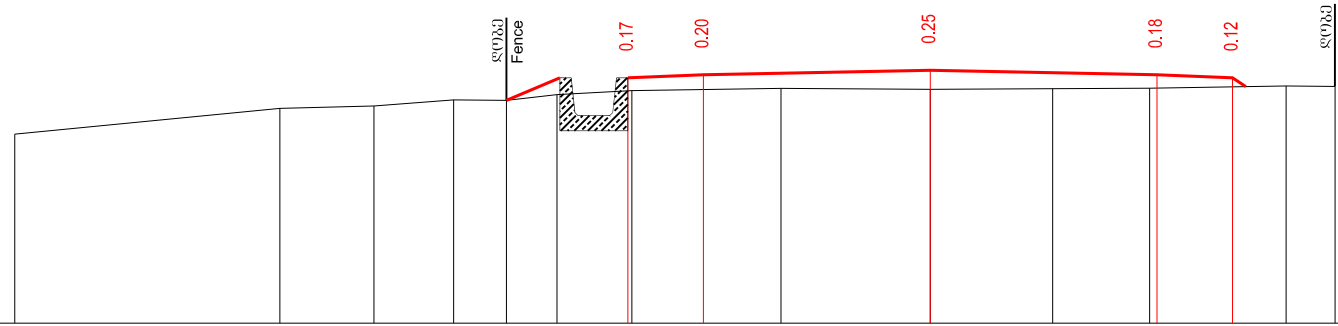
მასშტაბი 1:100
Scale 1:100



საპროექტო მონაცემები Project data	60მწეულვაში, მ Level m																
	მანძილვაში, მ Distance m																
უძველესი მონაცემები Existing data	60მწეულვაში, მ Level m	740.78	740.82		740.95	741.10				741.25	741.25	741.25		741.27		741.13	741.04
	მანძილვაში, მ Distance m	10.54	9.27		5.52	4.84		3.37		0.27	0.00	0.91		3.26		5.10	6.12

46+40.00

მასშტაბი 1:100
Scale 1:100



საპროექტო მონაცემები Project data	60მწეულვაში, მ Level m																	
	მანძილვაში, მ Distance m																	
უძველესი მონაცემები Existing data	60მწეულვაში, მ Level m	740.78		741.12	741.15	741.23	741.22	741.30				741.38		741.38	741.38		741.41	741.41
	მანძილვაში, მ Distance m	12.11		8.60	7.36	6.30	5.61	4.94		3.95		1.98		0.00	1.62	2.90		4.71

46+60.00



საპროექტო მონაცემები
საპროექტო მონაცემები
MINISTRY OF REGIONAL DEVELOPMENT AND INFRASTRUCTURE OF GEORGIA
ROADS DEPARTMENT OF GEORGIA

კონსულტანტები CONSULTANTS



საპროექტო
GEORGIA



გერმანია
GERMANY

საავტომობილო გზა: აგარა-კორნისი-ტსხინვალი კმ 1 - კმ 4; კმ 9 - კმ 16
მონაკვეთი: კმ 9 - კმ 16
Road: Agara-Kornisi-Tskhinvali km 1 - km 4; km 9 - km 16
Section: km 9 - km 16

განკვეთი
Cross section

დაამტკიცა:
APPROVED:

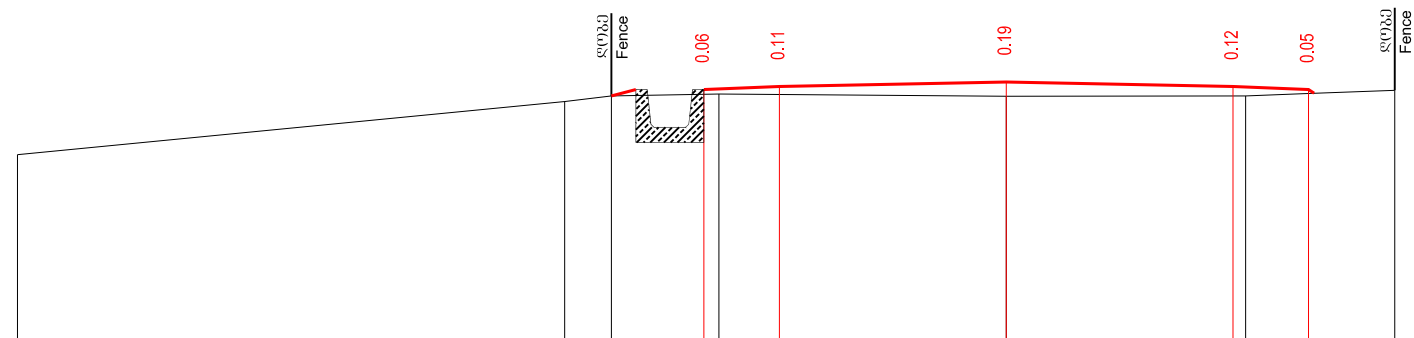
თარიღი
DATE

ნახაზი
DRAWING N 116

თარიღი
DATE 2014

მასშტაბი 1:100
ნახაზის ორიგინალური ზომა
ORIGINAL DRAWING SIZE A3

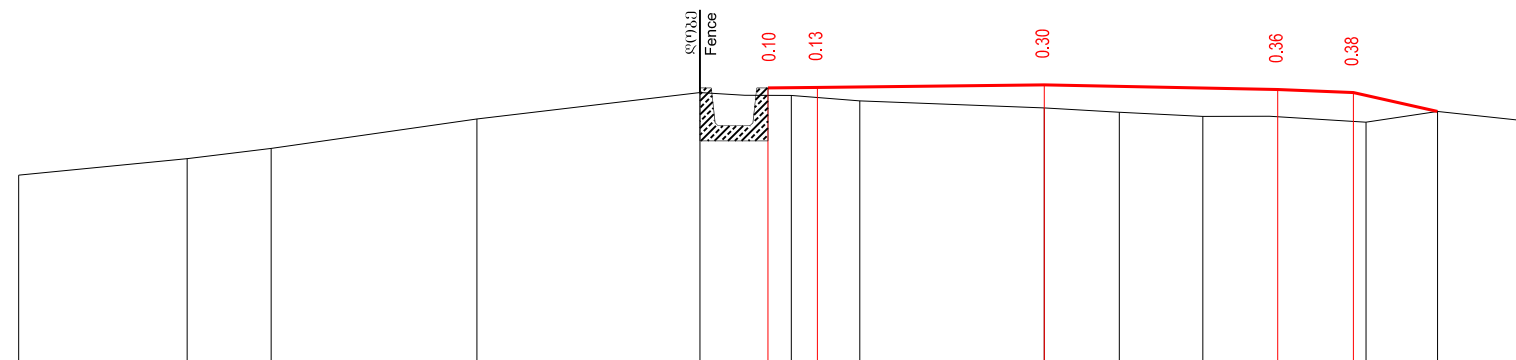
მასშტაბი 1:100
Scale 1:100



საპროექტო მონაცემები Project data	მოშენებულია, მ Level m												
	მანძილი, მ Distance m												
უძველესი მონაცემები Existing data	მოშენებულია, მ Level m	740.72				741.43	741.50	741.53		741.50	741.50	741.53	741.57
	მანძილი, მ Distance m	13.08				5.84	5.22	3.80		0.00	3.17	3.92	5.14

46+80.00

მასშტაბი 1:100
Scale 1:100



საპროექტო მონაცემები Project data	მოშენებულია, მ Level m																		
	მანძილი, მ Distance m																		
უძველესი მონაცემები Existing data	მოშენებულია, მ Level m	740.67	740.89	741.02		741.41		741.76	741.73	741.73	741.65		741.56	741.50	741.45	741.45	741.37	741.51	741.40
	მანძილი, მ Distance m	13.57	11.34	10.23		7.50		4.55	3.96	3.35	2.44		0.00	0.99	2.10	2.98	4.26	5.20	6.27

47+00.00



საპროექტო მონაცემები
საპროექტო მონაცემები
MINISTRY OF REGIONAL DEVELOPMENT AND INFRASTRUCTURE OF GEORGIA
ROADS DEPARTMENT OF GEORGIA

კონსულტანტები CONSULTANTS



KOCKS ENGINEERS

საპროექტო GEORGIA

გერმანია GERMANY

საავტორიზაციო გზა: აგარა-კორმისი-ტსხინვალი კმ 1 - კმ 4; კმ 9 - კმ 16
მონაკვეთი: კმ 9 - კმ 16
Road: Agara-Kornisi-Tskhinvali km 1 - km 4; km 9 - km 16
Section: km 9 - km 16

დაამტკიცა:
APPROVED:

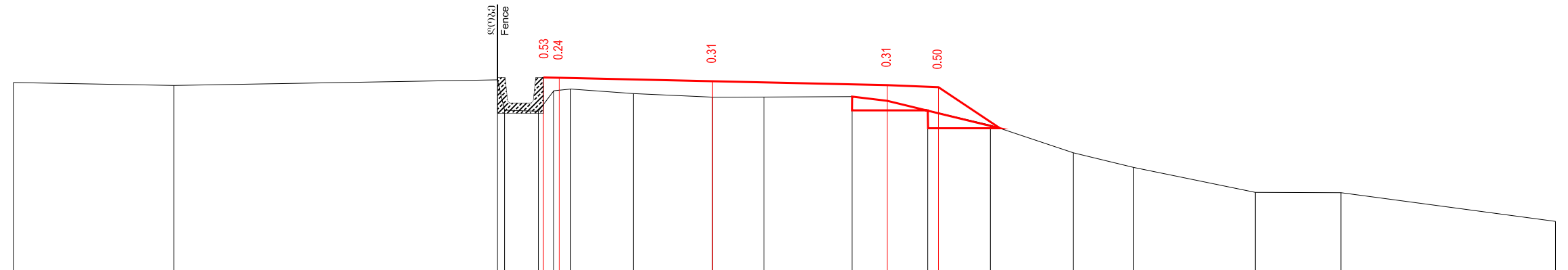
ნახაზი DRAWING N 117

თარიღი DATE

თარიღი DATE 2014

მასშტაბი 1:100
ნახაზის ორიგინალური ზომა ORIGINAL DRAWING SIZE A3

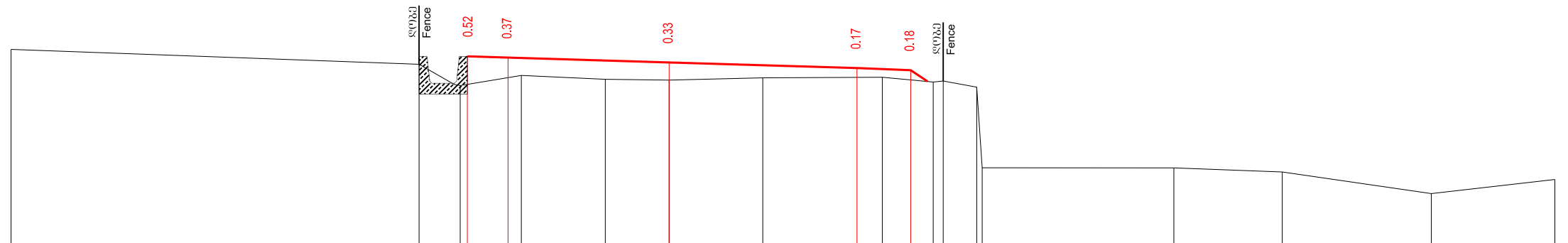
მასშტაბი 1:100
Scale 1:100



საპროექტო მონაცემები Project data	60მწეულვაში, მ Level m																			
	მანძილვაში, მ Distance m																			
უძველესი მონაცემები Existing data	60მწეულვაში, მ Level m	742.22	742.16	742.27 741.68	741.66 742.06 742.09	742.00	741.93	741.94	741.86 741.67	741.39	740.84	740.56	740.07	740.06	739.50					
	მანძილვაში, მ Distance m	13.68	10.54	4.21 4.07	3.41 3.11 2.77	1.55	0.00	1.01	2.73	3.43	4.21	5.44	7.06	8.24	10.62	12.30	16.50			

47+20.00

მასშტაბი 1:100
Scale 1:100



საპროექტო მონაცემები Project data	60მწეულვაში, მ Level m																			
	მანძილვაში, მ Distance m																			
უძველესი მონაცემები Existing data	60მწეულვაში, მ Level m	743.06	742.79	742.39 742.91	742.58	742.51	742.49	742.53	742.54	742.46 742.47	740.86 742.36	740.86	740.78	740.38	740.64					
	მანძილვაში, მ Distance m	12.26	4.66	3.89 3.76	2.75	1.19	0.00	1.75	3.97	4.92 5.11	5.83 5.73	9.40	11.42	14.20	16.50					

47+40.00



საპროექტო მონაცემები
MINISTRY OF REGIONAL DEVELOPMENT AND INFRASTRUCTURE OF GEORGIA
ROADS DEPARTMENT OF GEORGIA

კონსულტანტები CONSULTANTS



საქართველო
GEORGIA



გერმანია
GERMANY

საავტორული გზა: აგარა-კორნისი-ტსხინვალი კმ 1 - კმ 4; კმ 9 - კმ 16
მონაკვეთი: კმ 9 - კმ 16
Road: Agara-Kornisi-Tskhinvali km 1 - km 4; km 9 - km 16
Section: km 9 - km 16

განკვეთი
Cross section

დაამტკიცა:
APPROVED:

თარიღი
DATE

ნახაზი
DRAWING N

თარიღი
DATE

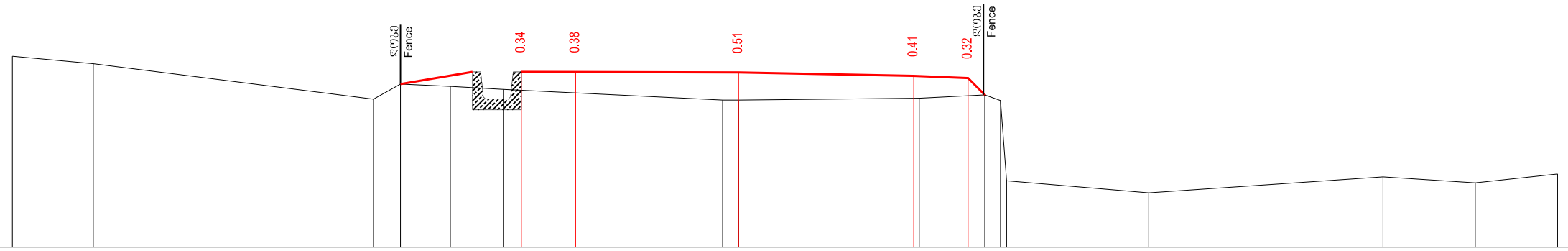
მასშტაბი 1:100
SCALE

ნახაზის ორიგინალური ზომა
ORIGINAL DRAWING SIZE A3

118

2014

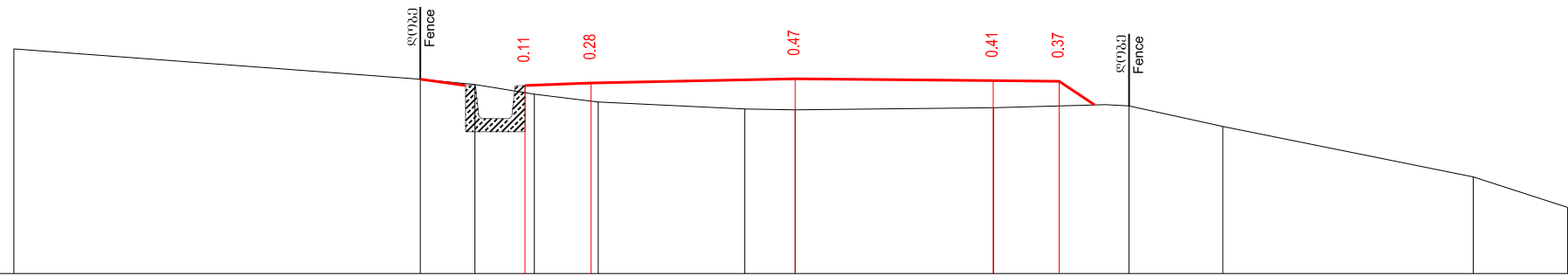
მასშტაბი 1:100
Scale 1:100



საპროექტო მონაცემები Project data	60მეტრი, მ Level m															
	მანძილი, მ Distance m															
უძველესი მონაცემები Existing data	60მეტრი, მ Level m	743.90	743.76	743.11	743.38	743.34	743.29	743.09	743.09	743.60	743.63	743.49	743.19	741.68	741.57	741.73
	მანძილი, მ Distance m	13.37	11.88	6.72	6.23	5.31	4.33	0.29	0.00	0.00	3.23	4.23	4.54	4.82	13.57	15.09

47+60.00

მასშტაბი 1:100
Scale 1:100



საპროექტო მონაცემები Project data	60მეტრი, მ Level m														
	მანძილი, მ Distance m														
უძველესი მონაცემები Existing data	60მეტრი, მ Level m	745.03	744.57	744.49	744.34	744.22	744.12	744.11	744.58	744.55	744.54	744.17	743.96	743.09	742.63
	მანძილი, მ Distance m	11.83	5.68	4.85	3.95	2.98	0.76	0.00	0.00	3.00	4.00	5.06	6.48	10.27	11.70

47+80.00



საპროექტო მონაცემები
MINISTRY OF REGIONAL DEVELOPMENT AND INFRASTRUCTURE OF GEORGIA
ROADS DEPARTMENT OF GEORGIA

კონსულტანტები CONSULTANTS



საქართველო
GEORGIA



გერმანია
GERMANY

საავტორიზაციო გზა: აგარა-კორნისი-ტსხინვალი კმ 1 - კმ 4; კმ 9 - კმ 16
მონაკვეთი: კმ 9 - კმ 16
Road: Agara-Kornisi-Tskhinvali km 1 - km 4; km 9 - km 16
Section: km 9 - km 16

განკვეთი
Cross section

დაამტკიცა:
APPROVED:

თარიღი
DATE

ნახაზი
DRAWING N

თარიღი
DATE

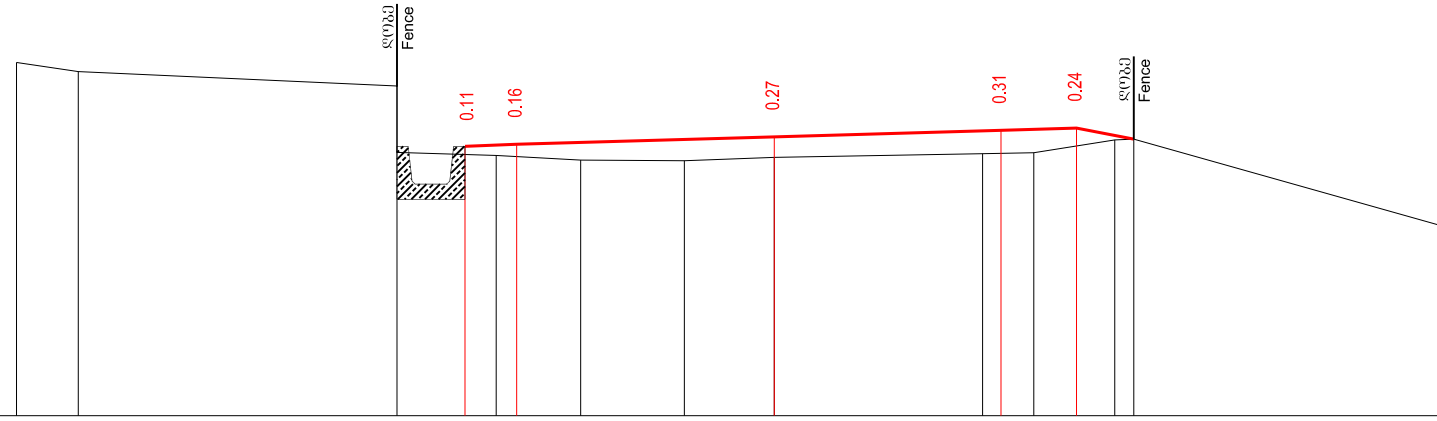
მასშტაბი
SCALE

ნახაზის ორიგინალური ზომა
ORIGINAL DRAWING SIZE A3

119

2014

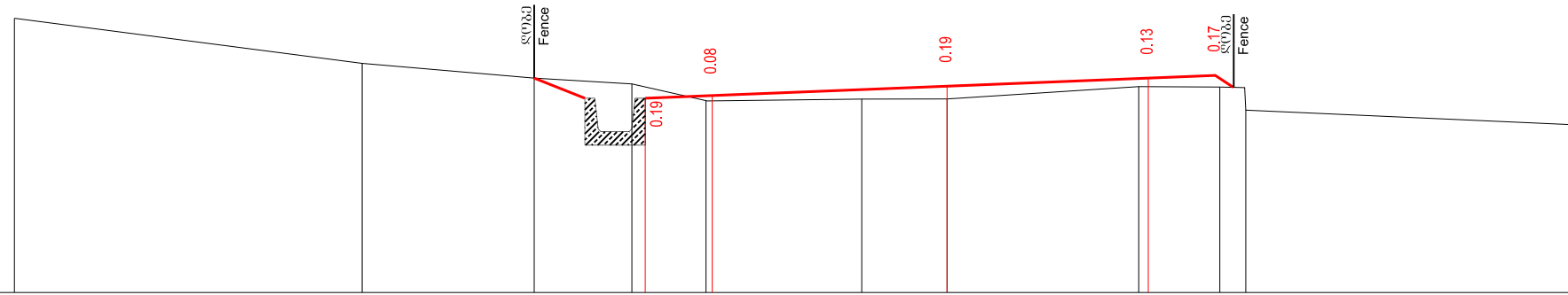
1:100



მასშტაბი 1:100
Scale 1:100

საპროექტო მონაცემები Project data	60მეტრიანი, მ Level m											
	მანძილი, მ Distance m											
უძველესი მონაცემები Existing data	60მეტრიანი, მ Level m	746.74	746.62	746.63	745.51	745.45	745.44	745.48	745.53	745.54	745.71	744.57
	მანძილი, მ Distance m	10.03	9.21	4.98	3.68	2.56	1.19	0.00	2.76	3.43	4.50	8.87

48+00.00



მასშტაბი 1:100
Scale 1:100

საპროექტო მონაცემები Project data	60მეტრიანი, მ Level m											
	მანძილი, მ Distance m											
უძველესი მონაცემები Existing data	60მეტრიანი, მ Level m	748.15	747.47	747.25	747.17	746.91	746.94	746.94	747.13	747.25	747.12	746.55
	მანძილი, მ Distance m	13.90	8.72	6.16	4.70	3.57	1.27	0.00	2.86	4.07	4.44	9.44

48+20.00



საპროექტო მონაცემები
საპროექტო მონაცემები
MINISTRY OF REGIONAL DEVELOPMENT AND INFRASTRUCTURE OF GEORGIA
ROADS DEPARTMENT OF GEORGIA

კონსულტანტები CONSULTANTS



საპროექტო
GEORGIA



გერმანია
GERMANY

საპროექტო მონაცემები: აგარა-კორმისი-ტსხინვალი კმ 1 - კმ 4; კმ 9 - კმ 16
მონაცემები: კმ 9 - კმ 16
Road: Agara-Kornisi-Tskhinvali km 1 - km 4; km 9 - km 16
Section: km 9 - km 16

განკვეთილი
Cross section

დაამტკიცა:
APPROVED:

თარიღი
DATE

ნახაზი
DRAWING N

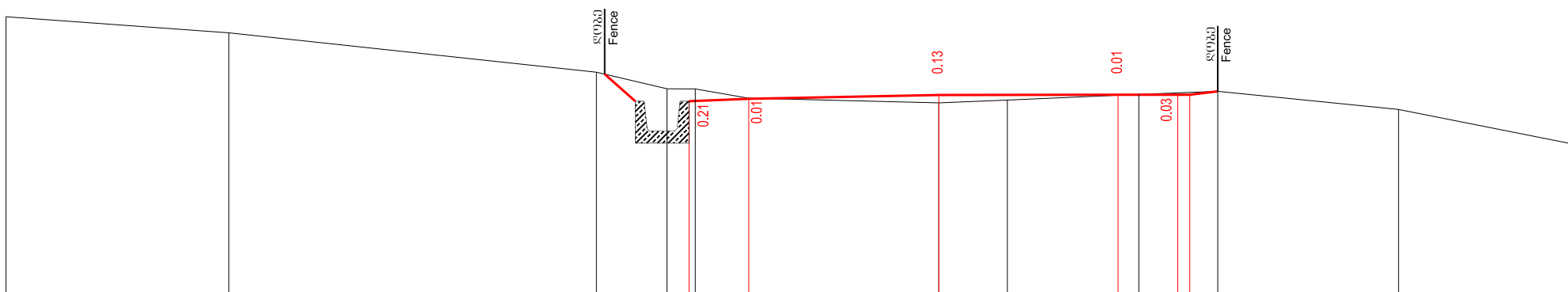
თარიღი
DATE

მასშტაბი 1:100
SCALE

ნახაზის ორიგინალური ზომა
ORIGINAL DRAWING SIZE A3

120

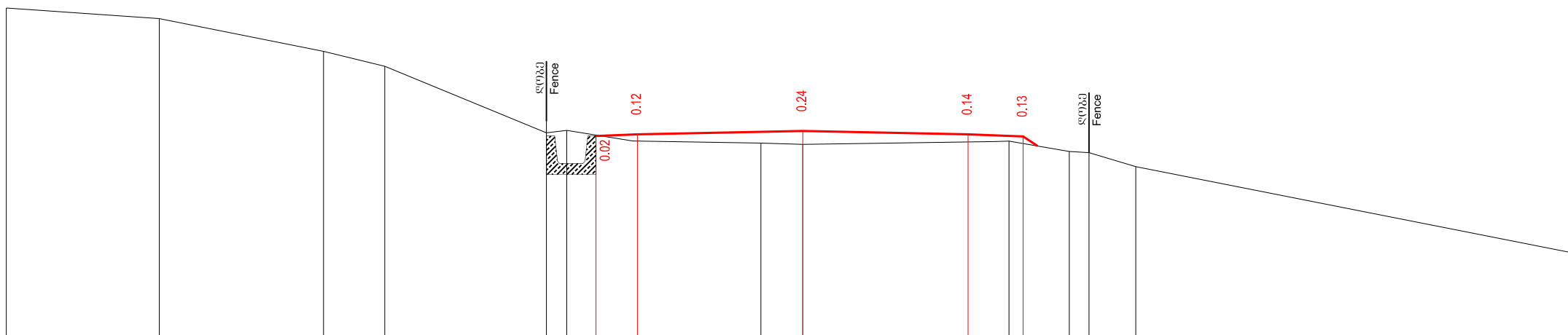
2014



მასშტაბი 1:100
Scale 1:100

საპროექტო მონაცემები Project data	მოწმულევი, მ Level m			748.49	748.53	748.60	748.60	748.60	748.66				
	მანძილი, მ Distance m			4.18	3.18	0.00	3.00	4.00	4.20				
უძველესი მონაცემები Existing data	მოწმულევი, მ Level m	749.91	749.64	748.80	748.70	748.70	748.54	748.47	748.51	748.61	748.66	748.36	747.78
	მანძილი, მ Distance m	15.61	11.88	5.73	4.54	4.07	3.19	0.00	1.15	3.35	4.67	7.89	10.59

48+40.00



მასშტაბი 1:100
Scale 1:100

საპროექტო მონაცემები Project data	მოწმულევი, მ Level m			749.97	750.00	750.06	750.00	749.96							
	მანძილი, მ Distance m			3.75	3.00	0.00	3.00	4.00							
უძველესი მონაცემები Existing data	მოწმულევი, მ Level m	752.29	752.10	751.51	751.24	750.00	750.07	749.88	749.84	749.82	749.88	749.69	749.67	749.41	747.83
	მანძილი, მ Distance m	14.46	11.68	8.70	7.59	4.65	4.28	3.08	0.76	0.00	3.74	4.84	5.19	6.04	14.07

48+60.00



საპროექტო რეგიონული განვითარებისა და ინფრასტრუქტურის სამინისტრო
საპროექტო რეგიონული განვითარებისა და ინფრასტრუქტურის სამინისტრო
MINISTRY OF REGIONAL DEVELOPMENT AND INFRASTRUCTURE OF GEORGIA
ROADS DEPARTMENT OF GEORGIA

კონსულტანტები CONSULTANTS



საქართველო
GEORGIA



გერმანია
GERMANY

საპროექტო გზა: აგარა-კომისი-ტსხინვალი კმ 1 - კმ 4; კმ 9 - კმ 16
მონაკვეთი: კმ 9 - კმ 16
Road: Agara-Kornisi-Tskhinvali km 1 - km 4; km 9 - km 16
Section: km 9 - km 16

განკვეთი
Cross section

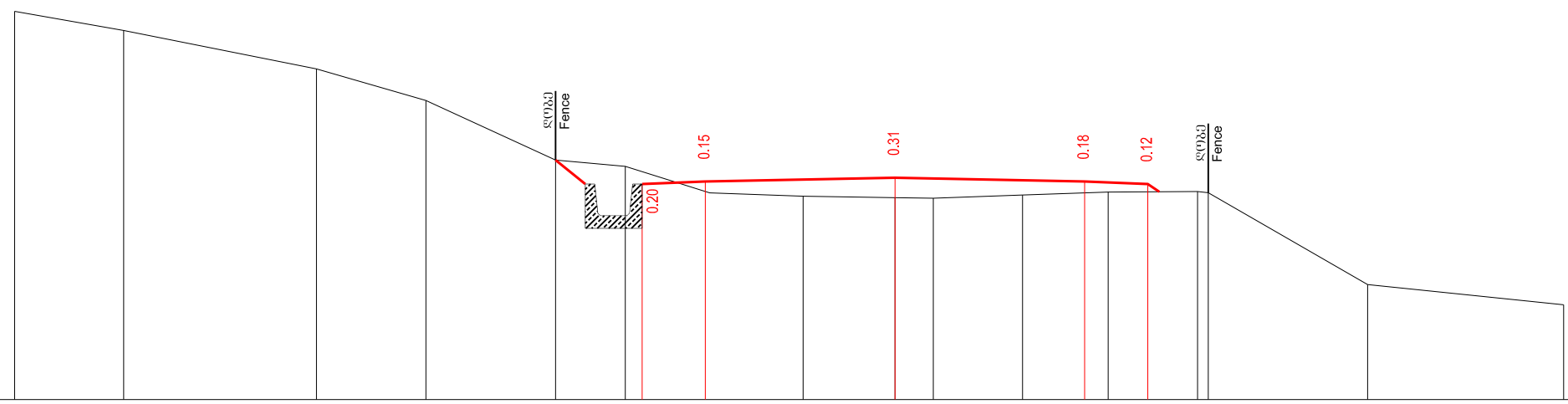
დაამტკიცა:
APPROVED:

თარიღი
DATE

ნახაზი
DRAWING N 121

თარიღი
DATE 2014

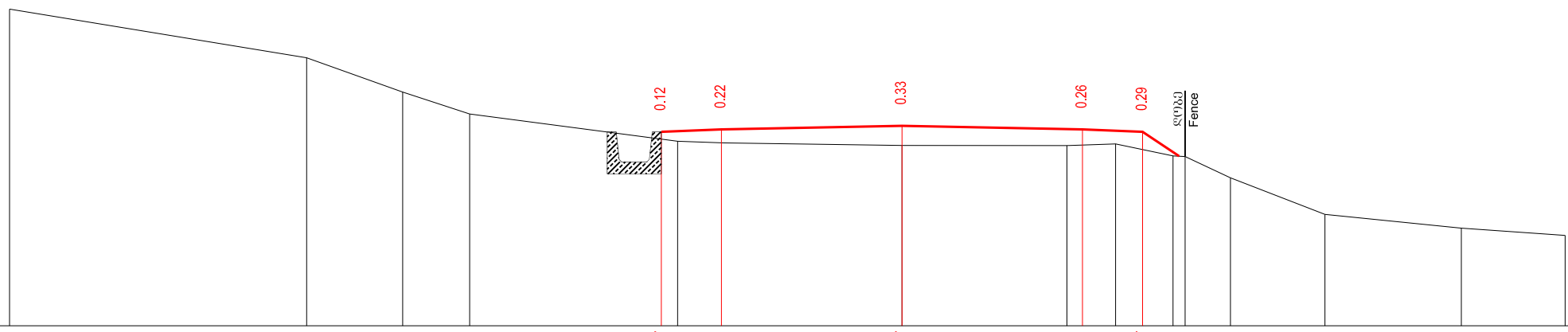
მასშტაბი 1:100
ნახაზის ორიგინალური ზომა
ORIGINAL DRAWING SIZE A3



მასშტაბი 1:100
Scale 1:100

საპროექტო მონაცემები Project data	60მუღუპი, მ Level m																	
	მანძილი, მ Distance m																	
უძველესი მონაცემები Existing data	60მუღუპი, მ Level m	754.16	753.85		753.25	752.74	751.80	751.70	751.29	751.23	751.21	751.20	751.25	751.30	751.31	751.29	749.83	749.52
	მანძილი, მ Distance m	13.93	12.20		9.15	7.42	5.37	4.27	2.93	1.45	0.00	0.61	2.02	3.37	4.79	4.96	7.48	10.58

48+80.00



მასშტაბი 1:100
Scale 1:100

საპროექტო მონაცემები Project data	60მუღუპი, მ Level m																		
	მანძილი, მ Distance m																		
უძველესი მონაცემები Existing data	60მუღუპი, მ Level m	755.00		754.19	753.62	753.26		752.81	752.78	752.74	752.74	752.74	752.76	752.57	752.56	752.20	751.59	751.36	751.24
	მანძილი, მ Distance m	14.83		9.89	8.30	7.19		3.73	2.95	0.00	2.74	3.55	4.50	4.71	5.46	7.03	9.30	11.02	

49+00.00



საქართველოს რეგიონული განვითარებისა და ინფრასტრუქტურის სამინისტრო
საქართველოს სავაჭრო-საზღვაო გზების დეპარტამენტი
MINISTRY OF REGIONAL DEVELOPMENT AND INFRASTRUCTURE OF GEORGIA
ROADS DEPARTMENT OF GEORGIA

კონსულტანტები CONSULTANTS



საქართველო
GEORGIA



გერმანია
GERMANY

სავაჭრო-საზღვაო გზა: აგარა-კორმისი-ტსხინვალი კმ 1 - კმ 4; კმ 9 - კმ 16
მონაკვეთი: კმ 9 - კმ 16
Road: Agara-Kornisi-Tskhinvali km 1 - km 4; km 9 - km 16
Section: km 9 - km 16

განკვეთი
Cross section

დაამტკიცა:
APPROVED:

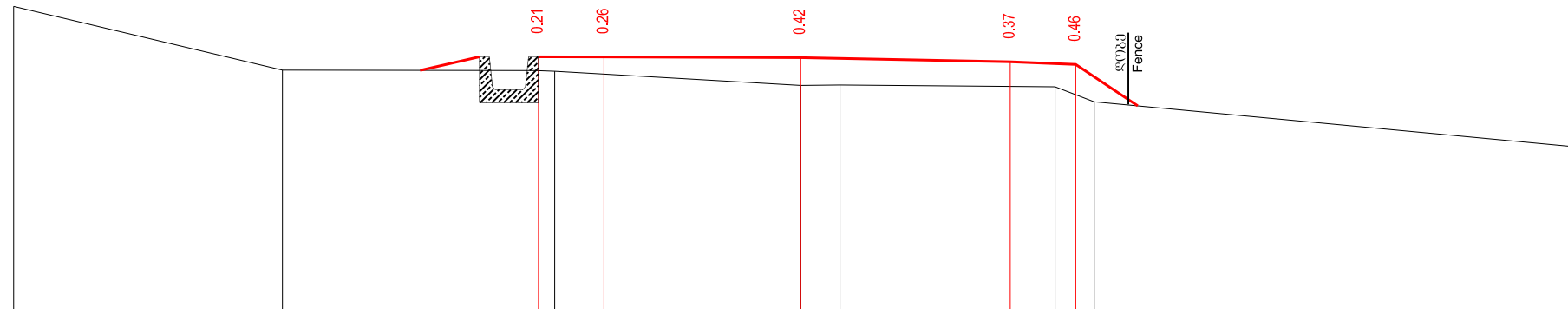
თარიღი
DATE

ნახაზი
DRAWING N 122

თარიღი
DATE 2014

მასშტაბი
SCALE 1:100

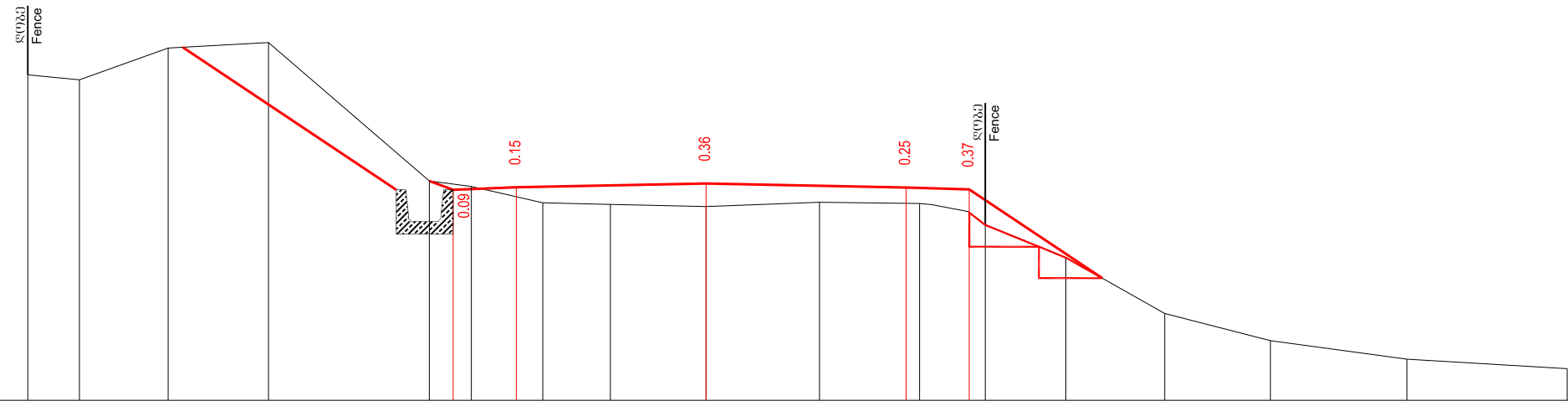
ნახაზის ორიგინალური ზომა
ORIGINAL DRAWING SIZE A3



მასშტაბი 1:100
Scale 1:100

საპროექტო მონაცემები Project data	მოშენებულია, მ Level m											
	მანძილი, მ Distance m											
უძველესი მონაცემები Existing data	მოშენებულია, მ Level m	755.54		754.57								
	მანძილი, მ Distance m	12.01		7.91		3.75		0.00	0.60		3.88	4.48

49+20.00



მასშტაბი 1:100
Scale 1:100

საპროექტო მონაცემები Project data	მოშენებულია, მ Level m																		
	მანძილი, მ Distance m																		
უძველესი მონაცემები Existing data	მოშენებულია, მ Level m	758.32	758.24	758.74	758.83	756.64	756.55	756.30	756.27	756.24	756.30	756.29	756.16	755.95	755.43	754.55	754.12	753.83	753.68
	მანძილი, მ Distance m	10.73	9.91	8.51	6.92	4.38	3.71	2.58	1.51	0.00	1.79	3.38	4.14	4.42	5.69	7.26	8.93	11.09	13.62

49+40.00



საპროექტო მონაცემები
MINISTRY OF REGIONAL DEVELOPMENT AND INFRASTRUCTURE OF GEORGIA
ROADS DEPARTMENT OF GEORGIA



საპროექტო
GEORGIA



გერმანია
GERMANY

საპროექტო მონაცემები
საპროექტო გზა: აგარა-კორნისი-ტსხინვალი კმ 1 - კმ 4; კმ 9 - კმ 16
მონაცემები: კმ 9 - კმ 16
Road: Agara-Kornisi-Tskhinvali km 1 - km 4; km 9 - km 16
Section: km 9 - km 16

განკვეთილი
Cross section

დაამტკიცა:
APPROVED:

თარიღი
DATE

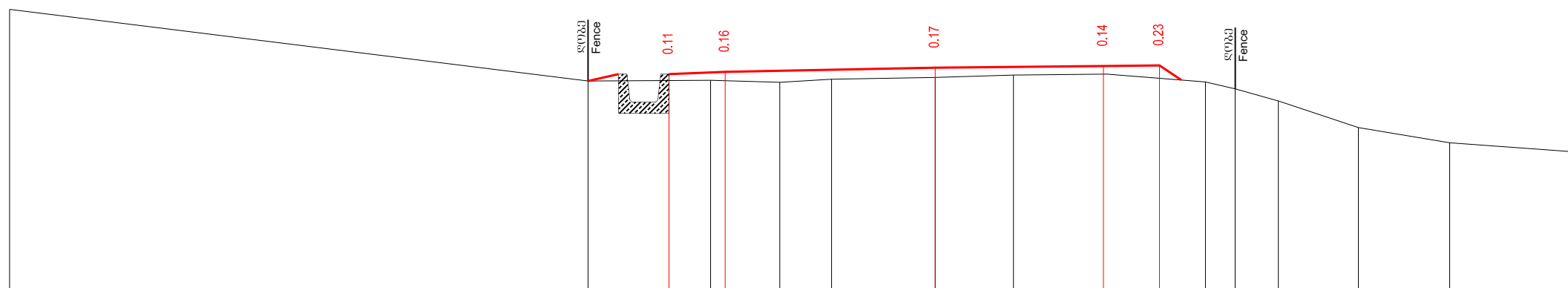
ნახაზის
DRAWING N 123

თარიღი
DATE 2014

მასშტაბი
SCALE 1:100

ნახაზის ორიგინალური ზომა
ORIGINAL DRAWING SIZE A3

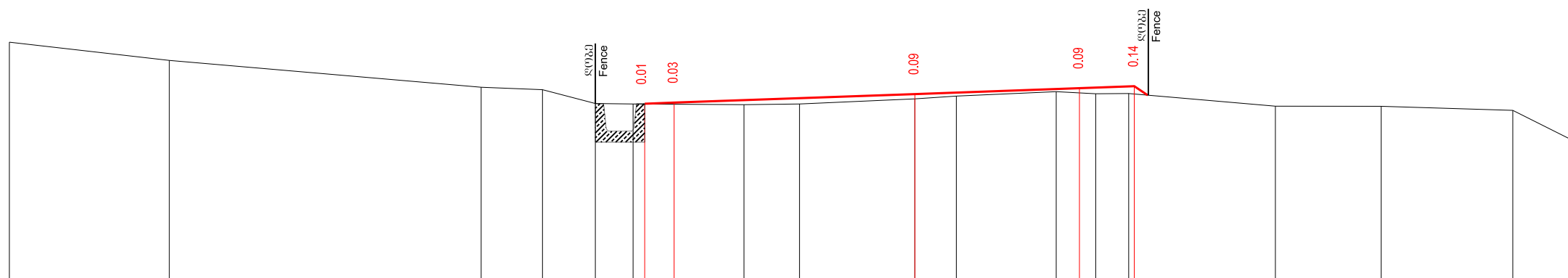
მასშტაბი 1:100
Scale 1:100



საპროექტო მონაცემები Project data	საპროექტო მონაცემები Level m															
	მანძილი Distance m															
უძველესი მონაცემები Existing data	საპროექტო მონაცემები Level m	759.47	758.19	758.31	758.20	758.17	758.22	758.25	758.29	758.31	758.17	758.05	757.83	757.36	757.09	756.92
	მანძილი Distance m	16.50	6.19	4.74	4.00	2.77	1.85	0.00	1.40	3.06	4.82	5.35	6.12	7.54	9.17	11.41

49+60.00

მასშტაბი 1:100
Scale 1:100



საპროექტო მონაცემები Project data	საპროექტო მონაცემები Level m																	
	მანძილი Distance m																	
უძველესი მონაცემები Existing data	საპროექტო მონაცემები Level m	760.98	760.25	759.76	759.72	759.47	759.46	759.45	759.46	759.55	759.60	759.68	759.65	759.65	759.42	759.42	759.34	758.73
	მანძილი Distance m	16.50	13.59	7.90	6.79	5.82	5.13	3.11	2.10	0.00	0.76	2.58	3.30	3.90	6.57	8.50	10.90	12.12

49+80.00



საპროექტო მონაცემები
MINISTRY OF REGIONAL DEVELOPMENT AND INFRASTRUCTURE OF GEORGIA
ROADS DEPARTMENT OF GEORGIA

კონსულტანტები CONSULTANTS



საქართველო
GEORGIA



გერმანია
GERMANY

საავტორიზაციო გზა: აგარა-კორნისი-ტსხინვალი კმ 1 - კმ 4; კმ 9 - კმ 16
მონაკვეთი: კმ 9 - კმ 16
Road: Agara-Kornisi-Tskhinvali km 1 - km 4; km 9 - km 16
Section: km 9 - km 16

დაამტკიცა:
APPROVED:

თარიღი
DATE

ნახაზის
DRAWING N

თარიღი
DATE

მასშტაბი
SCALE

ნახაზის ორიგინალური ზომა
ORIGINAL DRAWING SIZE A3

124

2014

1:100