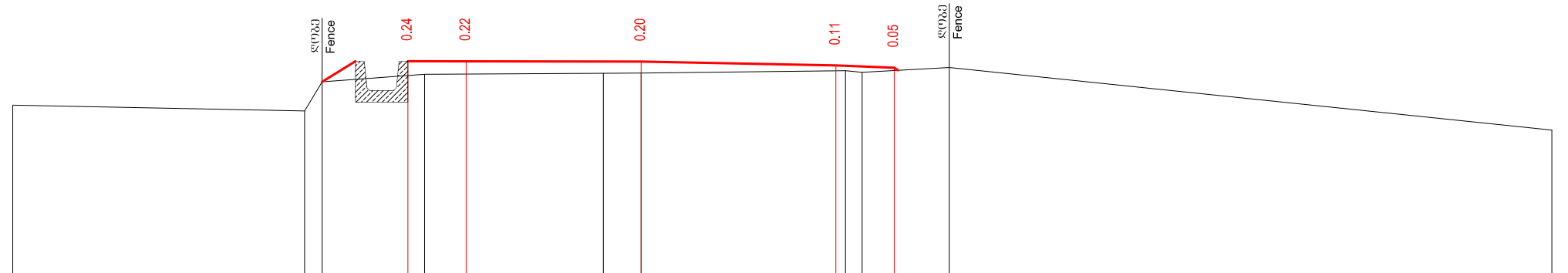


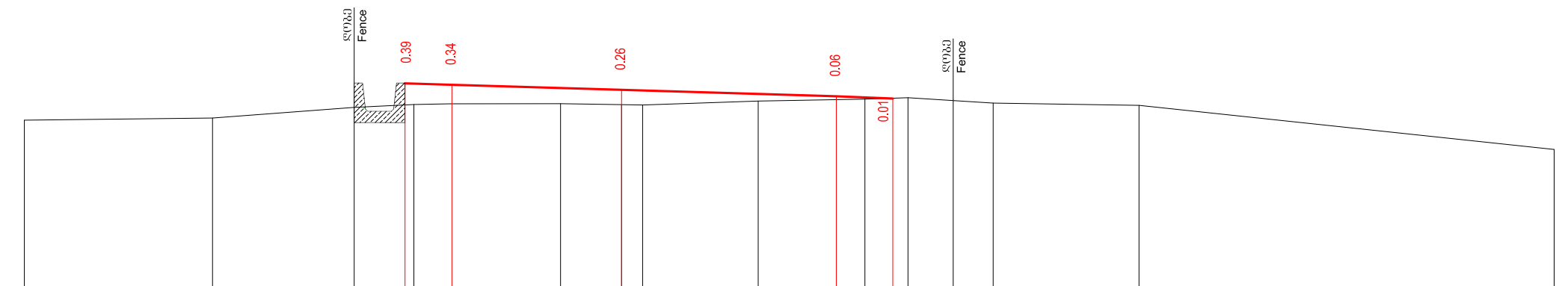
მასშტაბი 1:100
Scale 1:100



საპროექტო მონაცემები Project data	მოშენებულია, მ Level m											
	მანძილი, მ Distance m											
უძველესი მონაცემები Existing data	მოშენებულია, მ Level m	725.33		725.23 725.73								724.90
	მანძილი, მ Distance m	10.78		5.77 5.47		3.71		0.65 0.00		3.51 3.79		5.29 15.62

38+00.00

მასშტაბი 1:100
Scale 1:100



საპროექტო მონაცემები Project data	მოშენებულია, მ Level m																			
	მანძილი, მ Distance m																			
უძველესი მონაცემები Existing data	მოშენებულია, მ Level m	725.38		725.42		725.61		725.66 725.67		725.67		725.72		725.75 725.78		725.73 725.68		725.64		724.86
	მანძილი, მ Distance m	10.57		7.24		4.73		3.67 3.03		1.08 0.00 0.37		2.42		4.31 5.07		5.87 6.57		9.15		16.50

38+20.00



საპროექტო მონაცემები
საპროექტო მონაცემები
MINISTRY OF REGIONAL DEVELOPMENT AND INFRASTRUCTURE OF GEORGIA
ROADS DEPARTMENT OF GEORGIA

კონსულტანტები CONSULTANTS



საპროექტო
GEORGIA



გერმანია
GERMANY

საავტორიზაციო გზა: აგარა-კომისი-ტსხინვალი კმ 1 - კმ 4; კმ 9 - კმ 16
მონაკვეთი: კმ 9 - კმ 16
Road: Agara-Kornisi-Tskhinvali km 1 - km 4; km 9 - km 16
Section: km 9 - km 16

განკვეთი
Cross section

დაამტკიცა:
APPROVED:

თარიღი
DATE

ნახაზი
DRAWING N

თარიღი
DATE

მასშტაბი
SCALE

ნახაზის ორიგინალური ზომა
ORIGINAL DRAWING SIZE

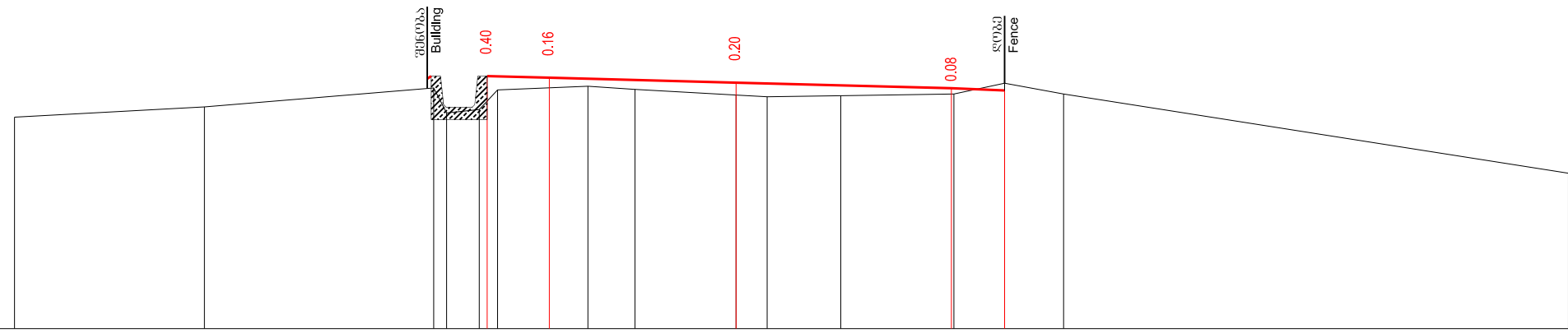
A3

95

2014

1:100

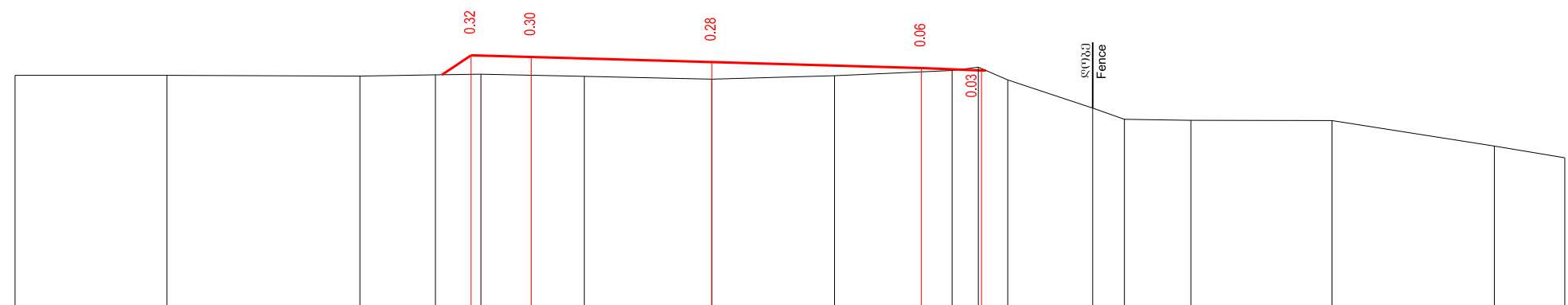
მასშტაბი 1:100
Scale 1:100



საპროექტო მონაცემები Project data	მოხვეულობა, მ Level m															
	მანძილი, მ Distance m															
უძველესი მონაცემები Existing data	მოხვეულობა, მ Level m	727.50	727.66	727.97	727.56	727.62	727.93	727.99	727.94	727.85	727.82	727.84	727.97	728.04	727.87	726.59
	მანძილი, მ Distance m	11.60	8.54	4.86	4.66	4.13	3.83	2.38	1.62	0.00	0.50	1.68	3.50	4.32	5.26	13.38

41+20.00

მასშტაბი 1:100
Scale 1:100



საპროექტო მონაცემები Project data	მოხვეულობა, მ Level m																	
	მანძილი, მ Distance m																	
უძველესი მონაცემები Existing data	მოხვეულობა, მ Level m	728.19	728.19	728.18	728.20	728.21	728.17	728.13	728.19	728.27	728.33	728.11	727.65	727.46	727.44	727.44	727.02	726.82
	მანძილი, მ Distance m	11.58	9.05	5.85	4.59	3.84	2.12	0.00	2.04	4.00	4.43	4.92	6.33	6.86	7.96	10.31	13.01	14.18

41+40.00



საპროექტო მონაცემები
საპროექტო მონაცემები
MINISTRY OF REGIONAL DEVELOPMENT AND INFRASTRUCTURE OF GEORGIA
ROADS DEPARTMENT OF GEORGIA

კონსულტანტები CONSULTANTS



KOCKS ENGINEERS

საპროექტო GEORGIA

გერმანია GERMANY

საავტორიზაციო გზა: აგარა-კორმისი-ტსხინვალი კმ 1 - კმ 4; კმ 9 - კმ 16
მონაკვეთი: კმ 9 - კმ 16
Road: Agara-Kornisi-Tskhinvali km 1 - km 4; km 9 - km 16
Section: km 9 - km 16

დაამტკიცა:
APPROVED:

თარიღი
DATE

თარიღი
DATE

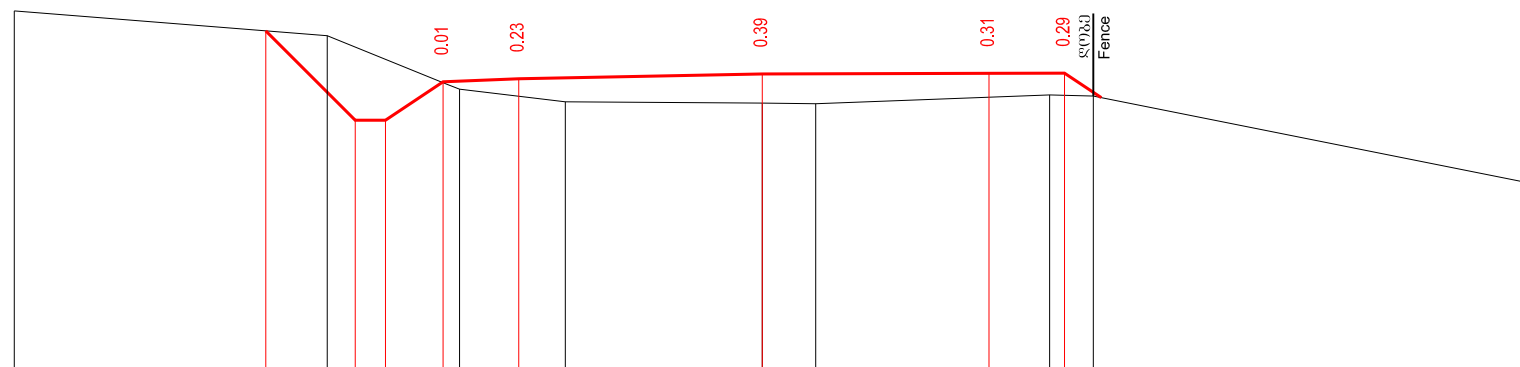
ნახაზი
DRAWING N 103

თარიღი
DATE 2014

მასშტაბი
SCALE 1:100

ნახაზის ორიგინალური ზომა
ORIGINAL DRAWING SIZE A3

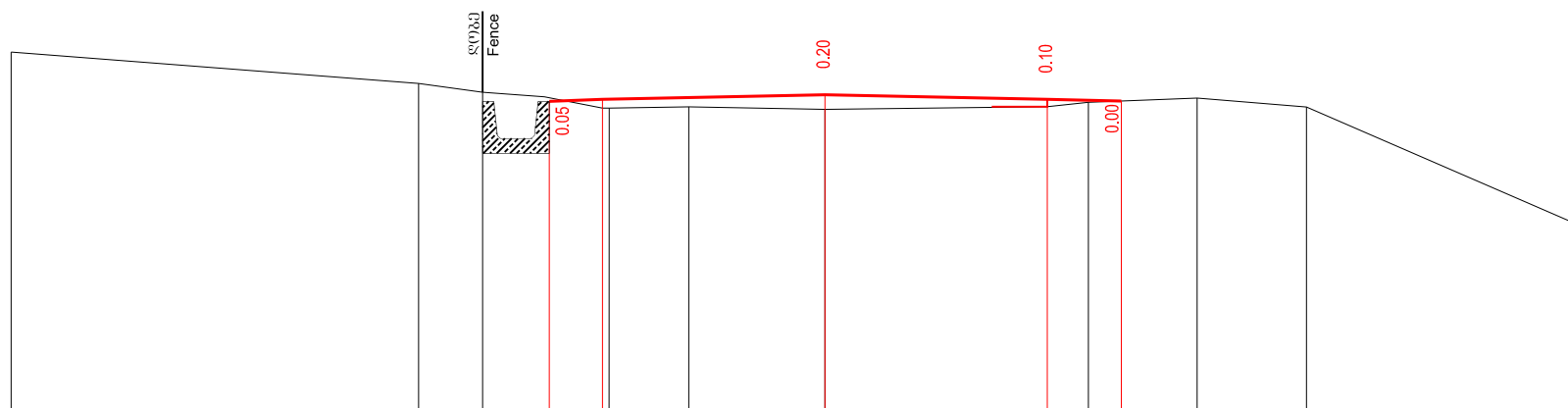
მასშტაბი 1:100
Scale 1:100



საპროექტო მონაცემები Project data	მოშენებულია, მ Level m		736.93	735.75	735.75	736.26	736.30	736.37	736.37	736.37				
	მანძილი, მ Distance m		6.57	5.38	4.99	4.22	3.22	0.00	3.00	4.00				
უძველესი მონაცემები Existing data	მოშენებულია, მ Level m	737.20		736.87		736.16		736.00		735.98	735.97	736.09	736.07	734.94
	მანძილი, მ Distance m	9.89		5.75		4.00		2.60		0.00	0.71	3.80	4.38	10.06

42+80.00

მასშტაბი 1:100
Scale 1:100



საპროექტო მონაცემები Project data	მოშენებულია, მ Level m				737.24	737.27		737.33		737.27	737.25				
	მანძილი, მ Distance m				3.72	3.00		0.00		3.00	4.00				
უძველესი მონაცემები Existing data	მოშენებულია, მ Level m	737.91		737.49	737.37	737.31	737.15	737.17		737.14	737.17	737.23	737.29	737.17	735.58
	მანძილი, მ Distance m	10.98		5.48	4.62	3.79	2.91	1.84		0.00	3.00	3.56	5.02	6.50	10.16

43+00.00



საპროექტო მონაცემები
საპროექტო მონაცემები
MINISTRY OF REGIONAL DEVELOPMENT AND INFRASTRUCTURE OF GEORGIA
ROADS DEPARTMENT OF GEORGIA

კონსულტანტები CONSULTANTS



საპროექტო
GEORGIA



გერმანია
GERMANY

საპროექტო მონაცემები: აგარა-კორნისი-ტსხინვალი კმ 1 - კმ 4; კმ 9 - კმ 16
მონაცემები: კმ 9 - კმ 16
Road: Agara-Kornisi-Tskhinvali km 1 - km 4; km 9 - km 16
Section: km 9 - km 16

განვიხილო
Cross section

დაამტკიცა:
APPROVED:

თარიღი
DATE

ნახაზი
DRAWING N

107

თარიღი
DATE

2014

მასშტაბი
SCALE

1:100

ნახაზის ორიგინალური ზომა
ORIGINAL DRAWING SIZE

A3

