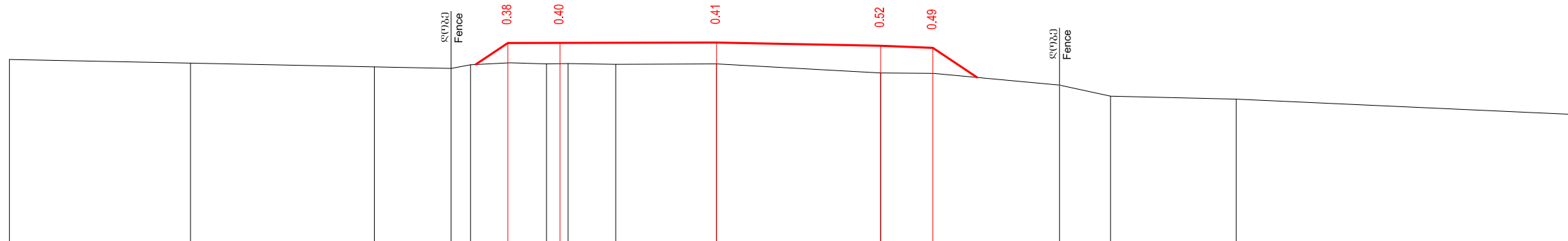


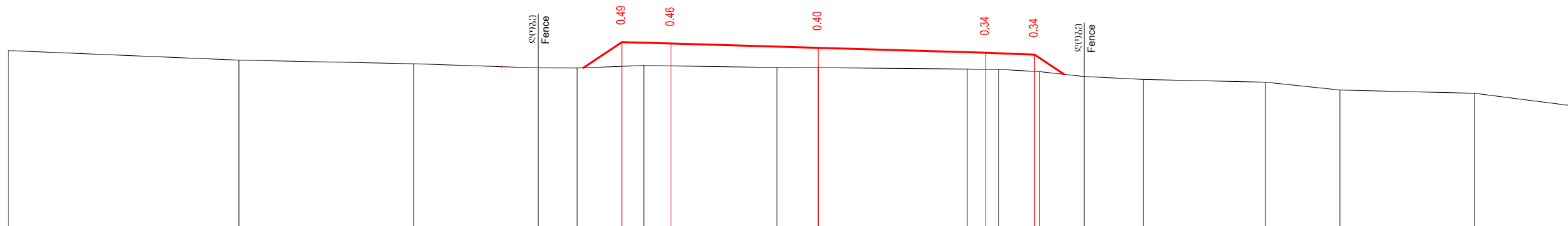
მასშტაბი 1:100
Scale 1:100



საპროექტო მონაცემები Project data	60მწიწკი, მ Level m																
	მანძილი, მ Distance m																
უძველესი მონაცემები Existing data	60მწიწკი, მ Level m	721.49	721.42	721.35	721.32	721.39	721.42	721.40	721.41	721.39	721.40	721.23	721.22	721.00	720.79	720.73	720.43
	მანძილი, მ Distance m	13.55	10.08	6.56	5.09	4.71	3.96	3.26	2.85	1.93	0.00	3.15	4.16	6.58	7.55	9.96	16.40


31+60.00

მასშტაბი 1:100
Scale 1:100



საპროექტო მონაცემები Project data	60მწიწკი, მ Level m																	
	მანძილი, მ Distance m																	
უძველესი მონაცემები Existing data	60მწიწკი, მ Level m	721.81	721.61	721.54	721.45	721.45	721.50	721.46	721.46	721.43	721.42	721.38	721.28	721.22	721.16	721.00	720.93	720.68
	მანძილი, მ Distance m	16.50	11.80	8.24	5.70	4.91	3.55	0.84	0.00	3.03	3.67	4.51	5.42	6.63	9.11	10.63	13.37	15.39

31+80.00



კონსულტანტები CONSULTANTS



საავტომობილო გზა: აგარა-კორმისი-ტსხინვალი კმ 1 - კმ 4; კმ 9 - კმ 16
Road: Agara-Kornisi-Tskhinvali km 1 - km 4; km 9 - km 16
Section: km 9 - km 16

დაამტკიცა: APPROVED:

თარიღი DATE

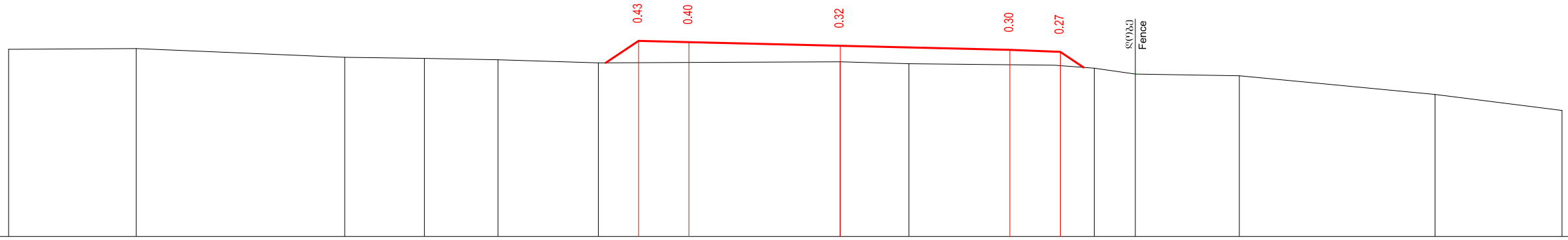
ნახაზი DRAWING N 79

თარიღი DATE 2014

მასშტაბი 1:100
ნახაზის ორიგინალური ზომა ORIGINAL DRAWING SIZE A3

განვიკვეთილი Cross section

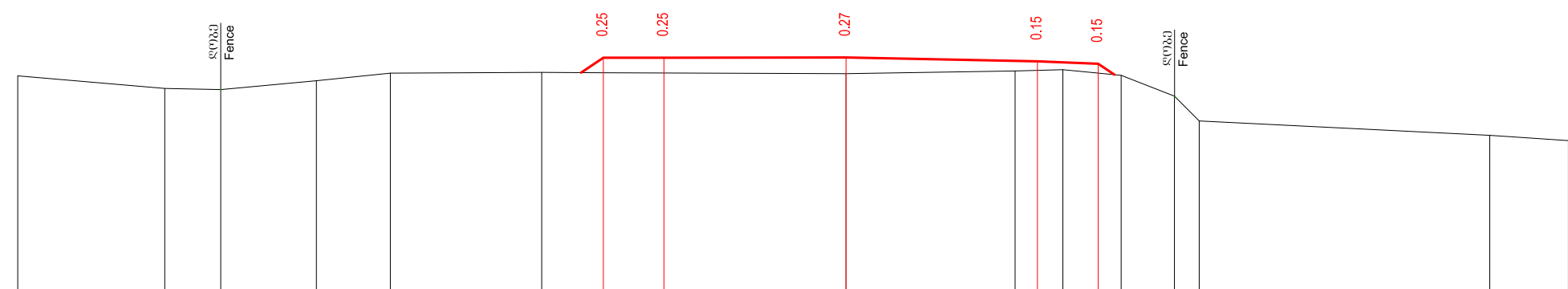
მასშტაბი 1:100
Scale 1:100



საპროექტო მონაცემები Project data	60მწეული, მ Level m														
	მანძილი, მ Distance m														
უძველესი მონაცემები Existing data	60მწეული, მ Level m	721.84	721.85	721.68	721.66	721.63	721.57	721.59	721.55	721.52	721.46	721.34	721.31	720.94	720.62
	მანძილი, მ Distance m	16.50	13.97	9.83	8.25	6.79	4.80	0.00	1.36	4.25	5.04	5.86	7.92	11.80	14.32

32+00.00

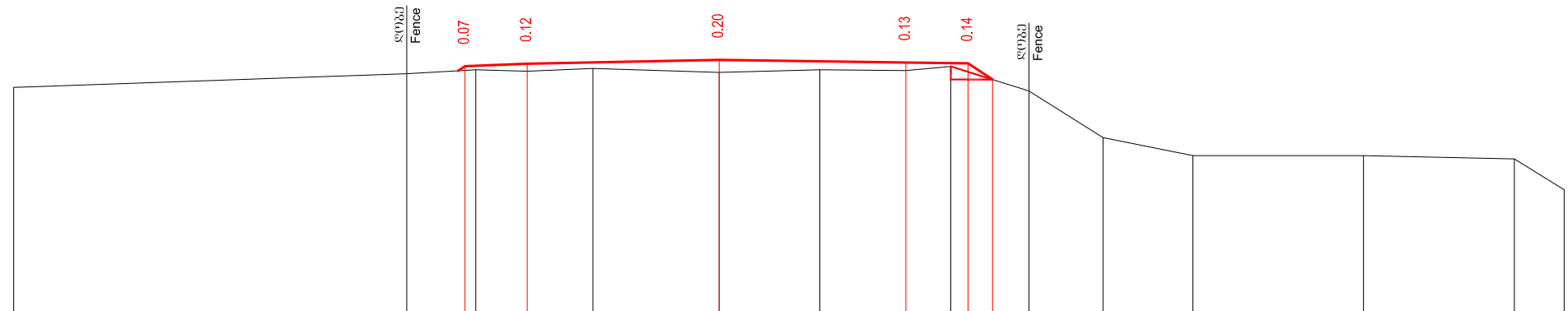
მასშტაბი 1:100
Scale 1:100



საპროექტო მონაცემები Project data	60მწეული, მ Level m														
	მანძილი, მ Distance m														
უძველესი მონაცემები Existing data	60მწეული, მ Level m	721.63	721.42	721.40	721.55	721.67	721.69	721.68	721.67	721.87	721.83	721.30	720.89	720.65	720.56
	მანძილი, მ Distance m	13.65	11.23	10.31	8.73	7.51	5.02	4.02	0.00	2.79	3.58	4.54	5.42	5.82	10.61

32+20.00

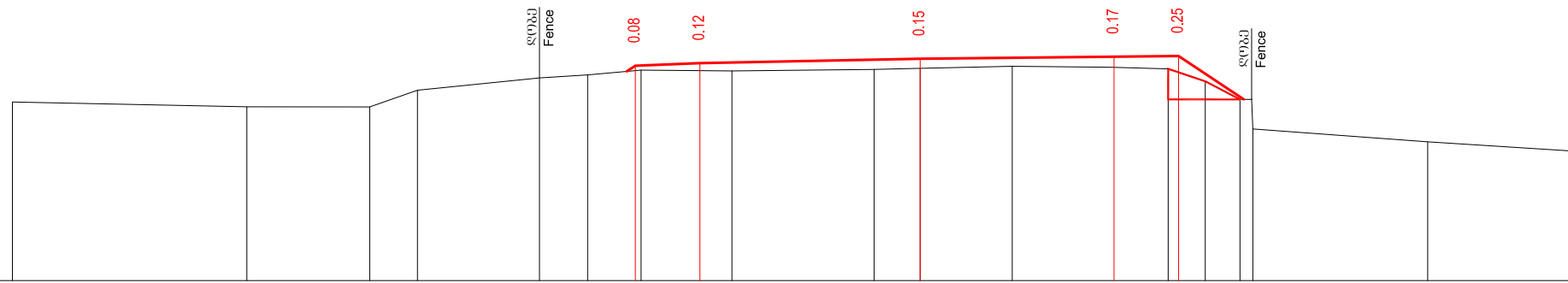
მასშტაბი 1:100
Scale 1:100



საპროექტო მონაცემები Project data	60მუღუპი, მ Level m																	
	მანძილი, მ Distance m																	
უძველესი მონაცემები Existing data	60მუღუპი, მ Level m	721.50																
	მანძილი, მ Distance m	11.33																

32+40.00

მასშტაბი 1:100
Scale 1:100



საპროექტო მონაცემები Project data	60მუღუპი, მ Level m																	
	მანძილი, მ Distance m																	
უძველესი მონაცემები Existing data	60მუღუპი, მ Level m	721.26																
	მანძილი, მ Distance m	14.05																

32+60.00



საპროექტო რეგიონული განვითარებისა და ინფრასტრუქტურის სამინისტრო
საპროექტო რეგიონული განვითარებისა და ინფრასტრუქტურის სამინისტრო
MINISTRY OF REGIONAL DEVELOPMENT AND INFRASTRUCTURE OF GEORGIA
ROADS DEPARTMENT OF GEORGIA



საპროექტო
GEORGIA



გერმანია
GERMANY

საპროექტო მონაცემები: აგარა-კორმისი-ტსხინვალი კმ 1 - კმ 4; კმ 9 - კმ 16
მონაცემები: კმ 9 - კმ 16
Road: Agara-Kornisi-Tskhinvali km 1 - km 4; km 9 - km 16
Section: km 9 - km 16

განკვეთილი
Cross section

დაამტკიცა:
APPROVED:

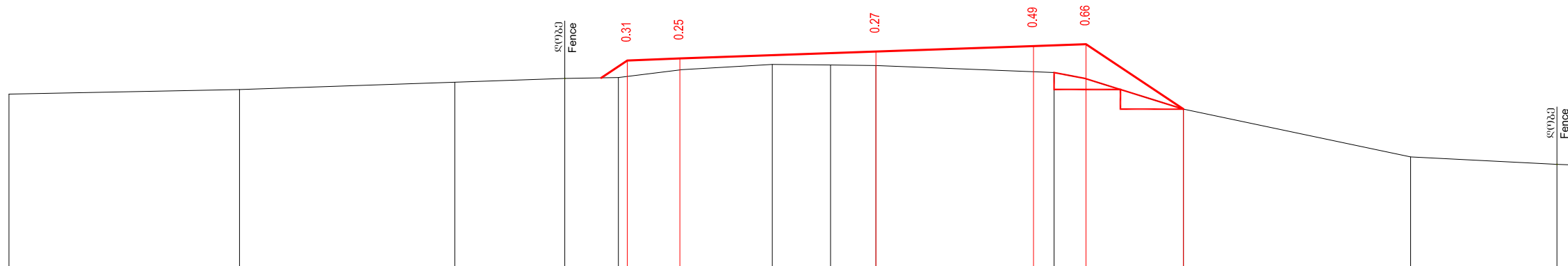
თარიღი
DATE

ნახაზის
DRAWING N 81

თარიღი
DATE 2014

მასშტაბი 1:100
SCALE 1:100
ნახაზის ორიგინალური ზომა
ORIGINAL DRAWING SIZE A3

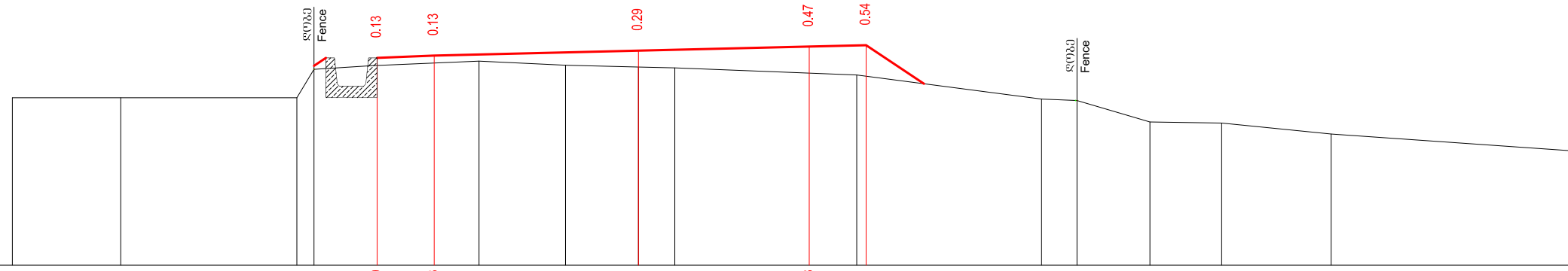
მასშტაბი 1:100
Scale 1:100



საპროექტო მონაცემები Project data	სიღრმე, მ Level m															
	მანძილი, მ Distance m															
უძველესი მონაცემები Existing data	სიღრმე, მ Level m	721.10	721.19	721.33	721.40	721.42	721.57	721.67	721.66	721.65	721.51	721.40	720.82	719.91	719.76	719.75
	მანძილი, მ Distance m	16.50	12.11	8.02	5.92	4.90	3.69	1.97	0.86	0.00	3.39	3.97	5.85	10.18	12.96	13.32

32+80.00

მასშტაბი 1:100
Scale 1:100



საპროექტო მონაცემები Project data	სიღრმე, მ Level m																
	მანძილი, მ Distance m																
უძველესი მონაცემები Existing data	სიღრმე, მ Level m	721.09	721.09	721.09	721.59	721.65	721.73	721.66	721.63	721.61	721.49	721.06	721.04	720.66	720.64	720.45	720.15
	მანძილი, მ Distance m	10.99	9.09	6.00	5.70	4.69	2.80	1.28	0.00	0.64	3.83	7.08	7.70	8.98	10.24	12.16	16.50

33+00.00



საპროექტო მონაცემები
საპროექტო მონაცემები
MINISTRY OF REGIONAL DEVELOPMENT AND INFRASTRUCTURE OF GEORGIA
ROADS DEPARTMENT OF GEORGIA

კონსულტანტები
CONSULTANTS



KOCKS
ENGINEERS

საქართველო
GEORGIA

გერმანია
GERMANY

საავტორიზაციო გზა: აგარა-კორმისი-ტსხინვალი კმ 1 - კმ 4; კმ 9 - კმ 16
მონაკვეთი: კმ 9 - კმ 16
Road: Agara-Kornisi-Tskhinvali km 1 - km 4; km 9 - km 16
Section: km 9 - km 16

განკვეთი
Cross section

დაამტკიცა:
APPROVED:

თარიღი
DATE

ნახაზი
DRAWING N

თარიღი
DATE

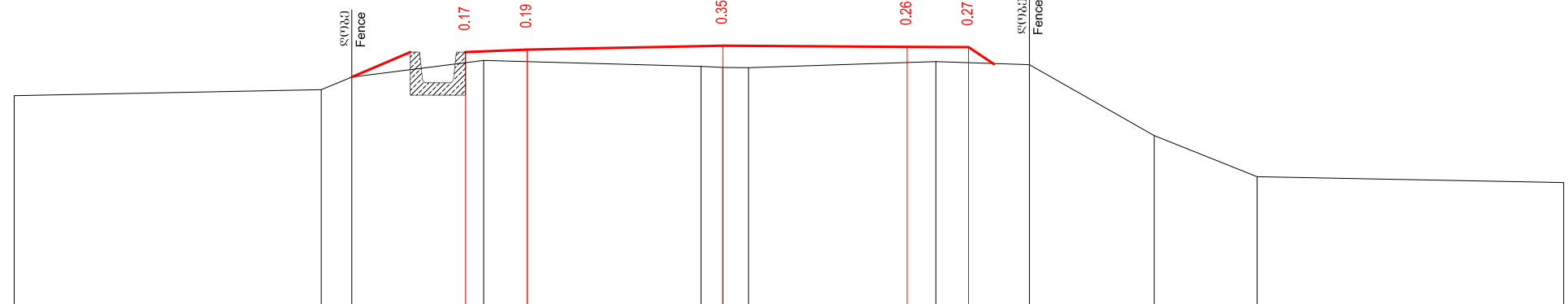
მასშტაბი 1:100
SCALE 1:100

ნახაზის ორიგინალური ზომა
ORIGINAL DRAWING SIZE A3

82

2014

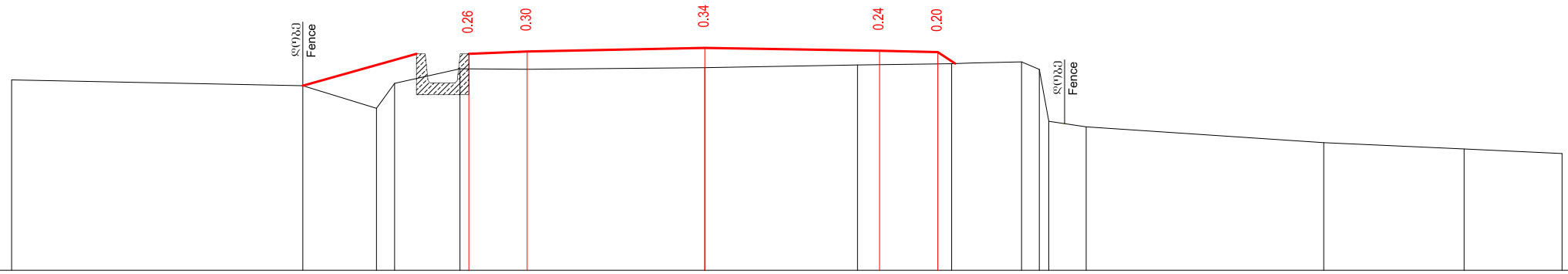
მასშტაბი 1:100
Scale 1:100



საპროექტო მონაცემები Project data	საპროექტო მონაცემები Level m																				
	მანძილი Distance m																				
უძველესი მონაცემები Existing data	საპროექტო მონაცემები Level m	721.14		721.24	721.44																719.73
	მანძილი Distance m	11.53		6.54	6.04		3.89			0.35	0.00	0.42		3.47		4.99		7.02		8.70	13.68

33+20.00

მასშტაბი 1:100
Scale 1:100



საპროექტო მონაცემები Project data	საპროექტო მონაცემები Level m																							
	მანძილი Distance m																							
უძველესი მონაცემები Existing data	საპროექტო მონაცემები Level m	721.49		721.39	721.00	721.43																		
	მანძილი Distance m	11.90		6.90	5.63	5.32		4.20	3.03		0.00		2.62		4.24		5.44	5.74	5.90	6.54		10.62	13.03	14.71

33+40.00



საპროექტო მონაცემები
MINISTRY OF REGIONAL DEVELOPMENT AND INFRASTRUCTURE OF GEORGIA
ROADS DEPARTMENT OF GEORGIA

კონსულტანტები CONSULTANTS



საპროექტო
GEORGIA



გერმანია
GERMANY

საავტორიზაციო გზა: აგარა-კორნისი-ტსხინვალი კმ 1 - კმ 4; კმ 9 - კმ 16
მონაკვეთი: კმ 9 - კმ 16
Road: Agara-Kornisi-Tskhinvali km 1 - km 4; km 9 - km 16
Section: km 9 - km 16

განკვეთი
Cross section

დაამტკიცა:
APPROVED:

თარიღი
DATE

ნახაზის
DRAWING N

83

თარიღი
DATE

2014

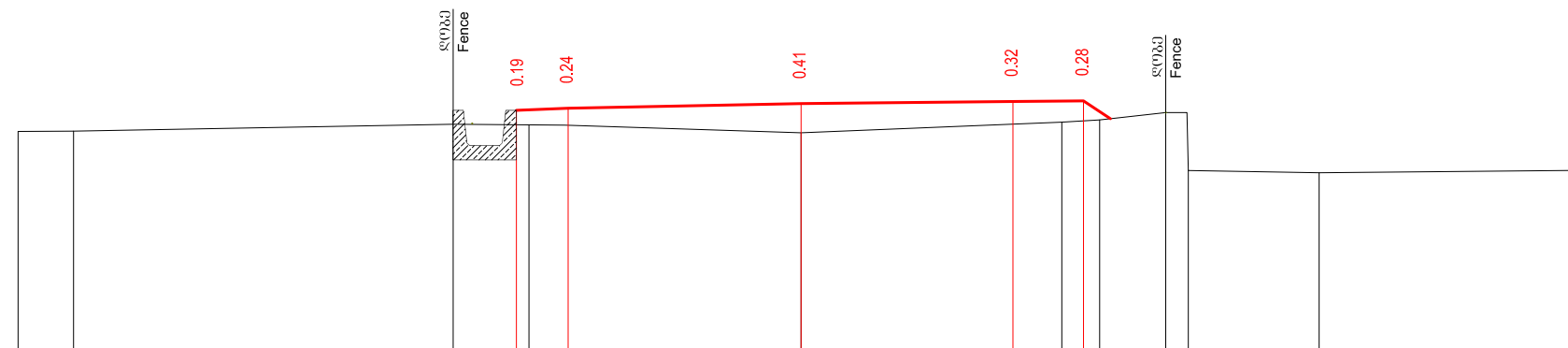
მასშტაბი
SCALE

1:100

ნახაზის ორიგინალური ზომა
ORIGINAL DRAWING SIZE

A3

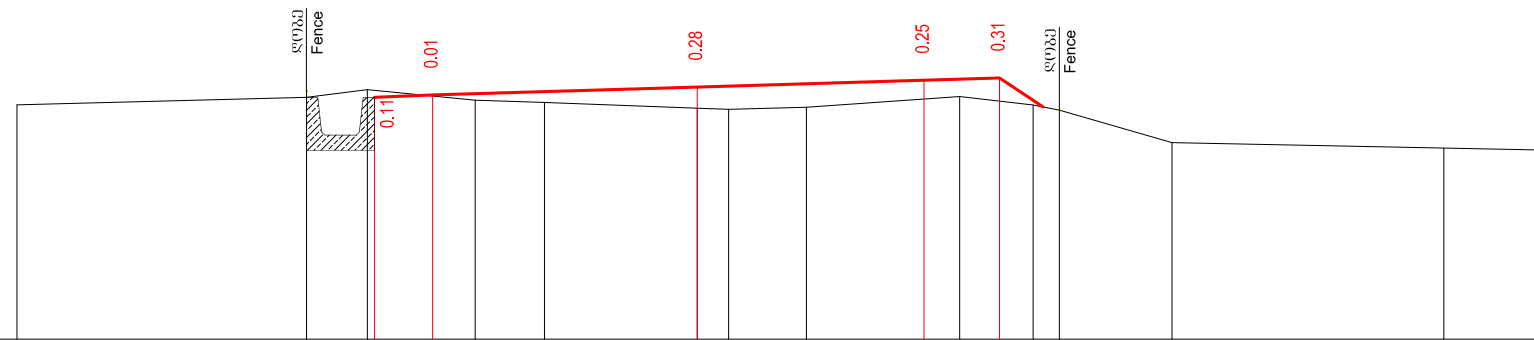
მასშტაბი 1:100
Scale 1:100



საპროექტო მონაცემები Project data	60მეტრი, მ Level m												
	მანძილი, მ Distance m												
უძველესი მონაცემები Existing data	60მეტრი, მ Level m	721.76	721.77	721.86	721.85	721.85	721.74	721.89	721.92	722.03	722.03	721.18	721.21
	მანძილი, მ Distance m	11.08	10.30	4.92	3.85	3.35	0.00	3.69	4.23	5.16	5.46	7.33	11.03


33+60.00

მასშტაბი 1:100
Scale 1:100



საპროექტო მონაცემები Project data	60მეტრი, მ Level m														
	მანძილი, მ Distance m														
უძველესი მონაცემები Existing data	60მეტრი, მ Level m	722.08	722.18	722.28	722.14	722.11	722.03	722.02	722.05	722.19	722.08	722.01	721.58	721.51	721.48
	მანძილი, მ Distance m	9.00	5.17	4.36	2.94	2.02	0.00	0.42	1.44	3.47	4.44	4.79	6.28	9.88	11.26

33+80.00



კონსულტანტები CONSULTANTS



KOCKS ENGINEERS

საქართველო
GEORGIA

გერმანია
GERMANY

საავტომობილო გზა: აგარა-კორმისი-ტსხინვალი კმ 1 - კმ 4; კმ 9 - კმ 16
მონაკვეთი: კმ 9 - კმ 16
Road: Agara-Kornisi-Tskhinvali km 1 - km 4; km 9 - km 16
Section: km 9 - km 16

დაამტკიცა:
APPROVED:

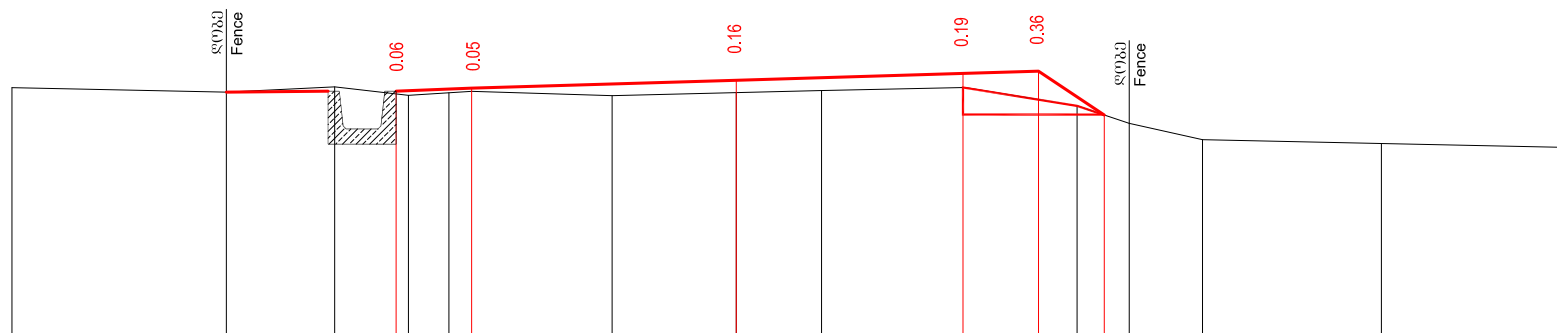
თარიღი
DATE

ნახაზი
DRAWING N 84

თარიღი
DATE 2014

მასშტაბი 1:100
ნახაზის ორიგინალური ზომა
ORIGINAL DRAWING SIZE A3

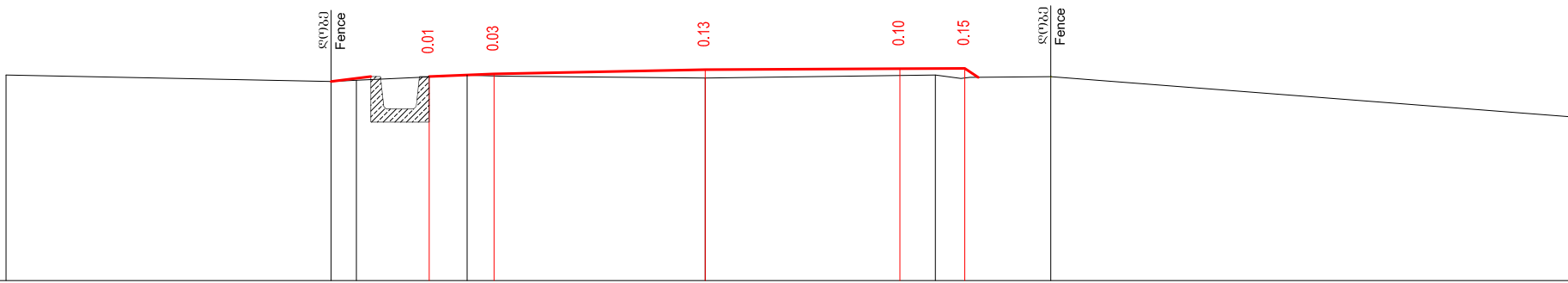
მასშტაბი 1:100
Scale 1:100



საპროექტო მონაცემები Project data	საპროექტო Level	მ															
	მანძილი Distance	მ															
უპატონო მონაცემები Existing data	საპროექტო Level	მ	722.42	722.36	722.43	722.37	722.41	722.36	722.31	722.38	722.42	722.28	722.18	721.94	721.73	721.68	721.62
	მანძილი Distance	მ	9.58	6.75	5.31	4.50	3.50	1.64	0.00	1.13	3.03	3.97	4.51	5.20	6.17	8.53	11.15

34+00.00

მასშტაბი 1:100
Scale 1:100



საპროექტო მონაცემები Project data	საპროექტო Level	მ												
	მანძილი Distance	მ												
უპატონო მონაცემები Existing data	საპროექტო Level	მ	722.67	722.57	722.59	722.65	722.69	722.67	722.66	722.75	722.77	722.77	722.65	722.01
	მანძილი Distance	მ	10.77	5.76	5.37	4.25	3.25	3.67	3.17	0.00	3.55	3.94	5.32	13.57

34+20.00



საპროექტოს რეგიონული განვითარებისა და ინფრასტრუქტურის სამინისტრო
საპროექტოს სავტორიზებული გზების დეპარტამენტი
MINISTRY OF REGIONAL DEVELOPMENT AND INFRASTRUCTURE OF GEORGIA
ROADS DEPARTMENT OF GEORGIA

კონსულტანტები CONSULTANTS



საპროექტო
GEORGIA



გერმანია
GERMANY

საავტორიზებელი გზა: აგარა-კორმისი-ტსხინვალი კმ 1 - კმ 4; კმ 9 - კმ 16
მოწყობის კმ 9 - კმ 16
Road: Agara-Kornisi-Tskhinvali km 1 - km 4; km 9 - km 16
Section: km 9 - km 16

დაამტკიცა:
APPROVED:

თარიღი
DATE

ნახაზის
DRAWING N

85

თარიღი
DATE

2014

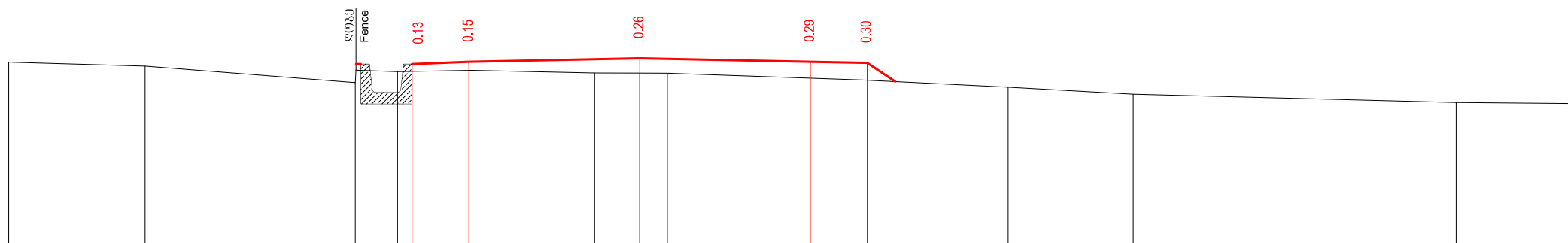
მასშტაბი
SCALE

1:100

ნახაზის ორიგინალური ზომა
ORIGINAL DRAWING SIZE

A3

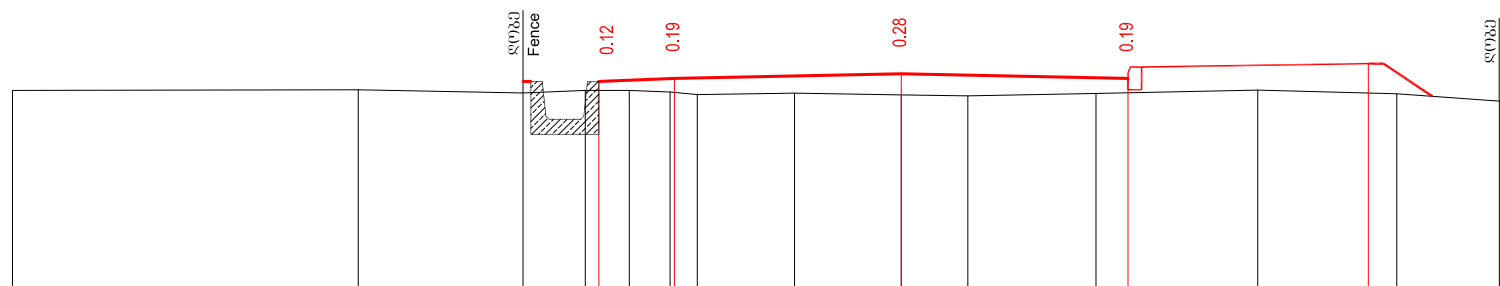
მასშტაბი 1:100
Scale 1:100



საპროექტო მონაცემები Project data	60მეტრი, მ Level m																			
	მანძილი, მ Distance m																			
უძველესი მონაცემები Existing data	60მეტრი, მ Level m	722.97	722.90	722.83	722.80	722.82	722.78	722.77	722.77	722.66	722.53	722.41	722.26	722.24						
	მანძილი, მ Distance m	11.10	8.70	4.99	4.26	2.95	0.79	0.00	0.48	3.91	6.48	8.68	14.36	16.50						

34+40.00

მასშტაბი 1:100
Scale 1:100



საპროექტო მონაცემები Project data	60მეტრი, მ Level m																			
	მანძილი, მ Distance m																			
უძველესი მონაცემები Existing data	60მეტრი, მ Level m	723.13	723.14	723.09	723.13	723.13	723.11	723.07	723.09	723.07	723.06	723.09	723.13	723.08	722.99					
	მანძილი, მ Distance m	11.76	7.18	5.00	4.18	3.60	3.06	2.70	1.41	0.00	0.88	2.58	4.72	6.56	7.91					

34+60.00



საპროექტო მონაცემები
MINISTRY OF REGIONAL DEVELOPMENT AND INFRASTRUCTURE OF GEORGIA
ROADS DEPARTMENT OF GEORGIA



საპროექტო
GEORGIA

CONSULTANTS



გერმანია
GERMANY

საპროექტო გზა: აგარა-კორნისი-ტყუინვალი კმ 1 - კმ 4; კმ 9 - კმ 16
მონაცემები: კმ 9 - კმ 16
Road: Agara-Kornisi-Tskhinvali km 1 - km 4; km 9 - km 16
Section: km 9 - km 16

განკვეთილი
Cross section

დაამტკიცა:
APPROVED:

თარიღი
DATE

ნახაზი
DRAWING N

86

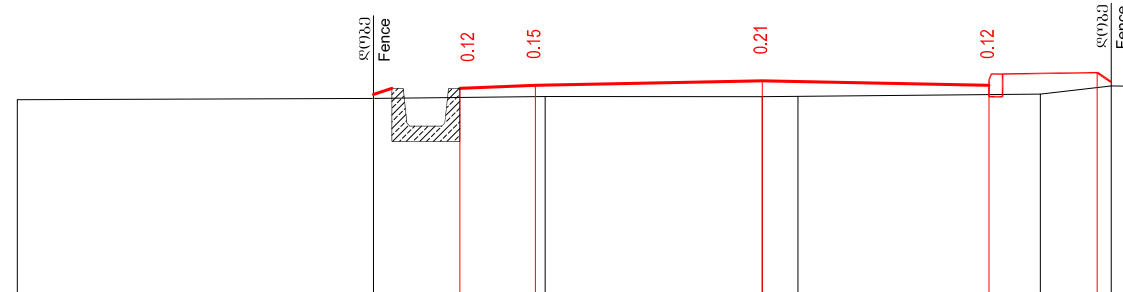
თარიღი
DATE

2014

მასშტაბი 1:100
SCALE

ნახაზის ორიგინალური ზომა
ORIGINAL DRAWING SIZE A3

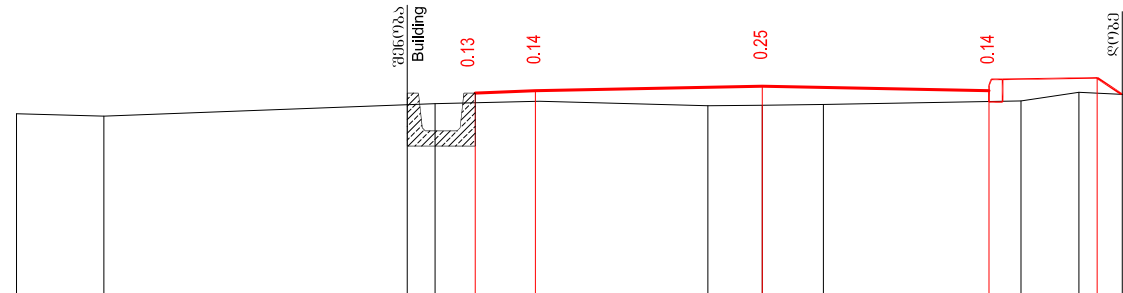
მასშტაბი 1:100
Scale 1:100



საპროექტო მონაცემები Project data	მოშენების დონე Level m										
	მანძილის დონე Distance m										
უძველესი მონაცემები Existing data	მოშენების დონე Level m	723.42	723.43	723.46	723.46	723.46	723.49	723.60	723.59		
	მანძილის დონე Distance m	9.86	5.14	2.87	0.00	0.47	3.68	4.62	4.97		

34+80.00

მასშტაბი 1:100
Scale 1:100



საპროექტო მონაცემები Project data	მოშენების დონე Level m										
	მანძილის დონე Distance m										
უძველესი მონაცემები Existing data	მოშენების დონე Level m	723.62	723.59	723.74	723.75	723.72	723.73	723.74	723.79	723.90	723.87
	მანძილის დონე Distance m	9.87	8.71	4.70	4.33	2.95	0.72	0.00	0.81	3.42	4.19

35+00.00



საპროექტო მონაცემები
MINISTRY OF REGIONAL DEVELOPMENT AND INFRASTRUCTURE OF GEORGIA
ROADS DEPARTMENT OF GEORGIA

კონსულტანტები CONSULTANTS



საქართველო
GEORGIA



გერმანია
GERMANY

საავტორული გზა: აგარა-კორმისი-ტსხინვალი კმ 1 - კმ 4; კმ 9 - კმ 16
მონაკვეთი: კმ 9 - კმ 16
Road: Agara-Kornisi-Tskhinvali km 1 - km 4; km 9 - km 16
Section: km 9 - km 16

განკვეთი
Cross section

დაამტკიცა:
APPROVED:

თარიღი
DATE

ნახაზი
DRAWING N

87

თარიღი
DATE

2014

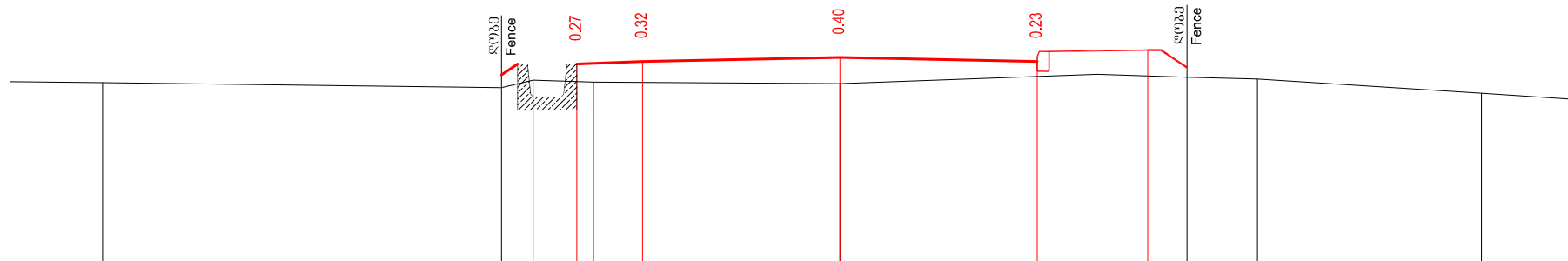
მასშტაბი
SCALE

1:100

ნახაზის ორიგინალური ზომა
ORIGINAL DRAWING SIZE

A3

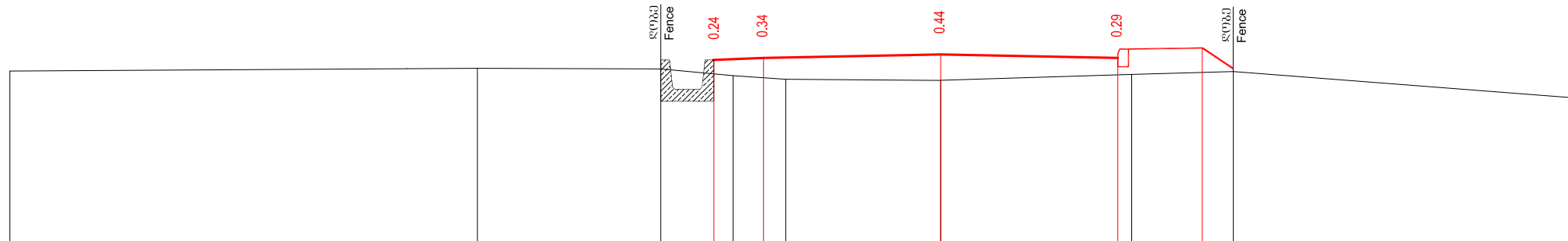
მასშტაბი 1:100
Scale 1:100



საპროექტო მონაცემები Project data	60მწეული, მ Level m																			
	მანძილი, მ Distance m																			
უძველესი მონაცემები Existing data	60მწეული, მ Level m	723.93	723.92		723.84	723.95			723.90		724.04	724.00	723.97		723.76	723.66				
	მანძილი, მ Distance m	12.62	11.21		5.14	4.66			0.00		3.91	5.28	6.35		9.75	11.26				


35+20.00

მასშტაბი 1:100
Scale 1:100



საპროექტო მონაცემები Project data	60მწეული, მ Level m																			
	მანძილი, მ Distance m																			
უძველესი მონაცემები Existing data	60მწეული, მ Level m	724.33		724.38		724.37			724.18		724.28		724.33							
	მანძილი, მ Distance m	15.76		7.84		4.74			0.00		3.23		4.95							10.84

35+40.00



კონსულტანტები CONSULTANTS



KOCKS ENGINEERS

საქართველო GEORGIA

გერმანია GERMANY

საავტორიზაციო გზა: აგარა-კორნისი-ტსხინვალი კმ 1 - კმ 4; კმ 9 - კმ 16
მონაკვეთი: კმ 9 - კმ 16
Road: Agara-Kornisi-Tskhinvali km 1 - km 4; km 9 - km 16
Section: km 9 - km 16

დაამტკიცა: APPROVED:

თარიღი DATE

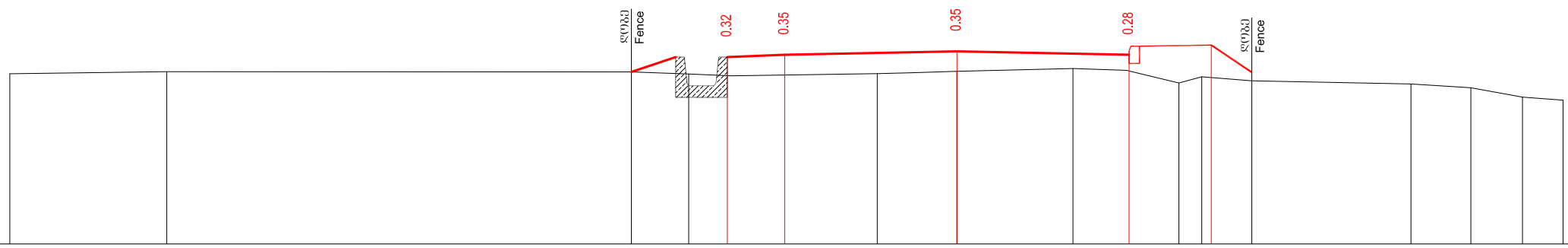
ნახაზი DRAWING N 88

თარიღი DATE 2014

მასშტაბი SCALE 1:100

ნახაზის ორიგინალური ზომა ORIGINAL DRAWING SIZE A3

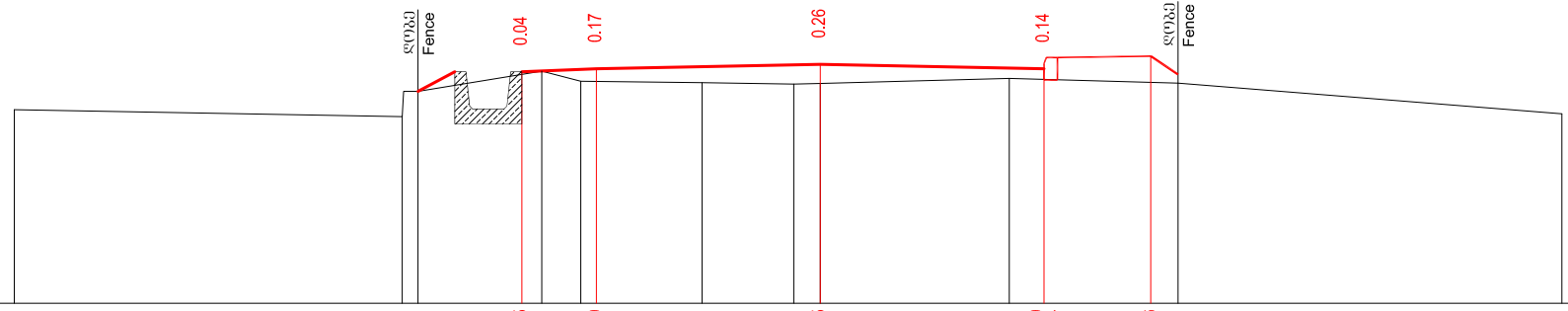
მასშტაბი 1:100
Scale 1:100



საპროექტო მონაცემები Project data	60მეტრიანი მანძილი Level m																
	მანძილი Distance m																
უძველესი მონაცემები Existing data	60მეტრიანი მანძილი Level m	724.54	724.58	724.58	724.54	724.51	724.55	724.59	724.64	724.60	724.38	724.49	724.42	724.37	724.30	724.14	724.08
	მანძილი Distance m	16.50	13.77	5.67	4.67	3.93	1.39	0.00	2.02	2.95	3.87	4.27	5.14	7.91	8.96	9.85	10.56

35+60.00

მასშტაბი 1:100
Scale 1:100



საპროექტო მონაცემები Project data	60მეტრიანი მანძილი Level m															
	მანძილი Distance m															
უძველესი მონაცემები Existing data	60მეტრიანი მანძილი Level m	724.64	724.55	724.89	724.89	725.16	725.02	725.00	724.98	724.99	725.06	725.00	724.59			
	მანძილი Distance m	10.80	5.60	5.58	5.39	3.73	3.21	1.58	0.35	0.00	2.54	4.80	9.94			

35+80.00



საპროექტო მონაცემები
საპროექტო მონაცემები
MINISTRY OF REGIONAL DEVELOPMENT AND INFRASTRUCTURE OF GEORGIA
ROADS DEPARTMENT OF GEORGIA

კონსულტანტები CONSULTANTS



საპროექტო
GEORGIA



გერმანია
GERMANY

საპროექტო მონაცემები გზა: აგარა-კორმისი-ტსხინვალი კმ 1 - კმ 4; კმ 9 - კმ 16
მონაცემები: კმ 9 - კმ 16
Road: Agara-Kornisi-Tskhinvali km 1 - km 4; km 9 - km 16
Section: km 9 - km 16

განვიხილოთ
Cross section

დასტურებული
APPROVED:

თარიღი
DATE

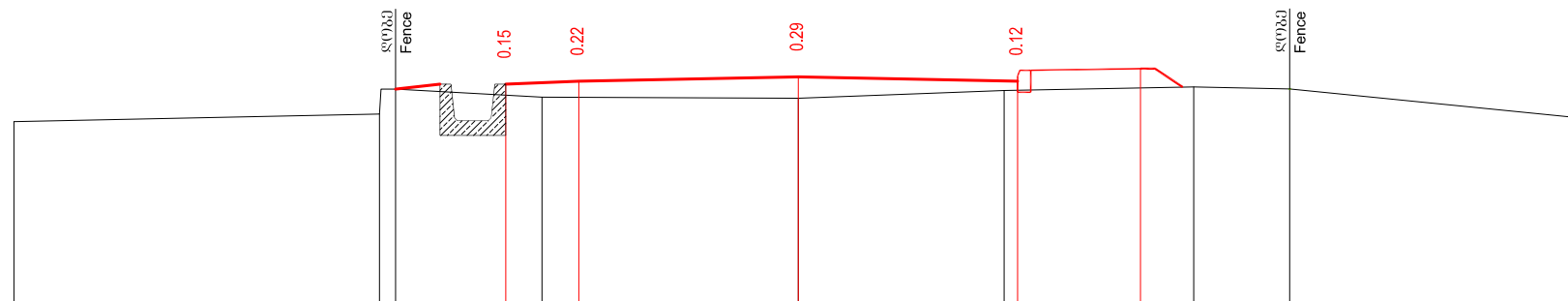
ნახაზის
DRAWING N 89

თარიღი
DATE 2014

მასშტაბი
SCALE 1:100

ნახაზის ორიგინალური ზომა
ORIGINAL DRAWING SIZE A3

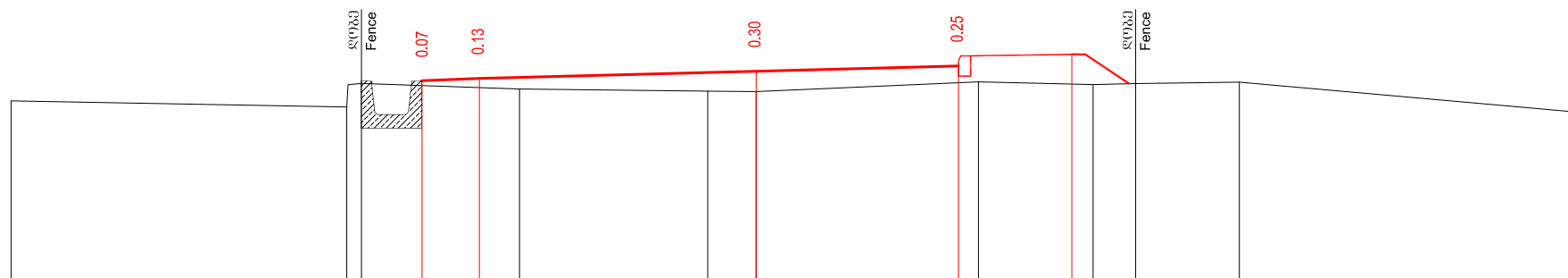
მასშტაბი 1:100
Scale 1:100



საპროექტო მონაცემები Project data	სიმაღლე, მ Level m											
	მანძილი, მ Distance m											
უძველესი მონაცემები Existing data	სიმაღლე, მ Level m	724.96	725.06 725.40 725.40	725.29	725.28	725.38	725.43	725.40	725.01			
	მანძილი, მ Distance m	10.73	5.73 3.11 3.51	3.50	0.00	2.81	5.41	6.72	10.72			

36+00.00

მასშტაბი 1:100
Scale 1:100



საპროექტო მონაცემები Project data	სიმაღლე, მ Level m											
	მანძილი, მ Distance m											
უძველესი მონაცემები Existing data	სიმაღლე, მ Level m	725.45	725.36 725.69 725.71	725.62	725.59	725.58	725.73	725.69	725.70	725.72	725.27	
	მანძილი, მ Distance m	11.04	6.07 6.95 5.85	3.51	0.72	0.00	3.30	5.00	5.63	7.16	12.28	

36+20.00



საპროექტო რეგიონული განვითარებისა და ინფრასტრუქტურის სამინისტრო
საპროექტო რეგიონული განვითარებისა და ინფრასტრუქტურის სამინისტრო
MINISTRY OF REGIONAL DEVELOPMENT AND INFRASTRUCTURE OF GEORGIA
ROADS DEPARTMENT OF GEORGIA

კონსულტანტები CONSULTANTS



საპროექტო
GEORGIA



გერმანია
GERMANY

საპროექტო გზა: აგარა-კორნისი-ტსხინვალი კმ 1 - კმ 4; კმ 9 - კმ 16
მონაკვეთი: კმ 9 - კმ 16
Road: Agara-Kornisi-Tskhinvali km 1 - km 4; km 9 - km 16
Section: km 9 - km 16

განკვეთი
Cross section

დაამტკიცა:
APPROVED:

თარიღი
DATE

ნახაზი
DRAWING N

90

თარიღი
DATE

2014

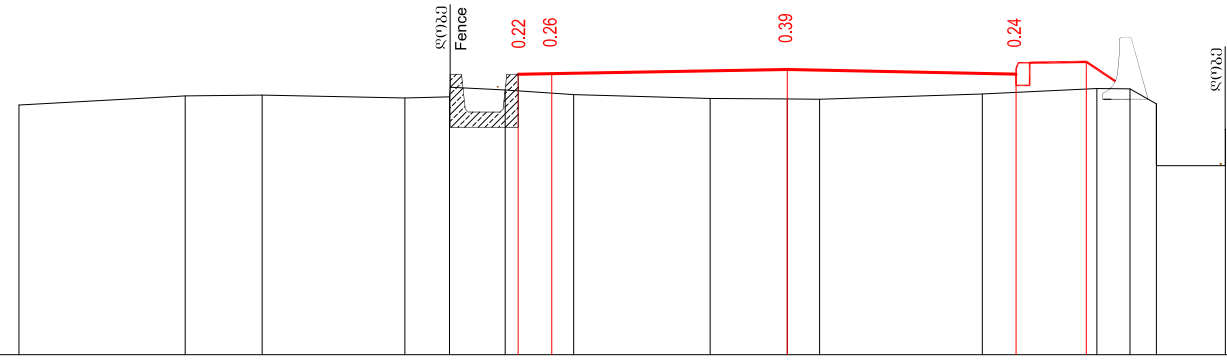
მასშტაბი
SCALE

1:100

ნახაზის ორიგინალური ზომა
ORIGINAL DRAWING SIZE

A3

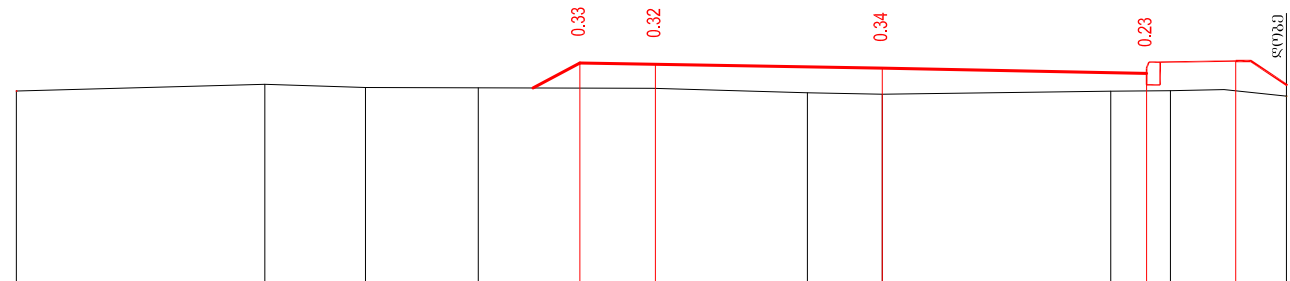
მასშტაბი 1:100
Scale 1:100



საპროექტო მონაცემები Project data	60მეტრი, მ Level m																				
	მანძილი, მ Distance m																				
უძველესი მონაცემები Existing data	60მეტრი, მ Level m	725.72	725.84	725.85	725.81	725.83	725.95	725.92	725.86	725.81	725.80	725.80	725.87	725.94	725.93	725.73	724.92	724.94	725.40		
	მანძილი, მ Distance m	10.16	7.96	6.95	5.06	4.47	4.46	3.73	2.83	1.02	0.00	0.43	2.58	4.10	4.54	4.88	4.98	5.73	5.78		

36+40.00

მასშტაბი 1:100
Scale 1:100



საპროექტო მონაცემები Project data	60მეტრი, მ Level m																				
	მანძილი, მ Distance m																				
უძველესი მონაცემები Existing data	60მეტრი, მ Level m	726.12	726.21	726.17	726.16	726.15	726.10	726.08	726.14	726.12	726.12	726.14	726.05								
	მანძილი, მ Distance m	11.45	8.17	6.84	5.34	3.04	0.99	0.00	3.02	3.81	4.52	5.35									

36+60.00



საპროექტო მონაცემები
MINISTRY OF REGIONAL DEVELOPMENT AND INFRASTRUCTURE OF GEORGIA
ROADS DEPARTMENT OF GEORGIA

კონსულტანტები CONSULTANTS



საქართველო
GEORGIA



გერმანია
GERMANY

საპროექტო გზის სახელი: აგარა-კორმისი-ტსხინვალი კმ 1 - კმ 4; კმ 9 - კმ 16
მონაკვეთი: კმ 9 - კმ 16
Road: Agara-Kornisi-Tskhinvali km 1 - km 4; km 9 - km 16
Section: km 9 - km 16

განკვეთი
Cross section

დაამტკიცა:
APPROVED:

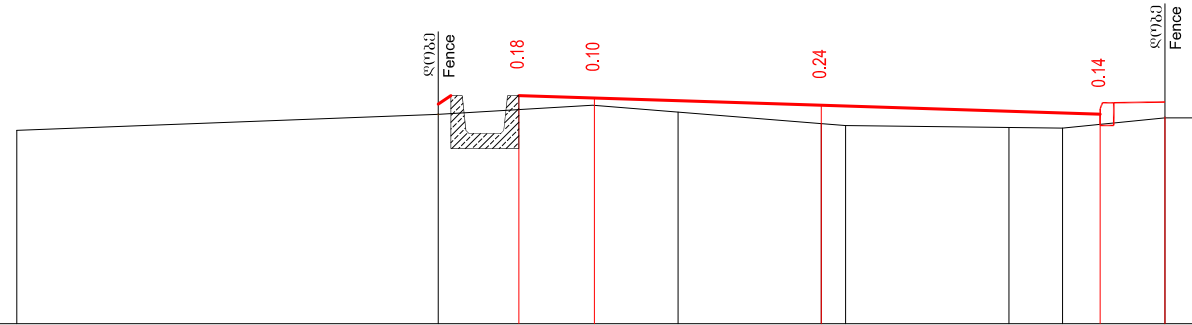
თარიღი
DATE

ნახაზის
DRAWING N 91

თარიღი
DATE 2014

მასშტაბი 1:100
ნახაზის ორიგინალური ზომა
ORIGINAL DRAWING SIZE A3

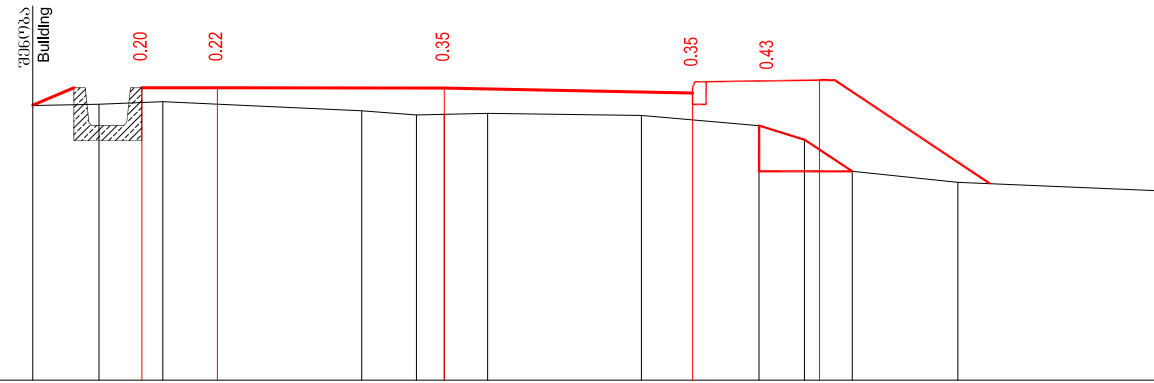
მასშტაბი 1:100
Scale 1:100



საპროექტო მონაცემები Project data	მოშენებულია, მ Level m	
	მანძილი, მ Distance m	
უძველესი მონაცემები Existing data	მოშენებულია, მ Level m	726.24
	მანძილი, მ Distance m	10.64

36+80.00

მასშტაბი 1:100
Scale 1:100



საპროექტო მონაცემები Project data	მოშენებულია, მ Level m	
	მანძილი, მ Distance m	
უძველესი მონაცემები Existing data	მოშენებულია, მ Level m	726.41
	მანძილი, მ Distance m	5.44

37+00.00



საპროექტო მონაცემები
საპროექტო მონაცემები
MINISTRY OF REGIONAL DEVELOPMENT AND INFRASTRUCTURE OF GEORGIA
ROADS DEPARTMENT OF GEORGIA

კონსულტანტები CONSULTANTS



საქართველო
GEORGIA



გერმანია
GERMANY

საავტორიზაციო გზა: აგარა-კორნისი-ტსხინვალი კმ 1 - კმ 4; კმ 9 - კმ 16
მონაკვეთი: კმ 9 - კმ 16
Road: Agara-Kornisi-Tskhinvali km 1 - km 4; km 9 - km 16
Section: km 9 - km 16

განკვეთი
Cross section

დაამტკიცა:
APPROVED:

თარიღი
DATE

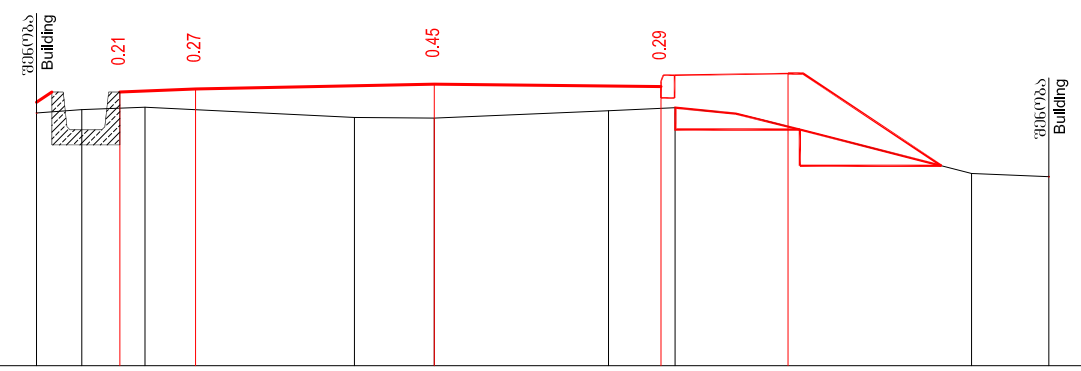
ნახაზი
DRAWING N

თარიღი
DATE

მასშტაბი
SCALE

ნახაზის ორიგინალური ზომა
ORIGINAL DRAWING SIZE

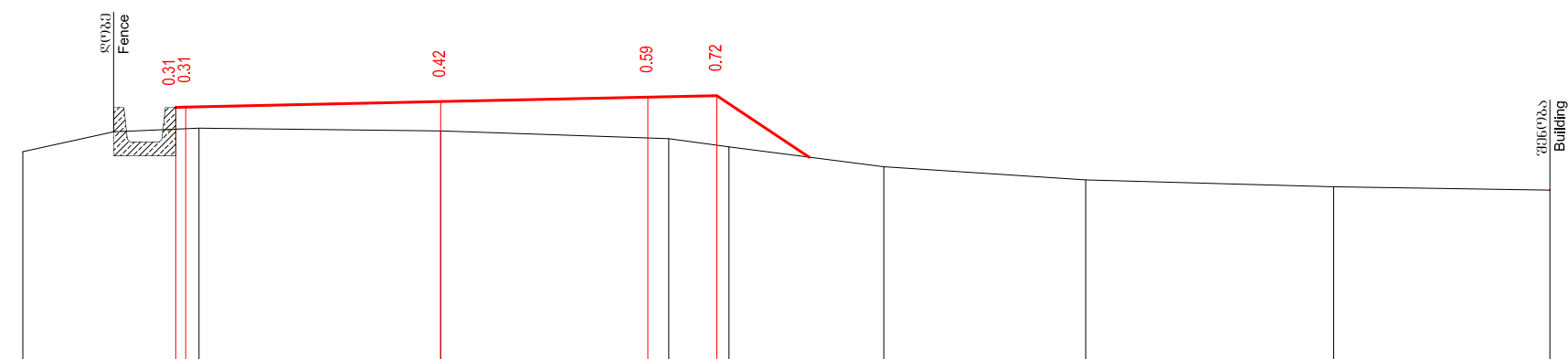
A3



მასშტაბი 1:100
Scale 1:100

საპროექტო მონაცემები Project data	საპროექტო მონაცემები Level m																							
	მანძილი, მ Distance m																							
შეპოვებული მონაცემები Existing data	საპროექტო მონაცემები Level m	726.25	726.30	726.33		726.19		726.19		726.28	726.32	726.24		725.45	725.41									
	მანძილი, მ Distance m	5.26	4.66	3.83		1.06		0.00		2.31	3.19	3.99		7.11	8.13									



37+20.00



მასშტაბი 1:100
Scale 1:100

საპროექტო მონაცემები Project data	საპროექტო მონაცემები Level m																							
	მანძილი, მ Distance m																							
შეპოვებული მონაცემები Existing data	საპროექტო მონაცემები Level m	725.82	726.11	726.11	726.16		726.12		726.01	725.89		725.60		725.41	725.26									
	მანძილი, მ Distance m	6.05	4.73	4.73	3.50		0.00		3.30	4.17		6.42		9.34	12.93									

37+40.00

 საქართველოს რეგიონული განვითარებისა და ინფრასტრუქტურის სამინისტრო საქართველოს სავაჭრომობილური გზების დეპარტამენტი MINISTRY OF REGIONAL DEVELOPMENT AND INFRASTRUCTURE OF GEORGIA ROADS DEPARTMENT OF GEORGIA	კონსულტანტები CONSULTANTS  KOCKS ENGINEERS გერმანია GERMANY	სავაჭრომობილური გზა: აგარა-კორნისი-ცხივწალი კმ 1 - კმ 4; კმ 9 - კმ 16 მონაკვეთი: კმ 9 - კმ 16 Road: Agara-Kornisi-Tskhinvali km 1 - km 4; km 9 - km 16 Section: km 9 - km 16 განივი კვეთილი Cross section	დაამტკიცა: APPROVED: თარიღი DATE	ნახაზის DRAWING N 93 თარიღი DATE 2014	მასშტაბი SCALE 1:100 ნახაზის ორიგინალური ზომა ORIGINAL DRAWING SIZE A3
				თარიღი DATE	