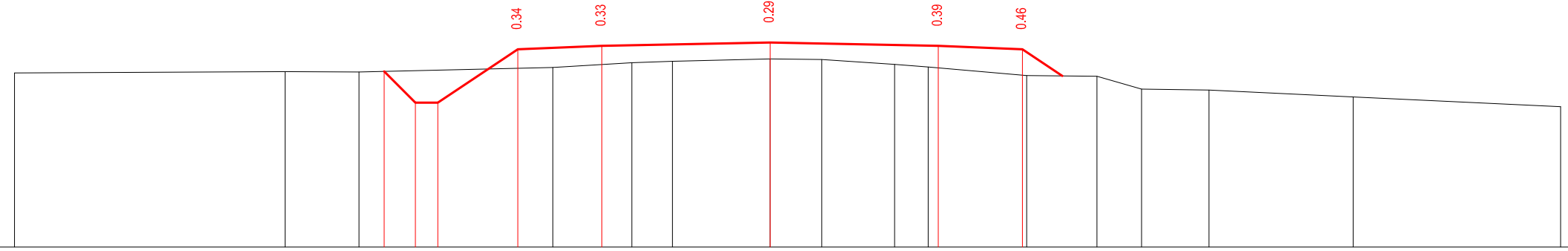


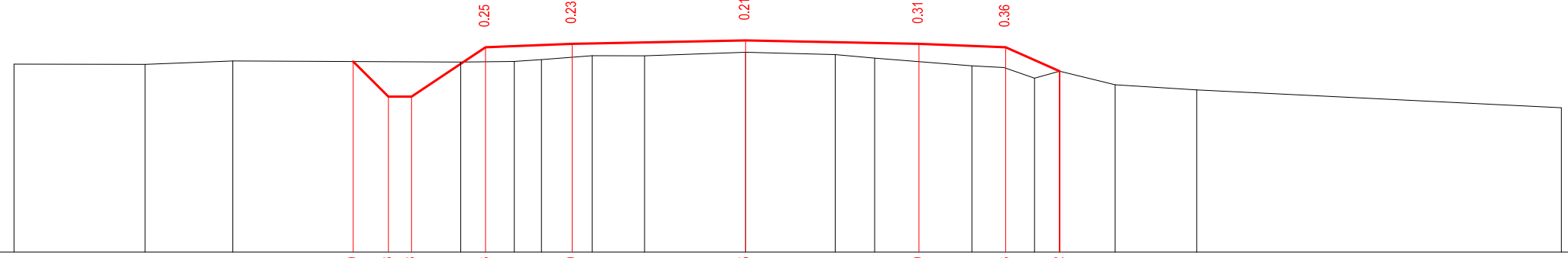
მასშტაბი 1:100
Scale 1:100



საპროექტო მონაცემები Project data	მონიშნული, მ Level m			729.11	729.10		729.18	729.27	729.29	729.33	729.32	729.24	729.19		729.04	729.03	728.80	728.78		728.66		728.48
	მანძილი, მ Distance m	13.48		8.65	7.33		3.88	2.47	1.74	0.00	0.92	2.22	2.82		4.58	5.83	6.63	7.83		10.40		14.10

25+60.00

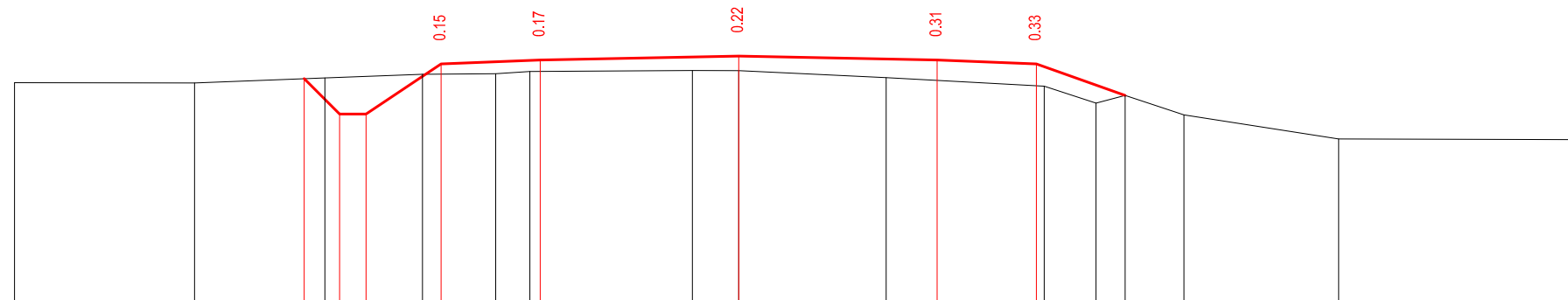
მასშტაბი 1:100
Scale 1:100



საპროექტო მონაცემები Project data	მონიშნული, მ Level m			729.34	729.40		729.38	729.39	729.42	729.49	729.49	729.55	729.51	729.45		729.31	729.28	729.10		728.98		728.59
	მანძილი, მ Distance m	12.66		10.39	8.87		4.93	4.00	3.53	2.65	1.75	0.00	1.55	2.23		3.92	4.47	5.00	5.43	6.39	7.81	

25+80.00

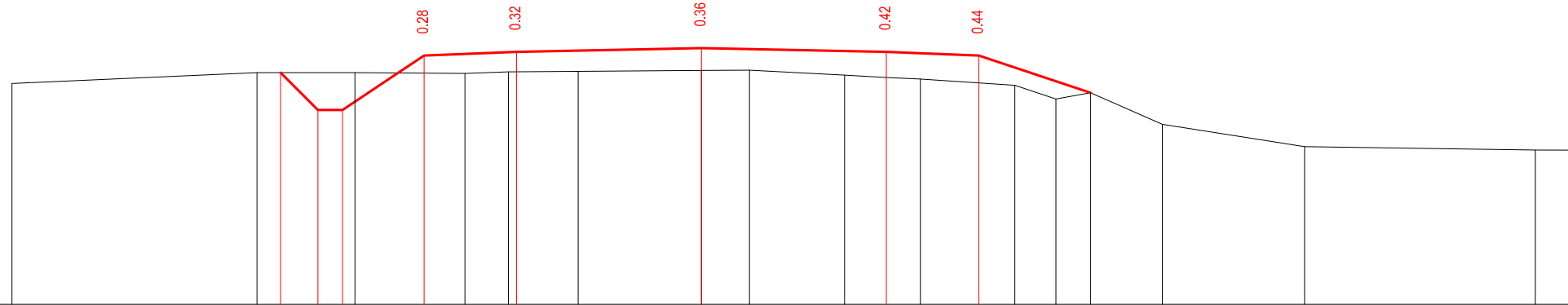
მასშტაბი 1:100
Scale 1:100



საპროექტო მონაცემები Project data	მოშენებულია, მ Level m		729.46	728.92	728.92	729.68	729.74	729.80	729.74	729.68									
	მანძილი, მ Distance m		6.57	6.04	5.63	4.50	3.00	0.00	3.00	4.50									
უძველესი მონაცემები Existing data	მოშენებულია, მ Level m	729.40	729.39	729.47	729.52	729.53	729.57	729.58	729.58	729.47	729.35	729.09	729.21	728.91	728.55	728.54			
	მანძილი, მ Distance m	10.95	8.23	6.26	4.78	3.67	3.16	0.70	0.00	2.23	4.62	5.40	5.84	6.73	9.07	12.79			

26+00.00

მასშტაბი 1:100
Scale 1:100



საპროექტო მონაცემები Project data	მოშენებულია, მ Level m		729.37	728.77	728.77	729.65	729.71	729.77	729.71	729.65									
	მანძილი, მ Distance m		6.83	6.22	5.82	4.50	3.00	0.00	3.00	4.50									
უძველესი მონაცემები Existing data	მოშენებულია, მ Level m	729.20	729.37	729.37	729.36	729.38	729.39	729.41	729.41	729.33	729.29	729.27	729.17	728.94	729.05	728.53	728.17	728.12	728.11
	მანძილი, მ Distance m	11.19	7.21	5.62	3.84	3.13	2.00	0.00	0.78	2.32	2.99	3.55	5.08	5.75	6.31	7.48	9.79	13.53	14.35

26+20.00



საპროექტო მონაცემები
MINISTRY OF REGIONAL DEVELOPMENT AND INFRASTRUCTURE OF GEORGIA
ROADS DEPARTMENT OF GEORGIA

კონსულტანტები CONSULTANTS



საქართველო
GEORGIA

KOKKS
ENGINEERS

გერმანია
GERMANY

საპროექტო გზა: აგარა-კორმისი-ტსხინვალი კმ 1 - კმ 4; კმ 9 - კმ 16
მოწყობის კმ 9 - კმ 16
Road: Agara-Kornisi-Tskhinvali km 1 - km 4; km 9 - km 16
Section: km 9 - km 16

განკვეთილი
Cross section

დაამტკიცა:
APPROVED:

თარიღი
DATE

ნახაზის №
DRAWING N

65

თარიღი
DATE

2014

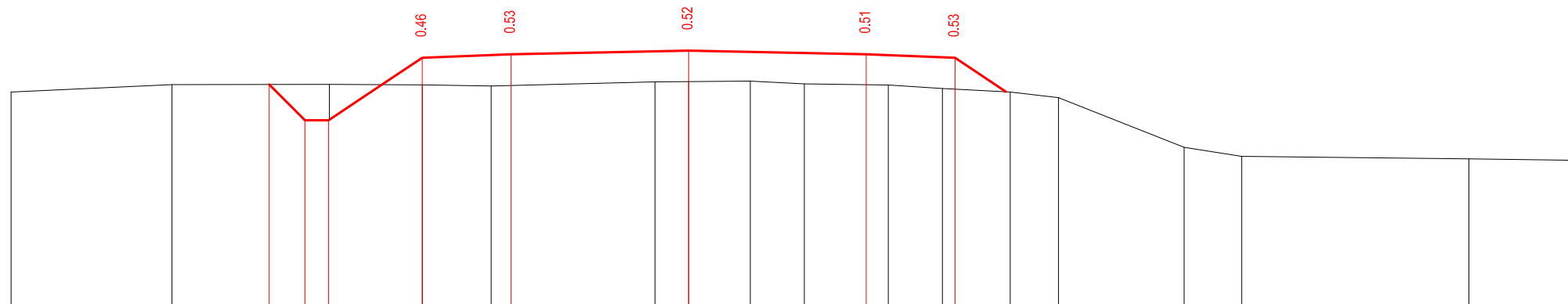
მასშტაბი
SCALE

1:100

ნახაზის ორიგინალური ზომა
ORIGINAL DRAWING SIZE

A3

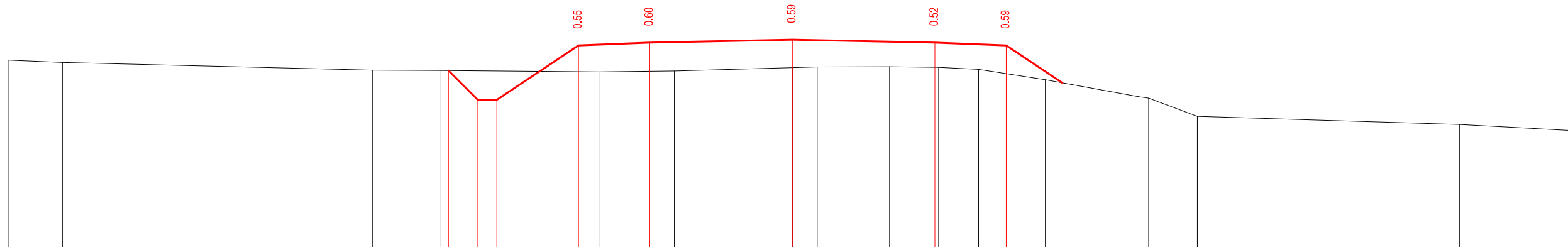
მასშტაბი 1:100
Scale 1:100



საპროექტო მონაცემები Project data	მოშენებულია, მ Level m																
	მანძილი, მ Distance m																
უძველესი მონაცემები Existing data	მოშენებულია, მ Level m	728.96	729.08	729.09	729.54	729.60	729.66	729.60	729.54	728.96	728.86	728.03	727.87	727.83	727.80		
	მანძილი, მ Distance m	11.45	8.73	6.07	4.50	3.34	0.57	0.00	1.04	1.95	3.37	4.29	5.43	6.25	8.37	9.34	13.18

26+40.00

მასშტაბი 1:100
Scale 1:100



საპროექტო მონაცემები Project data	მოშენებულია, მ Level m															
	მანძილი, მ Distance m															
უძველესი მონაცემები Existing data	მოშენებულია, მ Level m	729.04	728.99	728.82	728.82	729.34	729.40	729.46	729.40	729.34	728.82	728.23	727.85	727.68	727.55	
	მანძილი, მ Distance m	16.50	15.36	8.83	7.39	4.07	2.48	0.00	0.52	2.05	3.08	3.92	5.33	7.50	8.52	14.04

26+60.00



საპროექტო მონაცემები
MINISTRY OF REGIONAL DEVELOPMENT AND INFRASTRUCTURE OF GEORGIA
ROADS DEPARTMENT OF GEORGIA

კონსულტანტები CONSULTANTS



საპროექტო
GEORGIA



გერმანია
GERMANY

საავტორიზაციო გზა: აგარა-კორნისი-ტსხინვალი კმ 1 - კმ 4; კმ 9 - კმ 16
მონაკვეთი: კმ 9 - კმ 16
Road: Agara-Kornisi-Tskhinvali km 1 - km 4; km 9 - km 16
Section: km 9 - km 16

განვიკვეთილია
Cross section

დაამტკიცა:
APPROVED:

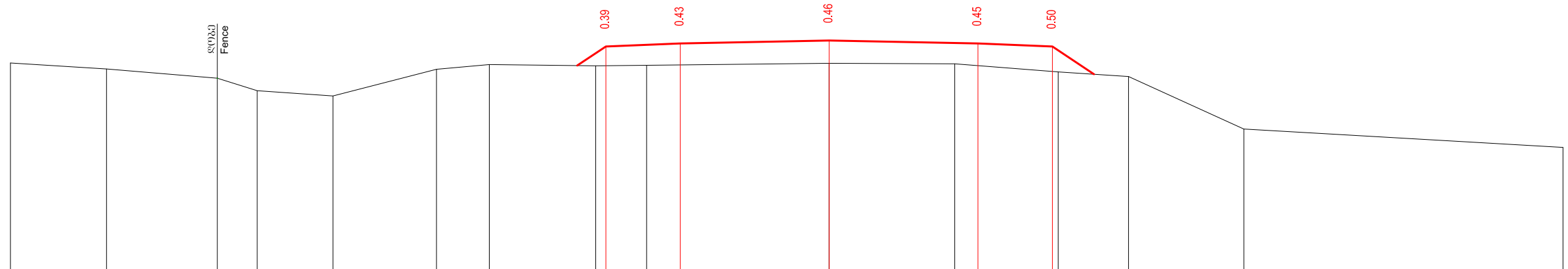
თარიღი
DATE

ნახაზის
DRAWING N 66

თარიღი
DATE 2014

მასშტაბი 1:100
ნახაზის ორიგინალური ზომა
SCALE ORIGINAL DRAWING SIZE A3

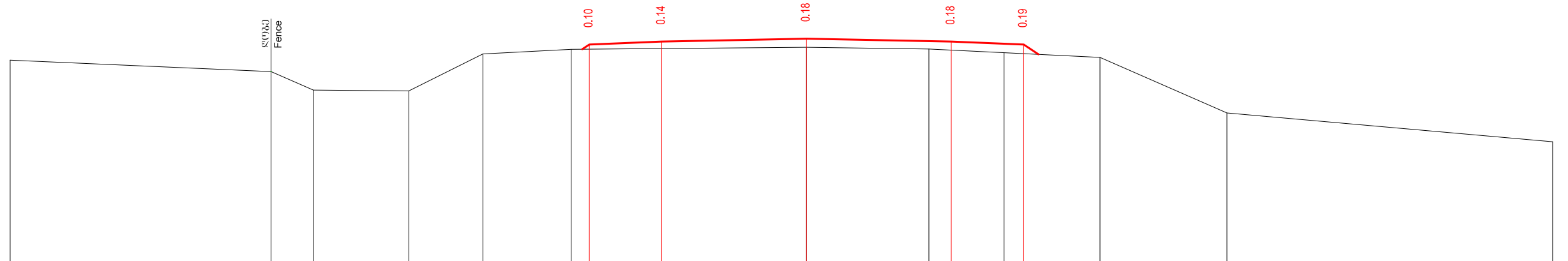
მასშტაბი 1:100
Scale 1:100



საპროექტო მონაცემები Project data	სიმაღლე, მ Level m															
	მანძილი, მ Distance m															
უძველესი მონაცემები Existing data	სიმაღლე, მ Level m	728.74	728.62	728.43	728.18	728.07	728.61	728.71	728.68	728.69	728.73	728.72	728.56	728.47	727.41	727.04
	მანძილი, მ Distance m	16.50	14.56	12.33	11.53	10.00	7.91	6.85	4.71	3.68	0.00	2.53	4.62	6.04	8.36	14.79

26+80.00

მასშტაბი 1:100
Scale 1:100



საპროექტო მონაცემები Project data	სიმაღლე, მ Level m														
	მანძილი, მ Distance m														
უძველესი მონაცემები Existing data	სიმაღლე, მ Level m	728.39		728.16	727.77	727.76	728.52	728.62	728.66	728.62	728.55	728.45	727.30		726.70
	მანძილი, მ Distance m	16.50		11.10	10.22	8.24	6.71	4.88	0.00	2.54	4.09	6.08	8.71		15.46

27+00.00



საპროექტო მონაცემები
საპროექტო მონაცემები
MINISTRY OF REGIONAL DEVELOPMENT AND INFRASTRUCTURE OF GEORGIA
ROADS DEPARTMENT OF GEORGIA

კონსულტანტები CONSULTANTS



საქართველო
GEORGIA



გერმანია
GERMANY

საავტორული გზა: აგარა-კორმისი-ტსხინვალი კმ 1 - კმ 4; კმ 9 - კმ 16
მონაკვეთი: კმ 9 - კმ 16
Road: Agara-Kornisi-Tskhinvali km 1 - km 4; km 9 - km 16
Section: km 9 - km 16

განკვეთი
Cross section

დაამტკიცა:
APPROVED:

თარიღი
DATE

ნახაზი
DRAWING N

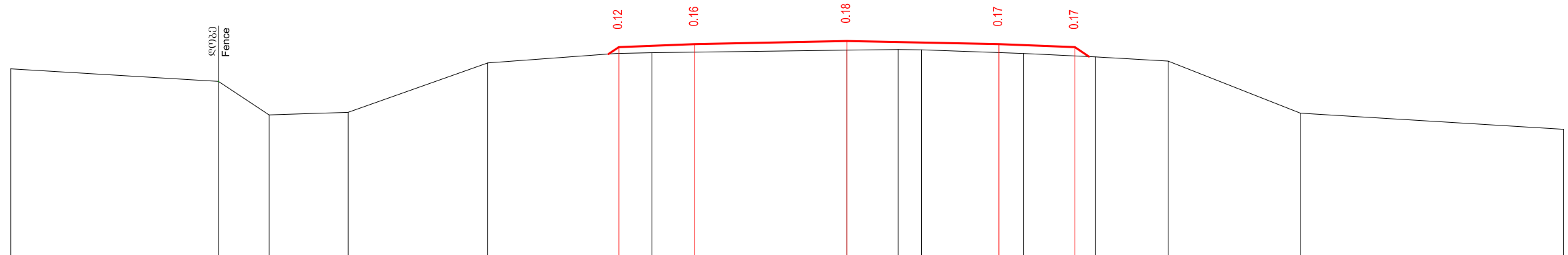
თარიღი
DATE

მასშტაბი
SCALE

ნახაზის ორიგინალური ზომა
ORIGINAL DRAWING SIZE

A3

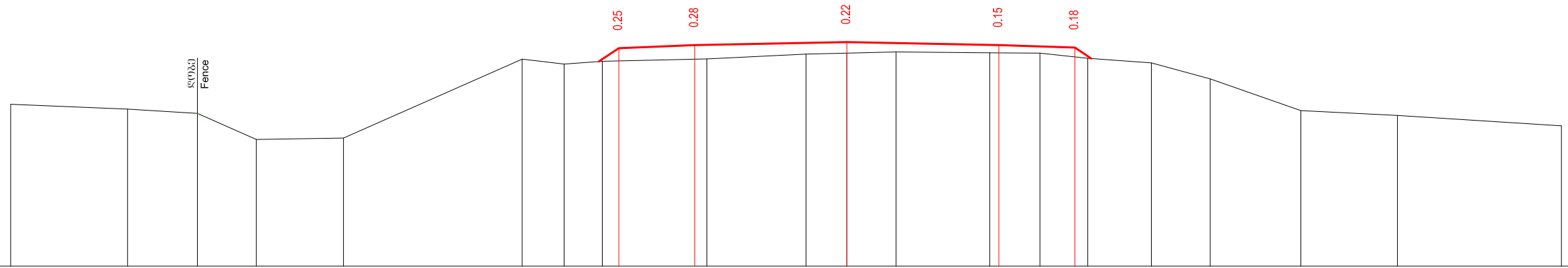
მასშტაბი 1:100
Scale 1:100



საპროექტო მონაცემები Project data	60მეტრი, მ Level m																										
	მანძილი, მ Distance m																										
უძველესი მონაცემები Existing data	60მეტრი, მ Level m	727.86		727.61		726.95		727.00		727.98		728.16	728.18		728.23	728.24	728.23		728.16		728.09		728.01		726.99		726.67
	მანძილი, მ Distance m	16.50		12.40		11.40		9.84		7.08		4.56	3.85		0.00	1.01	1.47		3.48		4.91		6.34		8.95		14.14

27+20.00

მასშტაბი 1:100
Scale 1:100



საპროექტო მონაცემები Project data	60მეტრი, მ Level m																																							
	მანძილი, მ Distance m																																							
უძველესი მონაცემები Existing data	60მეტრი, მ Level m	726.67		726.57		726.49		725.97		726.00		727.56		727.46		727.52		727.56		727.66		727.68		727.70		727.68		727.68		727.58		727.48		727.17		726.54		726.45		726.24
	მანძილი, მ Distance m	16.50		14.19		12.81		11.65		9.93		6.41		5.58		4.83		2.76		0.81		0.00		0.97		2.82		3.81		4.75		6.01		7.17		8.96		10.87		14.10

27+40.00



საპროექტო მონაცემები
საპროექტო მონაცემები
MINISTRY OF REGIONAL DEVELOPMENT AND INFRASTRUCTURE OF GEORGIA
ROADS DEPARTMENT OF GEORGIA

კონსულტანტები CONSULTANTS



საქართველო
GEORGIA



გერმანია
GERMANY

საავტორიზაციო გზა: აგარა-კორმისი-ტსხინვალი კმ 1 - კმ 4; კმ 9 - კმ 16
მონაკვეთი: კმ 9 - კმ 16
Road: Agara-Kornisi-Tskhinvali km 1 - km 4; km 9 - km 16
Section: km 9 - km 16

განკვეთი
Cross section

დაამტკიცა:
APPROVED:

თარიღი
DATE

ნახაზი
DRAWING N

თარიღი
DATE

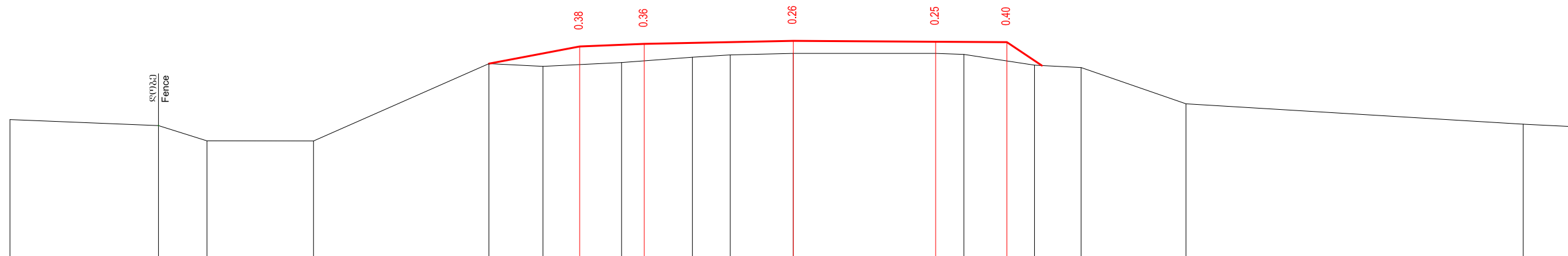
მასშტაბი 1:100
SCALE

ნახაზის ორიგინალური ზომა
ORIGINAL DRAWING SIZE A3

68

2014

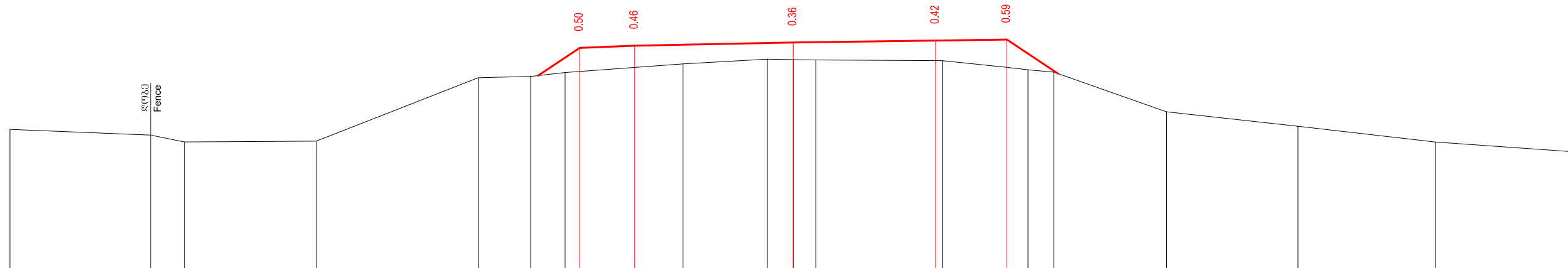
მასშტაბი 1:100
Scale 1:100



საპროექტო მონაცემები Project data	60მეტრიანი, მ Level m																												
	მანძილი, მ Distance m																												
უძველესი მონაცემები Existing data	60მეტრიანი, მ Level m	725.66		725.53		725.21		725.20		726.84	726.78		726.86		726.97	727.02		727.05		727.05	727.03		726.80	726.75		725.99		725.56	725.50
	მანძილი, მ Distance m	16.50		13.37		12.35		10.11		6.41	5.27		3.62		2.13	1.33		0.00		3.01	3.59		5.08	6.06		8.28		15.38	16.50

27+60.00

მასშტაბი 1:100
Scale 1:100



საპროექტო მონაცემები Project data	60მეტრიანი, მ Level m																																
	მანძილი, მ Distance m																																
უძველესი მონაცემები Existing data	60მეტრიანი, მ Level m	724.90		724.78		724.63		724.65		725.99	726.01		726.10		726.28		726.38	726.37		726.36		726.35		726.21	726.16		726.10		725.27		724.96	724.63	724.42
	მანძილი, მ Distance m	16.50		13.54		12.83		10.05		6.64	5.53		4.81		2.32		0.55	0.00	0.47		3.14		4.47	4.95		5.49		7.86		10.63		13.53	16.50

27+80.00



საპროექტო მონაცემები
MINISTRY OF REGIONAL DEVELOPMENT AND INFRASTRUCTURE OF GEORGIA
ROADS DEPARTMENT OF GEORGIA

კონსულტანტები CONSULTANTS



KOCKS ENGINEERS

საქართველო GEORGIA

გერმანია GERMANY

საავტომობილო გზა: აგარა-კორნისი-ტყვინთაძის ქმ 1 - ქმ 4; ქმ 9 - ქმ 16
მონაკვეთი: ქმ 9 - ქმ 16
Road: Agara-Kornisi-Tskhinvali km 1 - km 4; km 9 - km 16
Section: km 9 - km 16

განკვეთი
Cross section

დაამტკიცა:
APPROVED:

თარიღი
DATE

ნახაზი
DRAWING N

თარიღი
DATE

მასშტაბი
SCALE

ნახაზის ორიგინალური ზომა
ORIGINAL DRAWING SIZE

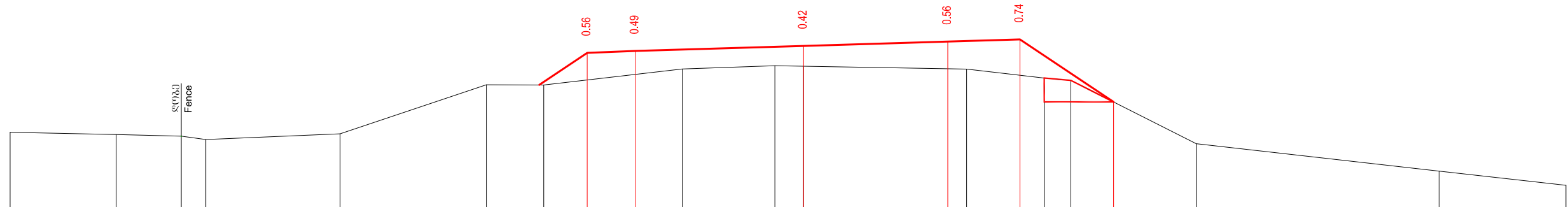
69

2014

1:100

A3

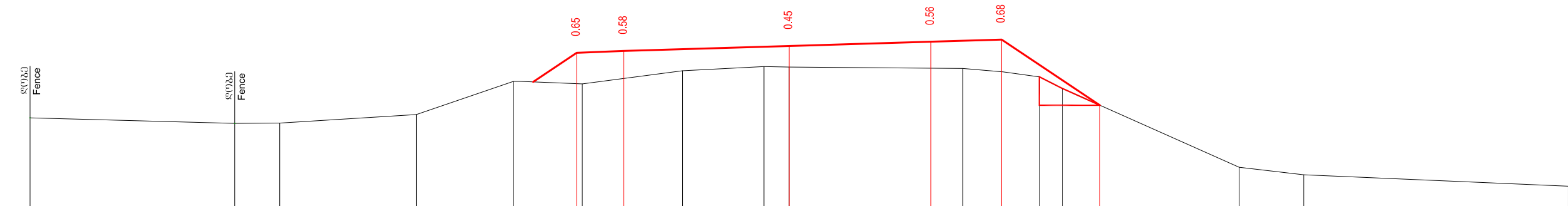
მასშტაბი 1:100
Scale 1:100



საპროექტო მონაცემები Project data	სიმაღლე, მ Level m																
	მანძილი, მ Distance m																
უძველესი მონაცემები Existing data	სიმაღლე, მ Level m	724.37	724.32	724.29	724.22	724.33	725.35	725.35	725.68	725.75	725.74	725.68	725.49	725.44	724.13	723.56	723.27
	მანძილი, მ Distance m	16.50	14.30	12.94	12.43	9.64	6.60	5.40	2.52	0.60	0.00	3.39	5.00	5.56	8.17	13.22	15.86

28+00.00

მასშტაბი 1:100
Scale 1:100



საპროექტო მონაცემები Project data	სიმაღლე, მ Level m																
	მანძილი, მ Distance m																
უძველესი მონაცემები Existing data	სიმაღლე, მ Level m	724.16	724.05	724.05	724.23	724.93	724.88	725.16	725.25	725.24	725.21	725.14	725.03	724.78	723.12	722.96	722.72
	მანძილი, მ Distance m	16.08	11.74	10.79	7.89	5.84	4.38	2.26	0.53	0.00	3.67	4.53	5.30	5.79	9.53	10.90	16.50

28+20.00



საპროექტო მონაცემები
MINISTRY OF REGIONAL DEVELOPMENT AND INFRASTRUCTURE OF GEORGIA
ROADS DEPARTMENT OF GEORGIA

კონსულტანტები CONSULTANTS



საქართველო
GEORGIA



გერმანია
GERMANY

საპროექტო გზა: აგარა-კორმისი-ტსხინვალი კმ 1 - კმ 4; კმ 9 - კმ 16
მონაკვეთი: კმ 9 - კმ 16
Road: Agara-Kornisi-Tskhinvali km 1 - km 4; km 9 - km 16
Section: km 9 - km 16

განკვეთი
Cross section

დაამტკიცა:
APPROVED:

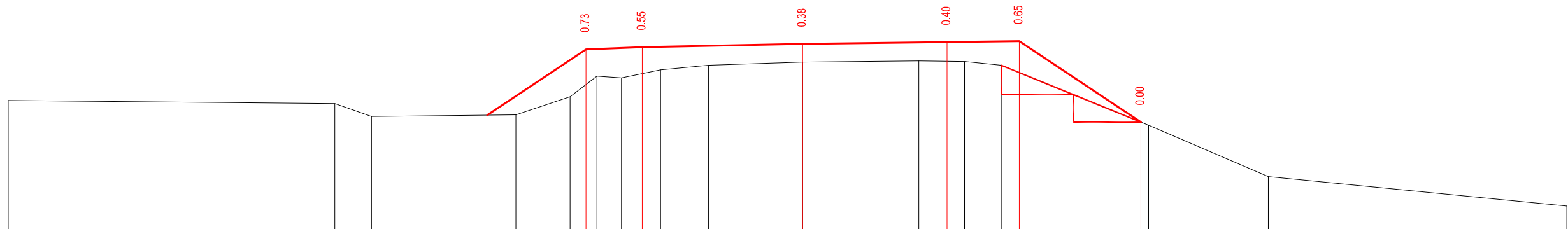
თარიღი
DATE

ნახაზი
DRAWING N 70

თარიღი
DATE 2014

მასშტაბი 1:100
ნახაზის ორიგინალური ზომა
ORIGINAL DRAWING SIZE A3

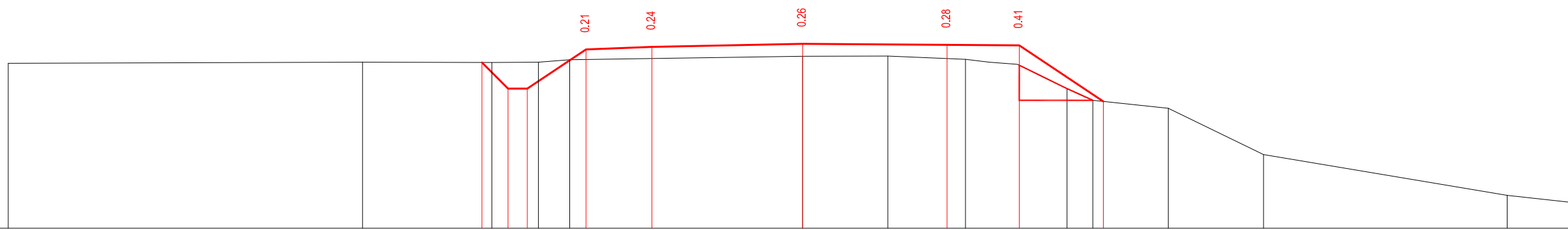
მასშტაბი 1:100
Scale 1:100



საპროექტო მონაცემები Project data	მოშენებულია, მ Level m																
	მანძილი, მ Distance m																
უძველესი მონაცემები Existing data	მოშენებულია, მ Level m	724.06	723.79		723.83	724.21	724.63	724.60	724.76	724.86	724.93	724.95	724.94	724.86	723.61	722.54	721.93
	მანძილი, მ Distance m	16.50	9.72	8.95	5.96	4.83	4.27	3.76	2.95	1.95	0.00	2.41	3.36	4.13	7.19	9.67	15.87

28+40.00

მასშტაბი 1:100
Scale 1:100



საპროექტო მონაცემები Project data	მოშენებულია, მ Level m																			
	მანძილი, მ Distance m																			
უძველესი მონაცემები Existing data	მოშენებულია, მ Level m	724.62	724.64		724.64	724.10	724.10	724.91	724.96	725.02	724.77	724.77	724.70	724.60	724.10	723.85	723.69	722.73	721.88	721.70
	მანძილი, მ Distance m	16.50	9.14	6.46	5.49	4.84	4.50	3.13	0.00	1.77	3.38	4.46	5.49	6.03	7.59	9.57	14.64	16.30		

28+60.00



საპროექტო მონაცემები
MINISTRY OF REGIONAL DEVELOPMENT AND INFRASTRUCTURE OF GEORGIA
ROADS DEPARTMENT OF GEORGIA

კონსულტანტები CONSULTANTS



საქართველო
GEORGIA



გერმანია
GERMANY

საავტორული გზა: აგარა-კორნისი-ტსხინვალი კმ 1 - კმ 4; კმ 9 - კმ 16
მონაკვეთი: კმ 9 - კმ 16
Road: Agara-Kornisi-Tskhinvali km 1 - km 4; km 9 - km 16
Section: km 9 - km 16

განკვეთი
Cross section

დაამტკიცა:
APPROVED:

თარიღი
DATE

ნახაზი
DRAWING N

თარიღი
DATE

მასშტაბი 1:100
SCALE

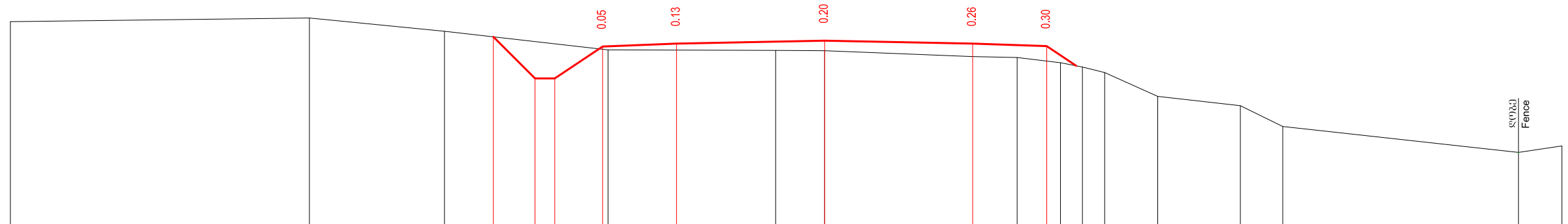
ნახაზის ორიგინალური ზომა
ORIGINAL DRAWING SIZE A3

71

2014

A3

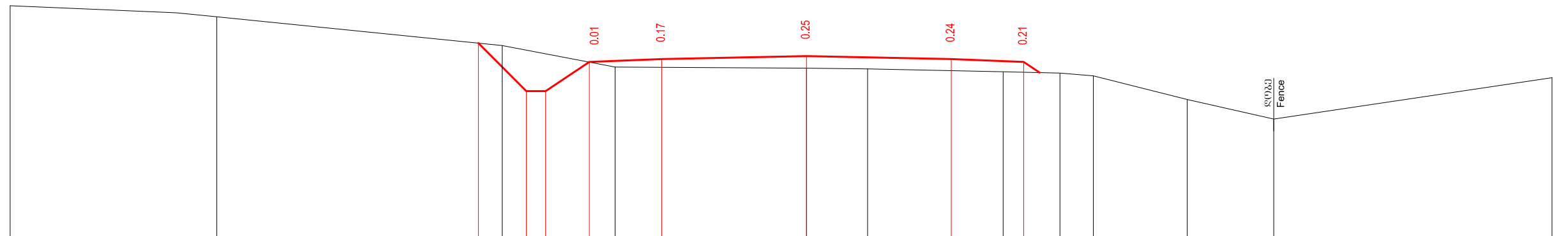
მასშტაბი 1:100
Scale 1:100



საპროექტო მონაცემები Project data	მოშენებულია, მ Level m																			
	მანძილი, მ Distance m			6.71	5.87	5.47	4.50	3.00		0.00		3.00	4.50							
უძველესი მონაცემები Existing data	მოშენებულია, მ Level m	725.21	725.29	725.02		724.64		724.63	724.63		724.51	724.49	724.38	724.30	724.18	723.70	723.51	723.09	722.57	722.70
	მანძილი, მ Distance m	16.50	10.44	7.70	4.39		0.99	0.00		2.99	3.90	4.78	5.22	5.68	6.75	8.43	9.28	14.06	14.94	

28+80.00

მასშტაბი 1:100
Scale 1:100



საპროექტო მონაცემები Project data	მოშენებულია, მ Level m																			
	მანძილი, მ Distance m			6.80	5.81	5.41	4.50	3.00		0.00		3.00	4.50							
უძველესი მონაცემები Existing data	მოშენებულია, მ Level m	725.68	725.46		724.86		724.42		724.39	724.38		724.32	724.29	724.24		723.75		723.34		724.20
	მანძილი, მ Distance m	16.50	12.22	6.31	3.96	0.00	1.27	4.08	5.25	5.94	7.89	9.68	15.45							

29+00.00



საპროექტო მონაცემები
MINISTRY OF REGIONAL DEVELOPMENT AND INFRASTRUCTURE OF GEORGIA
ROADS DEPARTMENT OF GEORGIA

კონსულტანტები CONSULTANTS



საპროექტო GEORGIA



გერმანია GERMANY

საავტომობილო გზა: აგარა-კორმისი-ტსხინვალი კმ 1 - კმ 4; კმ 9 - კმ 16
მონაკვეთი: კმ 9 - კმ 16
Road: Agara-Kornisi-Tskhinvali km 1 - km 4; km 9 - km 16
Section: km 9 - km 16

განკვეთი Cross section

დაამტკიცა: APPROVED:

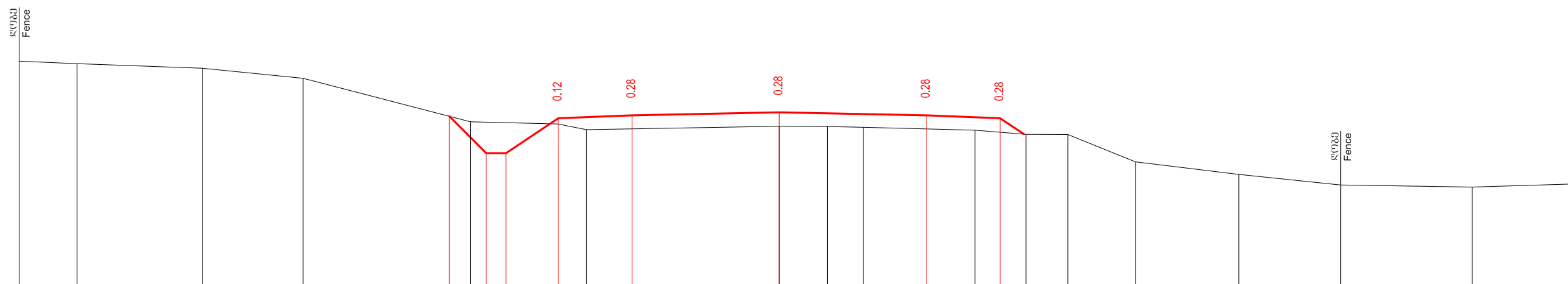
თარიღი DATE

ნახაზი DRAWING N 72

თარიღი DATE 2014

მასშტაბი 1:100
ნახაზის ორიგინალური ზომა ORIGINAL DRAWING SIZE A3

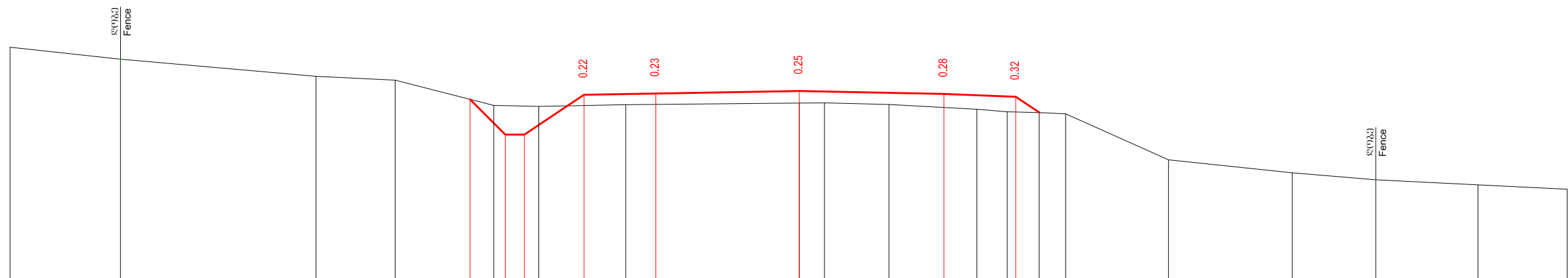
მასშტაბი 1:100
Scale 1:100



საპროექტო მონაცემები Project data	მოხედვა, მ Level m					724.32	723.57	723.57	724.28		724.34		724.40		724.34	724.28									
	მანძილი, მ Distance m					6.72	5.97	5.57	4.50		3.00		0.00		3.00	4.50									
უძველესი მონაცემები Existing data	მოხედვა, მ Level m	725.45	725.40			724.21			724.17	724.05			724.12	724.12	724.10		724.04	723.96	723.95		723.40	723.14	722.92	722.88	722.95
	მანძილი, მ Distance m	15.49	14.31			6.29			4.51	3.93			0.00	0.98	1.71		3.99	5.03	5.88		7.26	9.36	11.44	14.12	16.34

29+20.00

მასშტაბი 1:100
Scale 1:100



საპროექტო მონაცემები Project data	მოხედვა, მ Level m					723.89	723.16	723.16	723.99		724.01		724.07		724.01	723.95											
	მანძილი, მ Distance m					6.88	6.15	5.75	4.50		3.00		0.00		3.03	4.53											
უძველესი მონაცემები Existing data	მოხედვა, მ Level m	724.98	724.73			724.37	724.29		723.77	723.74		723.78		723.81	723.82	723.78		723.88	723.63	723.61	723.59		722.63	722.36	722.21	722.11	722.01
	მანძილი, მ Distance m	16.50	14.19			10.10	8.45		6.39	5.45		3.63		0.00	0.53	1.88		3.71	4.35	5.01	5.57		7.72	10.31	12.05	14.19	16.06

29+40.00



საპროექტო მონაცემები
საპროექტო მონაცემები
MINISTRY OF REGIONAL DEVELOPMENT AND INFRASTRUCTURE OF GEORGIA
ROADS DEPARTMENT OF GEORGIA

კონსულტანტები CONSULTANTS



საპროექტო
GEORGIA



გერმანია
GERMANY

საპროექტო მონაცემები გზა: აგარა-კორმისი-ტსხინვალი კმ 1 - კმ 4; კმ 9 - კმ 16
მონაცემები: კმ 9 - კმ 16

Road: Agara-Kornisi-Tskhinvali km 1 - km 4; km 9 - km 16
Section: km 9 - km 16

განკვეთილი
Cross section

დასაბუთებულია:
APPROVED:

თარიღი
DATE

ნახაზი
DRAWING N

73

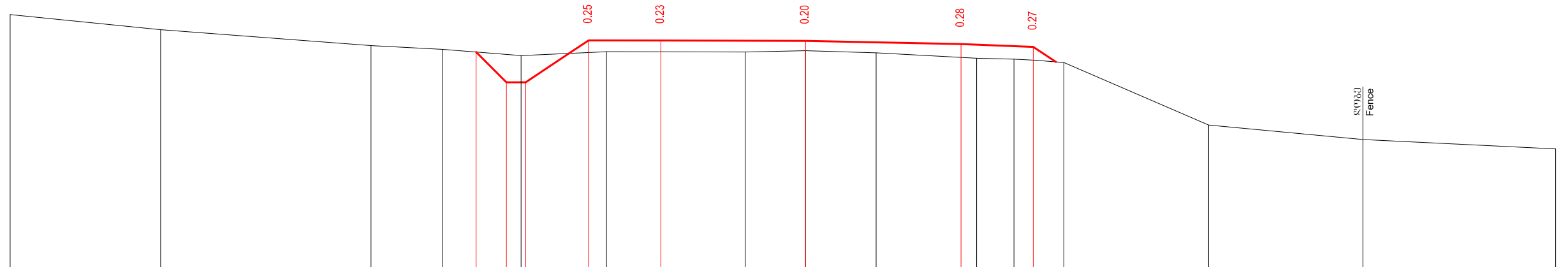
თარიღი
DATE

2014

მასშტაბი
SCALE 1:100

ნახაზის ორიგინალური ზომა
ORIGINAL DRAWING SIZE A3

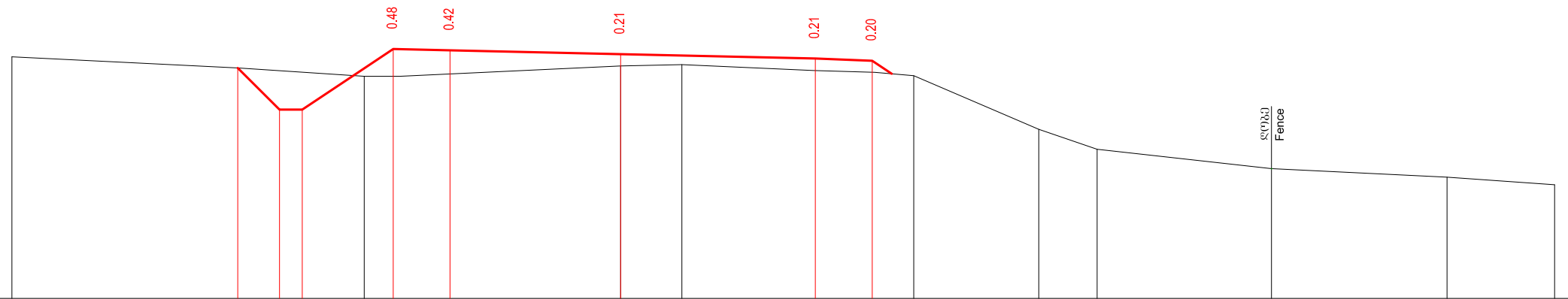
მასშტაბი 1:100
Scale 1:100



საპროექტო მონაცემები Project data	მოშენებულია, მ Level m					723.40	722.77	722.77	723.64	723.64	723.63	723.56	723.50				
	მანძილი, მ Distance m					6.53	6.21	5.81	4.50	3.00	0.00	3.23	4.73				
უძველესი მონაცემები Existing data	მოშენებულია, მ Level m	724.17	723.86	723.53	723.45	723.32	723.40	723.40	723.42	723.38	723.27	723.25	723.23	723.18	721.88	721.58	721.39
	მანძილი, მ Distance m	16.50	13.38	9.01	7.53	5.90	4.13	1.25	0.00	1.47	3.55	4.32	4.75	5.36	8.36	11.56	15.56

29+60.00

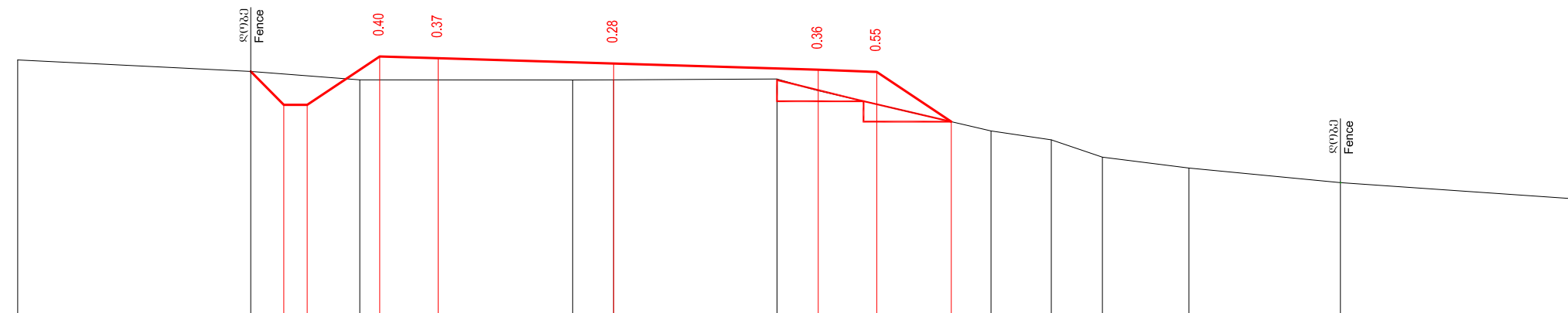
მასშტაბი 1:100
Scale 1:100



საპროექტო მონაცემები Project data	მოშენებულია, მ Level m					722.90	722.16	722.16	723.23	723.21	723.14	723.06	723.02				
	მანძილი, მ Distance m					6.73	6.00	5.60	4.00	3.00	0.00	3.43	4.43				
უძველესი მონაცემები Existing data	მოშენებულია, მ Level m	723.09	722.89	722.75	722.75	722.75	722.75	722.93	722.95	722.85	722.82	722.76	721.81	721.46	721.12	720.97	720.84
	მანძილი, მ Distance m	10.71	6.72	4.51	3.88	0.00	1.08	3.40	4.47	5.16	7.36	8.38	11.45	14.54	16.43		

29+80.00

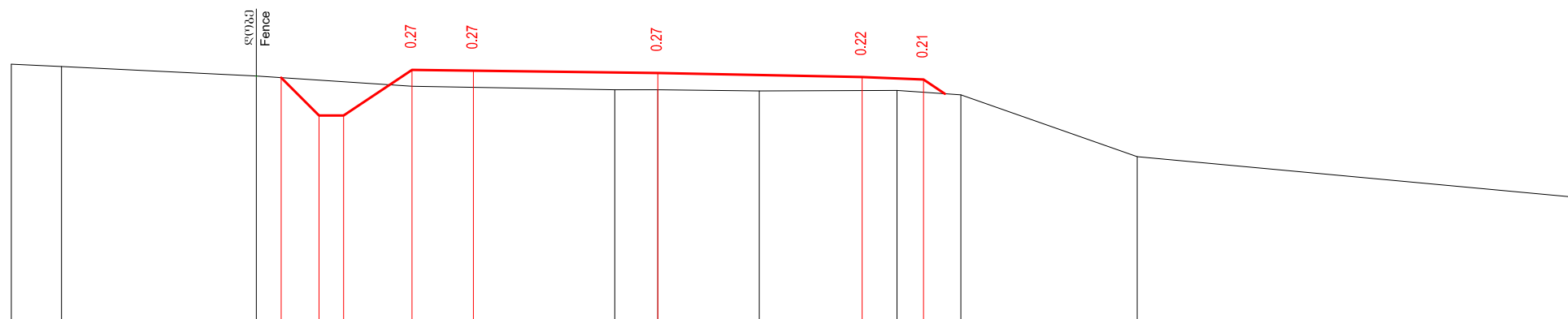
მასშტაბი 1:100
Scale 1:100



საპროექტო მონაცემები Project data	მოხვევა, მ Level m		722.01	722.01	722.84	722.81	722.72	722.61	722.57	721.72								
	მანძილი, მ Distance m		5.64	5.24	4.00	3.00	0.00	3.50	4.50	5.77								
უძველესი მონაცემები Existing data	მოხვევა, მ Level m	722.78	722.58	722.44		722.44	722.44	722.45	722.26		721.56	721.41	721.11	720.93		720.68		720.40
	მანძილი, მ Distance m	10.19	6.21	4.34		0.70	0.00	2.79	3.47		6.46	7.49	8.36	9.84		12.43		16.50


30+0.00

მასშტაბი 1:100
Scale 1:100



საპროექტო მონაცემები Project data	მოხვევა, მ Level m		722.29	721.68	721.68	722.42	722.41	722.37	722.30	722.26								
	მანძილი, მ Distance m		6.13	5.51	5.11	4.00	3.00	0.00	3.33	4.33								
უძველესი მონაცემები Existing data	მოხვევა, მ Level m	722.51	722.47	722.32	722.15	722.09	722.09	722.08	722.08	722.01		721.00				720.33		
	მანძილი, მ Distance m	10.52	9.71	6.53	4.00	0.70	0.00	1.65	3.89	4.93		7.80				15.06		

30+20.00



კონსულტანტები CONSULTANTS



KOCKS ENGINEERS

საქართველო
GEORGIA

გერმანია
GERMANY

საავტომობილო გზა: აგარა-კორნისი-ტსხინვალი კმ 1 - კმ 4; კმ 9 - კმ 16
მონაკვეთი: კმ 9 - კმ 16
Road: Agara-Kornisi-Tskhinvali km 1 - km 4; km 9 - km 16
Section: km 9 - km 16

დაამტკიცა:
APPROVED:

თარიღი
DATE

ნახაზი
DRAWING N

თარიღი
DATE

მასშტაბი
SCALE

ნახაზის ორიგინალური ზომა
ORIGINAL DRAWING SIZE

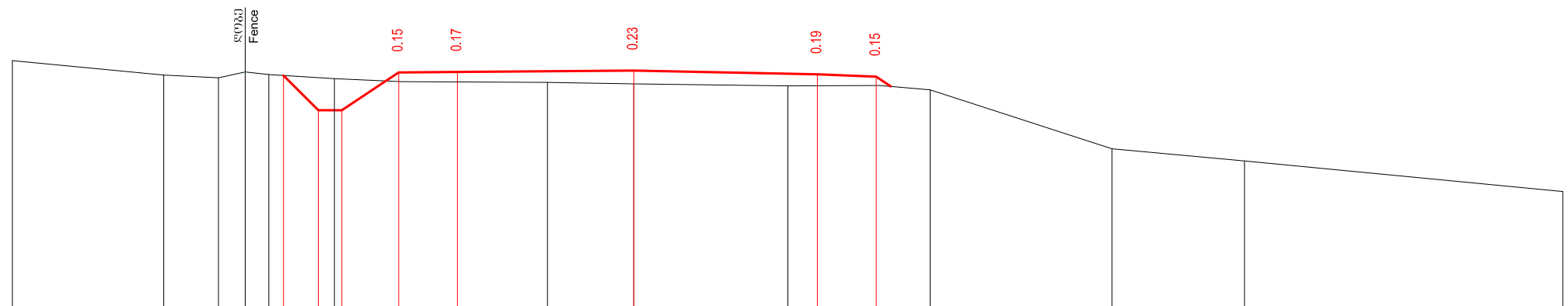
75

2014

1:100

A3

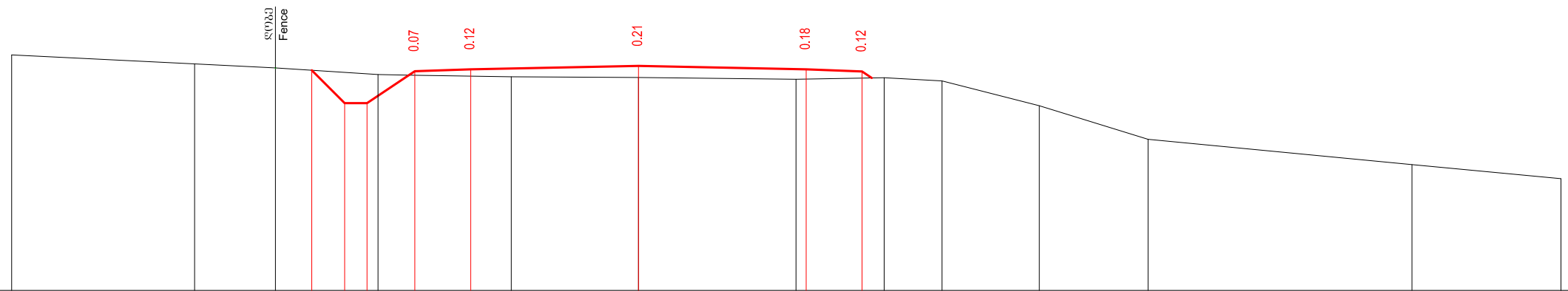
მასშტაბი 1:100
Scale 1:100



საპროექტო მონაცემები Project data	საპროექტო მონაცემები Level m					722.01	721.42	721.42	722.06	722.07		722.09		722.03	721.99			
	მანძილი, მ Distance m					5.96	5.37	4.97	4.00	3.00		0.00		3.13	4.13			
უძველესი მონაცემები Existing data	საპროექტო მონაცემები Level m	722.26	722.02	721.97	722.07	722.02	721.95	721.90		721.89		721.87	721.83		721.84	721.76		720.03
	მანძილი, მ Distance m	10.57	8.00	7.07	6.61	6.21	5.09	3.95		1.47		0.00	2.62		4.19	5.04		15.81

30+40.00

მასშტაბი 1:100
Scale 1:100



საპროექტო მონაცემები Project data	საპროექტო მონაცემები Level m					721.81	721.22	721.22	721.79	721.83		721.89		721.83	721.79			
	მანძილი, მ Distance m					5.84	5.26	4.86	4.00	3.00		0.00		3.00	4.00			
უძველესი მონაცემები Existing data	საპროექტო მონაცემები Level m	722.08	721.92	721.85		721.73	721.72		721.69		721.68	721.65		721.68	721.62		720.12	719.87
	მანძილი, მ Distance m	11.21	7.94	6.49		4.66	4.03		2.27		0.00	2.82		4.39	5.43		13.84	16.50

30+60.00



საპროექტო მონაცემები
საპროექტო მონაცემები
MINISTRY OF REGIONAL DEVELOPMENT AND INFRASTRUCTURE OF GEORGIA
ROADS DEPARTMENT OF GEORGIA

კონსულტანტები CONSULTANTS



საპროექტო
GEORGIA



გერმანია
GERMANY

საავტორული გზა: აგარა-კორმისი-ტსხინვალი კმ 1 - კმ 4; კმ 9 - კმ 16
მონაკვეთი: კმ 9 - კმ 16
Road: Agara-Kornisi-Tskhinvali km 1 - km 4; km 9 - km 16
Section: km 9 - km 16

განკვეთი
Cross section

დაამტკიცა:
APPROVED:

თარიღი
DATE

ნახაზი
DRAWING N

თარიღი
DATE

მასშტაბი
SCALE

ნახაზის ორიგინალური ზომა
ORIGINAL DRAWING SIZE

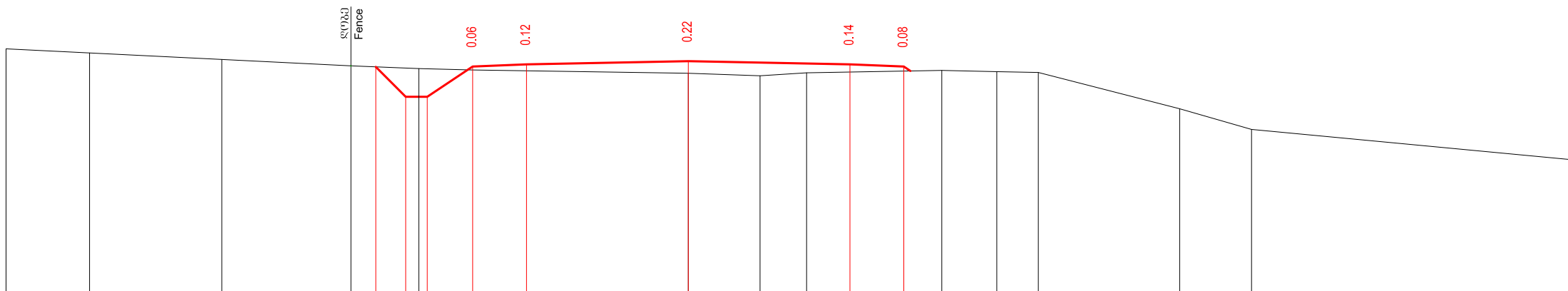
76

2014

1:100

A3

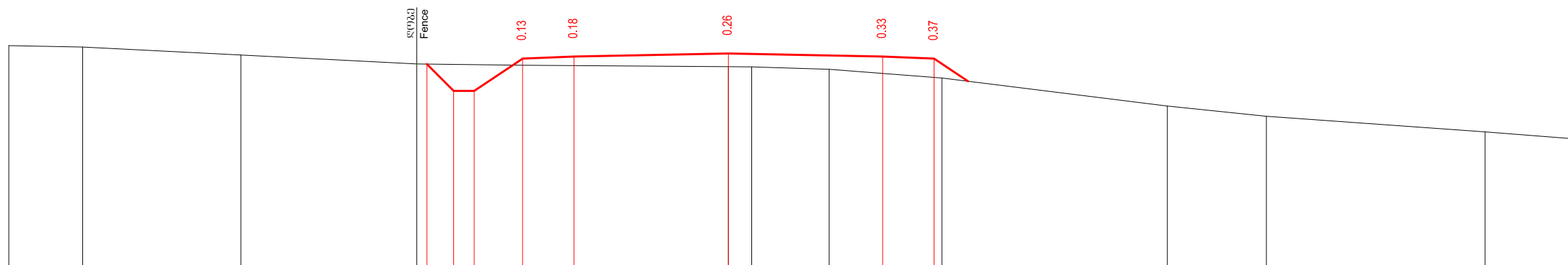
მასშტაბი 1:100
Scale 1:100



საპროექტო მონაცემები Project data	მოხვეულობა, მ Level m															
	მანძილი, მ Distance m															
უძძირი მონაცემები Existing data	მოხვეულობა, მ Level m	721.98	721.91	721.79	721.67	721.62	721.59	721.53	721.48	721.54	721.59	721.56	721.55	720.87	720.49	719.92
	მანძილი, მ Distance m	12.66	11.11	8.65	6.26	5.00	4.02	0.00	1.33	2.19	4.70	5.72	6.50	9.12	10.45	16.50

30+80.00

მასშტაბი 1:100
Scale 1:100



საპროექტო მონაცემები Project data	მოხვეულობა, მ Level m														
	მანძილი, მ Distance m														
უძძირი მონაცემები Existing data	მოხვეულობა, მ Level m	721.85	721.82	721.67	721.50	721.47	721.44	721.44	721.39	721.22	720.68	720.48	720.18	720.04	
	მანძილი, მ Distance m	13.99	12.55	9.47	6.06	3.97	0.00	0.45	1.96	4.15	8.53	10.46	14.71	16.50	

31+00.00



საპროექტო მონაცემები
საპროექტო მონაცემები
MINISTRY OF REGIONAL DEVELOPMENT AND INFRASTRUCTURE OF GEORGIA
ROADS DEPARTMENT OF GEORGIA

კონსულტანტები
CONSULTANTS



საპროექტო
GEORGIA



გერმანია
GERMANY

საპროექტო გზა: აგარა-კორმისი-ტსხინვალი კმ 1 - კმ 4; კმ 9 - კმ 16
მონაკვეთი: კმ 9 - კმ 16
Road: Agara-Kornisi-Tskhinvali km 1 - km 4; km 9 - km 16
Section: km 9 - km 16

განვიხილო
Cross section

დაამტკიცა:
APPROVED:

თარიღი
DATE

ნახაზი
DRAWING N

თარიღი
DATE

მასშტაბი
SCALE

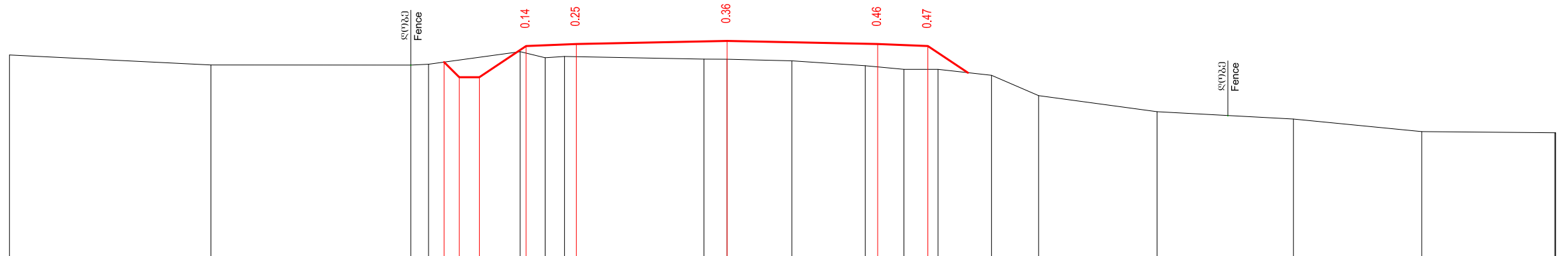
ნახაზის ორიგინალური ზომა
ORIGINAL DRAWING SIZE A3

77

2014

1:100

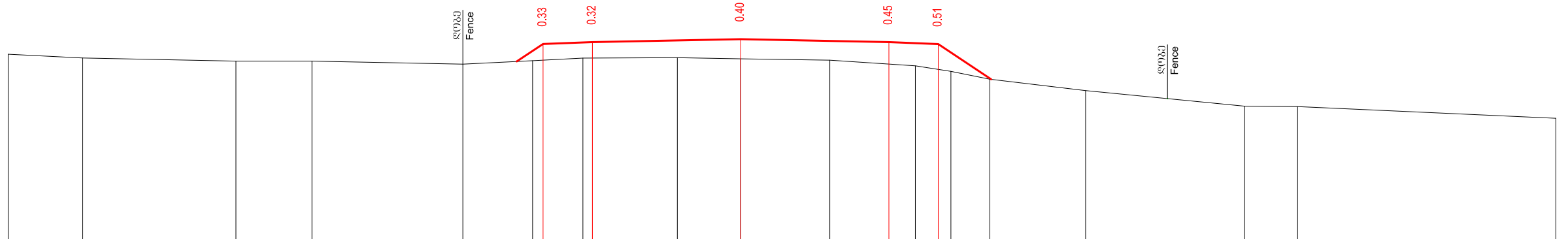
მასშტაბი 1:100
Scale 1:100



საპროექტო მონაცემები Project data	მოშენების ხაზი Level	721.29 720.99 720.99 721.61 721.65 721.71 721.65 721.61																								
	მანძილი Distance	5.63 5.33 4.93 4.00 3.00 0.00 3.00 4.00																								
უპირატესო მონაცემები Existing data	მოშენების ხაზი Level	721.43		721.24		721.23	721.25		721.50	721.38	721.40		721.35	721.35	721.32	721.22	721.15	721.15	721.03	720.62		720.31	720.16		719.91	719.89
	მანძილი Distance	14.29		10.28		6.30	5.94		4.12	3.62	3.23		0.46	0.00	1.29	2.75	3.62	4.20	5.27	6.20		8.56	11.28		13.83	16.60

31+20.00

მასშტაბი 1:100
Scale 1:100



საპროექტო მონაცემები Project data	მოშენების ხაზი Level	721.66 721.70 721.76 721.70 721.66																							
	მანძილი Distance	4.00 3.00 0.00 3.00 4.00																							
უპირატესო მონაცემები Existing data	მოშენების ხაზი Level	721.46	721.38		721.32		721.32		721.26	721.33	721.38		721.39	721.36	721.33	721.22	721.11	720.95	720.72		720.40	720.40			720.16
	მანძილი Distance	14.83	13.32		10.22		8.68		5.62	4.21	3.19		1.28	0.00	1.80	3.54	4.25	5.04	6.98		10.20	11.27			16.50

31+40.00