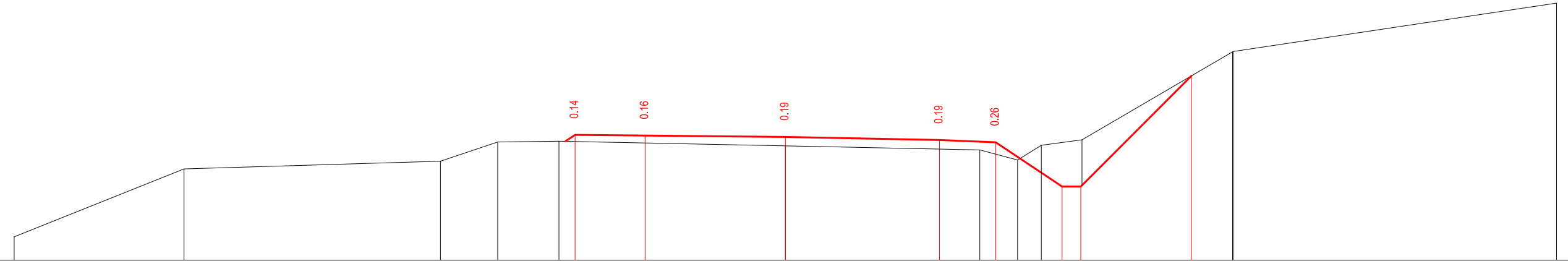


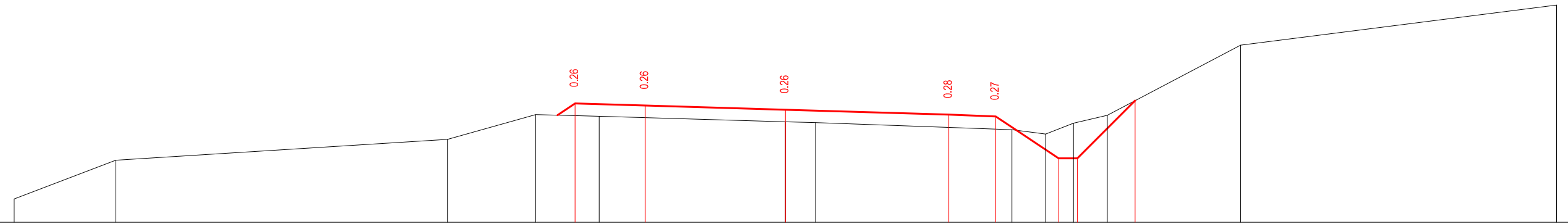
მასშტაბი 1:100  
Scale 1:100



საპროექტო მონაცემები Project data	მოშენების მანძილი, მ Level m																															
	მანძილი, მ Distance m																															
უძველესი მონაცემები Existing data	მოშენების მანძილი, მ Level m	16.50	713.64		715.09		715.26	6.15	715.67	4.84	715.69		715.59	0.00	715.50	4.16	715.28	4.97	715.60	5.48	714.72	6.35	714.72	6.32	717.09	8.69	717.60	9.57	717.61	9.58	16.50	718.64
	მანძილი, მ Distance m	16.50			12.87		7.38	6.15	4.84		0.00		4.16	4.97	5.48	6.35		9.57	9.58							8.69	9.57	9.58	16.50	718.64		

19+60.00

მასშტაბი 1:100  
Scale 1:100



საპროექტო მონაცემები Project data	მოშენების მანძილი, მ Level m																															
	მანძილი, მ Distance m																															
უძველესი მონაცემები Existing data	მოშენების მანძილი, მ Level m	16.50	714.41		715.24		715.69		716.22	3.98	716.18		716.06	0.00	716.04		715.89	4.85	715.80	5.57	715.03	6.16	716.03	6.25	715.28	7.48	716.52		717.70		16.50	718.56
	მანძილი, მ Distance m	16.50			14.33		7.23	5.34	3.98		0.00	0.65		4.85	5.57	6.16	6.89		9.74							7.48	9.74		16.50	718.56		

19+80.00



საპროექტო რეგიონული განვითარებისა და ინფრასტრუქტურის სამინისტრო  
საპროექტო რეგიონული განვითარებისა და ინფრასტრუქტურის სამინისტრო  
MINISTRY OF REGIONAL DEVELOPMENT AND INFRASTRUCTURE OF GEORGIA  
ROADS DEPARTMENT OF GEORGIA

კონსულტანტები CONSULTANTS



საპროექტო  
GEORGIA



გერმანია  
GERMANY

საავტორული გზა: აგარა-კორნისი-ტსხინვალი კმ 1 - კმ 4; კმ 9 - კმ 16  
მონაკვეთი: კმ 9 - კმ 16  
Road: Agara-Kornisi-Tskhinvali km 1 - km 4; km 9 - km 16  
Section: km 9 - km 16

განკვეთი  
Cross section

დაამტკიცა:  
APPROVED:

თარიღი  
DATE

ნახაზი  
DRAWING N

თარიღი  
DATE

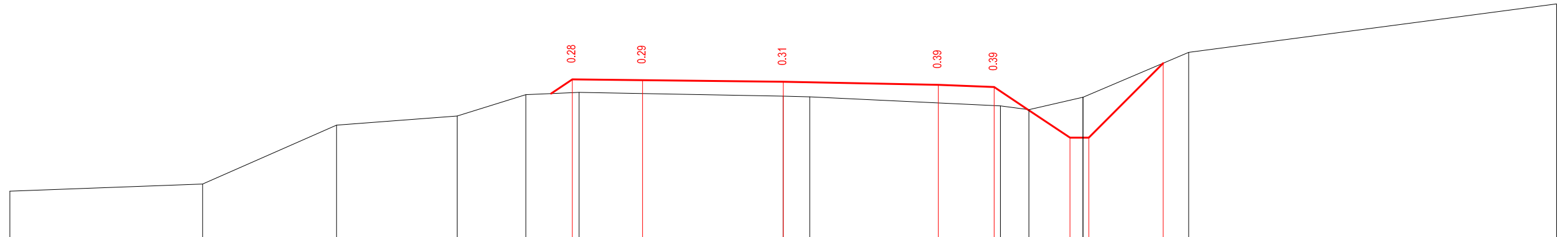
მასშტაბი 1:100

ნახაზის ორიგინალური ზომა  
ORIGINAL DRAWING SIZE A3

49

2014

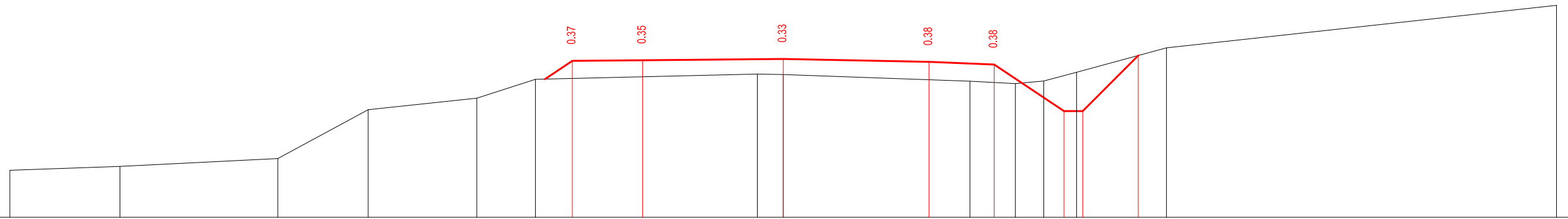
მასშტაბი 1:100  
Scale 1:100



საპროექტო მონაცემები Project data	საპროექტო მონაცემები Level m														
	მანძილი Distance m														
უძველესი მონაცემები Existing data	საპროექტო მონაცემები Level m	714.49	714.64	715.90	716.09	716.55	716.59	716.51	716.50	716.31	716.22	716.49	716.49	717.45	718.48
	მანძილი Distance m	16.50	12.39	9.53	6.96	5.49	4.36	0.00	0.56	4.63	5.24	6.39	6.40	8.65	16.50

20+0.00

მასშტაბი 1:100  
Scale 1:100



საპროექტო მონაცემები Project data	საპროექტო მონაცემები Level m																
	მანძილი Distance m																
უძველესი მონაცემები Existing data	საპროექტო მონაცემები Level m	714.94	715.03	715.20	716.24	716.48	716.88	716.91	717.00	716.99	717.32	717.26	717.20	716.21	716.21	717.39	718.46
	მანძილი Distance m	16.50	14.15	10.78	8.86	6.54	5.29	4.40	0.55	0.00	3.98	4.95	5.56	6.26	8.18	16.50	

20+20.00



საპროექტო მონაცემები  
MINISTRY OF REGIONAL DEVELOPMENT AND INFRASTRUCTURE OF GEORGIA  
ROADS DEPARTMENT OF GEORGIA

კონსულტანტები CONSULTANTS



საპროექტო  
GEORGIA



გერმანია  
GERMANY

საპროექტო მონაცემები გზა: აგარა-კორნისი-ტსხინვალი კმ 1 - კმ 4; კმ 9 - კმ 16  
მონაცემები: კმ 9 - კმ 16  
Road: Agara-Kornisi-Tskhinvali km 1 - km 4; km 9 - km 16  
Section: km 9 - km 16

განკვეთილი  
Cross section

დაამტკიცა:  
APPROVED:

თარიღი  
DATE

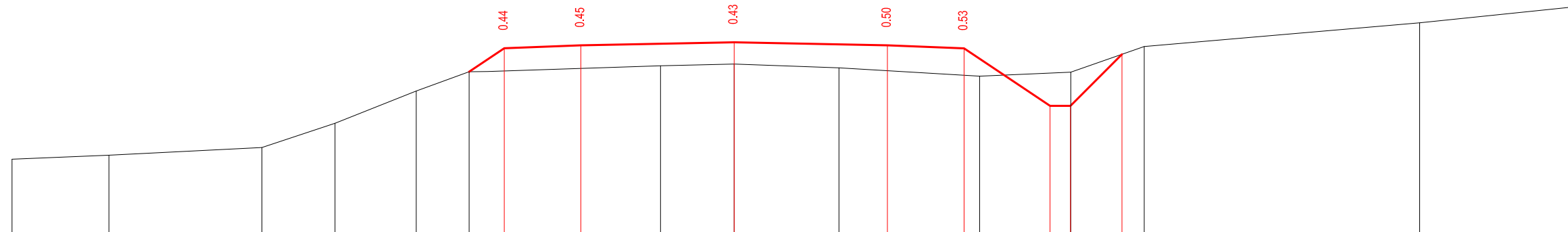
ნახაზი  
DRAWING N

თარიღი  
DATE

მასშტაბი 1:100  
SCALE 1:100

ნახაზის ორიგინალური ზომა  
ORIGINAL DRAWING SIZE A3

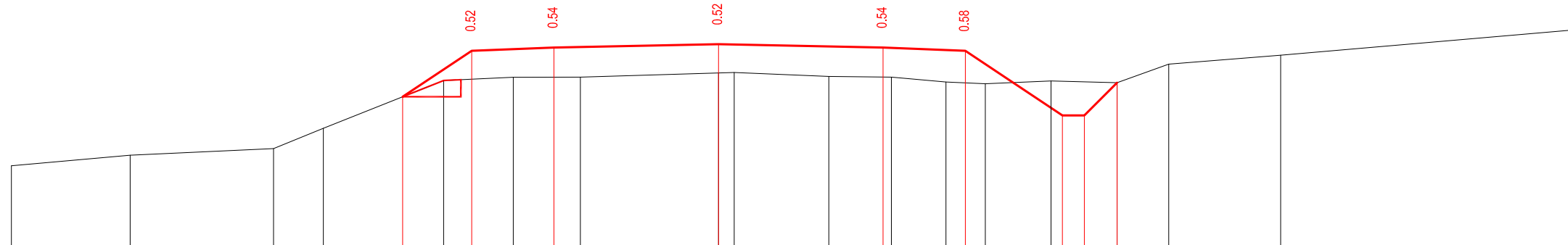
მასშტაბი 1:100  
Scale 1:100



საპროექტო მონაცემები Project data	მოშენებულია, მ Level m																																				
	მანძილი, მ Distance m																																				
უძველესი მონაცემები Existing data	მოშენებულია, მ Level m	14.13	715.53	12.24	715.61	9.24	715.76	7.81	716.23	6.22	716.86	5.19	717.24	4.50	717.70	3.00	717.76	0.43	717.82	2.05	717.31	3.00	717.76	4.50	717.70	6.18	716.57	6.58	716.57	7.59	717.58	8.03	717.73	13.42	718.20	16.50	718.51
	მანძილი, მ Distance m	14.13	715.53	12.24	715.61	9.24	715.76	7.81	716.23	6.22	716.86	5.19	717.24	4.50	717.70	3.00	717.76	0.43	717.82	2.05	717.31	3.00	717.76	4.50	717.70	6.18	716.57	6.58	716.57	7.59	717.58	8.03	717.73	13.42	718.20	16.50	718.51

20+40.00

მასშტაბი 1:100  
Scale 1:100



საპროექტო მონაცემები Project data	მოშენებულია, მ Level m																																						
	მანძილი, მ Distance m																																						
უძველესი მონაცემები Existing data	მოშენებულია, მ Level m	12.89	716.09	10.73	716.29	8.11	716.41	7.20	716.78	5.01	717.65	3.74	717.71	2.52	717.71	0.00	717.79	0.52	718.31	2.01	717.72	3.15	717.71	4.15	717.62	4.86	717.59	6.06	717.64	6.67	717.01	7.27	717.61	8.21	717.95	10.25	718.11	15.62	718.58
	მანძილი, მ Distance m	12.89	716.09	10.73	716.29	8.11	716.41	7.20	716.78	5.01	717.65	3.74	717.71	2.52	717.71	0.00	717.79	0.52	718.31	2.01	717.72	3.15	717.71	4.15	717.62	4.86	717.59	6.06	717.64	6.67	717.01	7.27	717.61	8.21	717.95	10.25	718.11	15.62	718.58

20+60.00



საპროექტო მონაცემები  
MINISTRY OF REGIONAL DEVELOPMENT AND INFRASTRUCTURE OF GEORGIA  
ROADS DEPARTMENT OF GEORGIA

კონსულტანტები CONSULTANTS



KOCKS ENGINEERS

საპროექტო GEORGIA

გერმანია GERMANY

საავტორიზაციო გზა: აგარა-კორმისი-ტსხინვალი კმ 1 - კმ 4; კმ 9 - კმ 16  
მონაკვეთი: კმ 9 - კმ 16  
Road: Agara-Kornisi-Tskhinvali km 1 - km 4; km 9 - km 16  
Section: km 9 - km 16

განკვეთი Cross section

დაამტკიცა: APPROVED:

თარიღი DATE

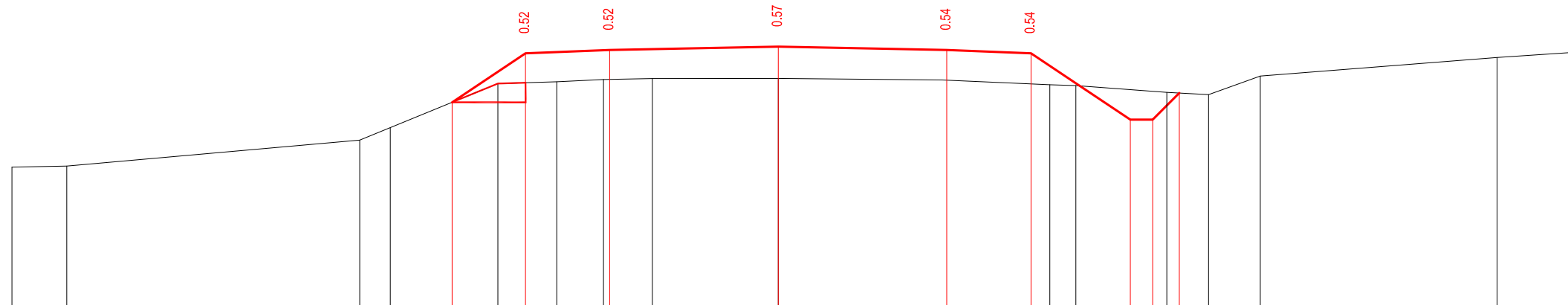
ნახაზი DRAWING N 51

თარიღი DATE 2014

მასშტაბი SCALE 1:100

ნახაზის ორიგინალური ზომა ORIGINAL DRAWING SIZE A3

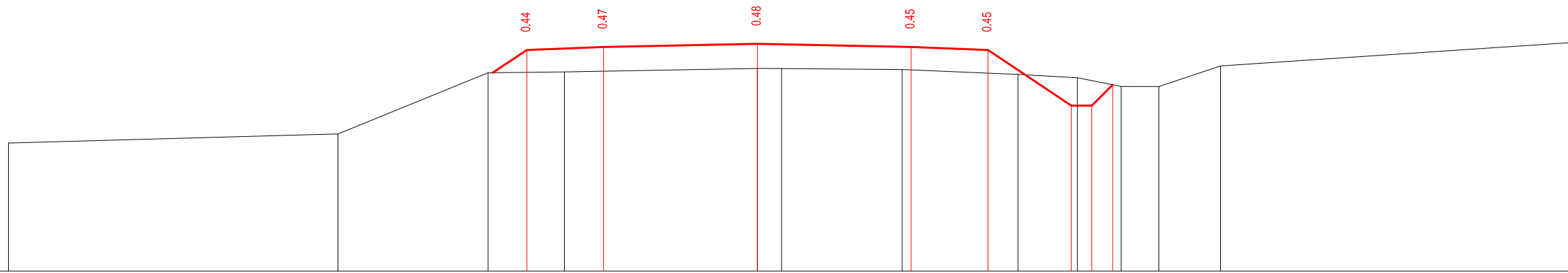
მასშტაბი 1:100  
Scale 1:100



საპროექტო მონაცემები Project data	60მუღუპი, მ Level m																										
	მანძილი, მ Distance m																										
უძველესი მონაცემები Existing data	60მუღუპი, მ Level m	716.67	716.69		717.15	717.37		718.15	718.18		718.23	718.24		718.24	718.22		718.13	718.12		717.51	717.51		717.98			718.62	718.70
	მანძილი, მ Distance m	13.64	12.67		7.45	6.91		4.99	3.94		3.11	2.24		0.00	2.92		4.83	5.30		6.92	7.86		7.14			12.80	14.10

20+80.00

მასშტაბი 1:100  
Scale 1:100



საპროექტო მონაცემები Project data	60მუღუპი, მ Level m																										
	მანძილი, მ Distance m																										
უძველესი მონაცემები Existing data	60მუღუპი, მ Level m	717.37		717.55		718.74		718.76		718.83	718.82		718.81	718.71		718.65	718.48		718.47	718.88							719.33
	მანძილი, მ Distance m	14.62		8.19		5.26		3.77		0.00	0.47		2.83	5.09		6.25	7.10		7.83	9.04							15.83

21+00.00



საპროექტო მონაცემები  
საპროექტო მონაცემები  
MINISTRY OF REGIONAL DEVELOPMENT AND INFRASTRUCTURE OF GEORGIA  
ROADS DEPARTMENT OF GEORGIA

კონსულტანტები CONSULTANTS



საქართველო  
GEORGIA



გერმანია  
GERMANY

საავტომობილო გზა: აგარა-კორნისი-ტყვივლი კმ 1 - კმ 4; კმ 9 - კმ 16  
მონაკვეთი: კმ 9 - კმ 16  
Road: Agara-Kornisi-Tskhinvali km 1 - km 4; km 9 - km 16  
Section: km 9 - km 16

განვიკვეთილი  
Cross section

დასტურებული  
APPROVED:

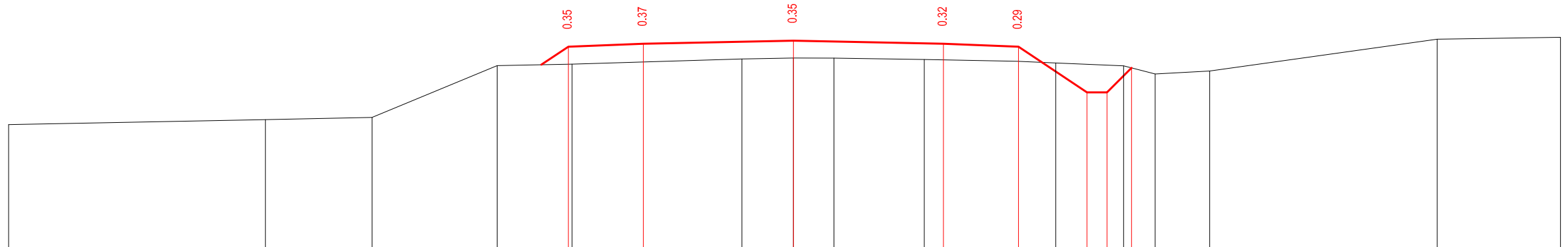
თარიღი  
DATE

ნახაზის ნომერი  
DRAWING N 52

თარიღი  
DATE 2014

მასშტაბი 1:100  
ნახაზის ორიგინალური ზომა  
SCALE ORIGINAL DRAWING SIZE A3

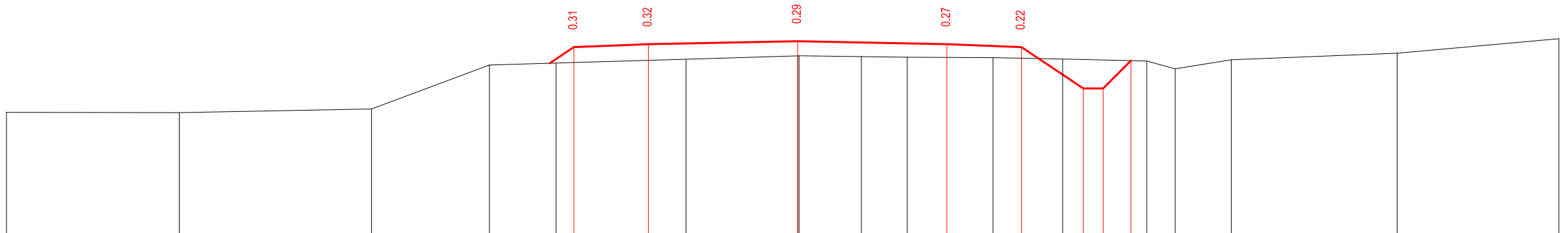
მასშტაბი 1:100  
Scale 1:100



საპროექტო მონაცემები Project data	60მეტრი, მ Level m																					
	მანძილი, მ Distance m																					
უძველესი მონაცემები Existing data	60მეტრი, მ Level m	718.12																				
	მანძილი, მ Distance m	15.69	10.56	8.43	5.92	4.42		1.03	0.00	0.81	2.62		4.48	5.25	6.60	7.23	8.32		12.87		15.34	

21+20.00

მასშტაბი 1:100  
Scale 1:100



საპროექტო მონაცემები Project data	60მეტრი, მ Level m																					
	მანძილი, მ Distance m																					
უძველესი მონაცემები Existing data	60მეტრი, მ Level m	718.87	718.87	718.94	719.82	719.86		719.94		719.99	719.96		719.97	719.94		719.90	719.75	719.93		720.06		720.35
	მანძილი, მ Distance m	15.91	12.43	8.57	6.20	4.86		2.24		0.08	1.28	2.20	3.93	5.33	7.02	7.59	8.72		12.05		15.30	

21+40.00



საპროექტო რეგიონული განვითარებისა და ინფრასტრუქტურის სამინისტრო  
საპროექტო რეგიონული განვითარებისა და ინფრასტრუქტურის სამინისტრო  
MINISTRY OF REGIONAL DEVELOPMENT AND INFRASTRUCTURE OF GEORGIA  
ROADS DEPARTMENT OF GEORGIA

კონსულტანტები CONSULTANTS



საპროექტო  
GEORGIA



გერმანია  
GERMANY

საავტორიზაციო გზა: აგარა-კორნისი-ცხინვალის კმ 1 - კმ 4; კმ 9 - კმ 16  
მონაკვეთი: კმ 9 - კმ 16  
Road: Agara-Kornisi-Tskhinvali km 1 - km 4; km 9 - km 16  
Section: km 9 - km 16

განკვეთი  
Cross section

დაამტკიცა:  
APPROVED:

თარიღი  
DATE

ნახაზი  
DRAWING N

თარიღი  
DATE

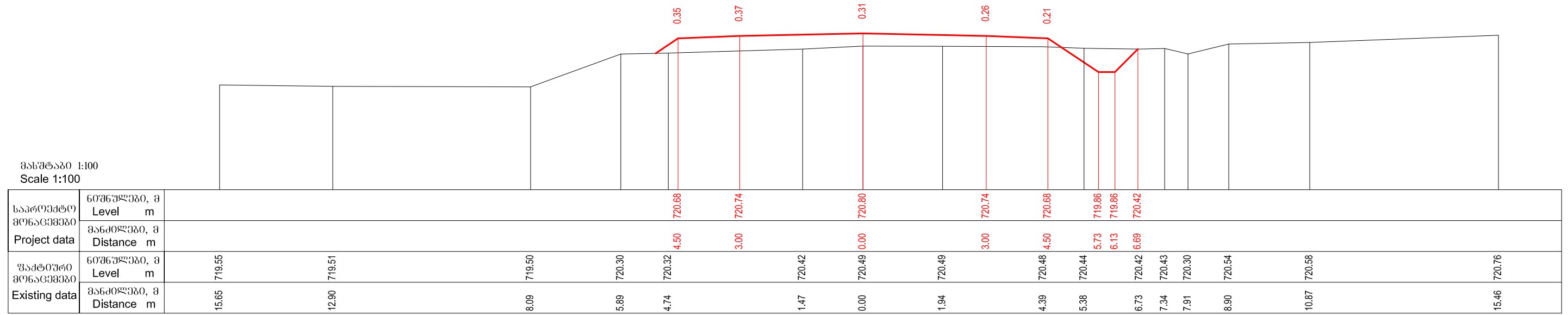
მასშტაბი 1:100

ნახაზის ორიგინალური ზომა  
ORIGINAL DRAWING SIZE A3

53

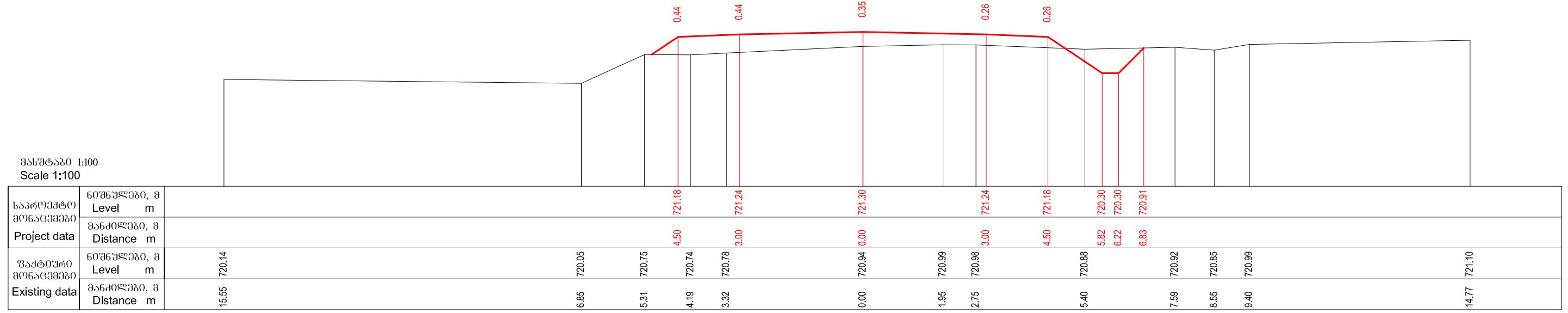
2014

მასშტაბი 1:100  
Scale 1:100



21+60.00

მასშტაბი 1:100  
Scale 1:100



21+80.00



საპროექტო მონაცემები  
MINISTRY OF REGIONAL DEVELOPMENT AND INFRASTRUCTURE OF GEORGIA  
ROADS DEPARTMENT OF GEORGIA

კონსულტანტები CONSULTANTS



საქართველო  
GEORGIA



გერმანია  
GERMANY

საავტორული გზა: აგარა-კორნისი-ცხივჭავჭავაძის ქმ 1 - ქმ 4; ქმ 9 - ქმ 16  
მონაკვეთი: ქმ 9 - ქმ 16  
Road: Agara-Kornisi-Tskhinvali km 1 - km 4; km 9 - km 16  
Section: km 9 - km 16

განკვეთი  
Cross section

დავანახდა:  
APPROVED:

თარიღი  
DATE

ნახაზის  
DRAWING N 54

თარიღი  
DATE 2014

მასშტაბი 1:100

ნახაზის ორიგინალური ზომა  
ORIGINAL DRAWING SIZE A3

მასშტაბი 1:100  
Scale 1:100

საპროექტო მონაცემები Project data	მოწმულები, მ Level m					721.67	721.73	721.79	721.73	721.67	720.79	720.79	721.42			
	მანძილები, მ Distance m					4.50	3.00	0.00	3.00	4.50	5.83	6.23	6.86			
უძველესი მონაცემები Existing data	მოწმულები, მ Level m	720.85	720.92		720.89	721.14	721.14	721.19		721.41	721.42		721.38		721.44	721.48
	მანძილები, მ Distance m	14.88	12.32		6.35	5.69	5.01	4.16		0.00	0.37		2.19		5.03	8.16

22+0.00

მასშტაბი 1:100  
Scale 1:100

საპროექტო მონაცემები Project data	მოწმულები, მ Level m					722.17	722.23	722.29	722.23	722.17	721.27	721.27	721.94			
	მანძილები, მ Distance m					4.50	3.00	0.00	3.00	4.50	5.85	6.25	6.92			
უძველესი მონაცემები Existing data	მოწმულები, მ Level m	721.32	721.39		721.50	721.59	721.76	721.84		721.92	721.94	721.92	721.93		722.07	
	მანძილები, მ Distance m	13.94	11.11		7.49	4.56	2.80	1.77		0.00	1.44	2.09	4.59		5.78	6.57

22+20.00



საქართველოს რეგიონული განვითარებისა და ინფრასტრუქტურის სამინისტრო  
საქართველოს საავტომობილო გზების დეპარტამენტი  
MINISTRY OF REGIONAL DEVELOPMENT AND INFRASTRUCTURE OF GEORGIA  
ROADS DEPARTMENT OF GEORGIA



საბროქვილი  
GEORGIA



გერმანია  
GERMANY

კონსულტანტები CONSULTANTS

საავტომობილო გზის პროექტი: აგარა-ქორნი-ტსხინვალი კმ 1 - კმ 4; კმ 9 - კმ 16  
მონაკვეთი: კმ 9 - კმ 16

Road: Agara-Kornisi-Tskhinvali km 1 - km 4; km 9 - km 16  
Section: km 9 - km 16

განკვეთი  
Cross section

დავანტკიცდა:  
APPROVED:

თარიღი  
DATE

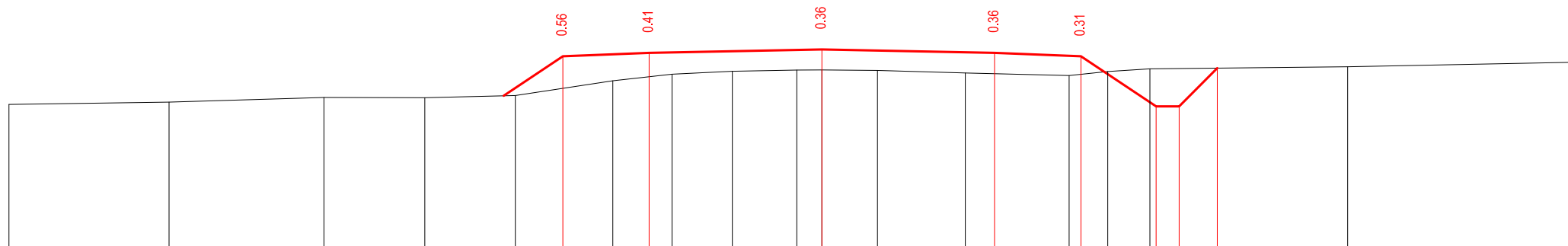
განაკვეთი  
DRAWING N 55

თარიღი  
DATE 2014

მასშტაბი 1:100  
SCALE 1:100

ნახაზის ორიგინალური ზომა  
ORIGINAL DRAWING SIZE A3

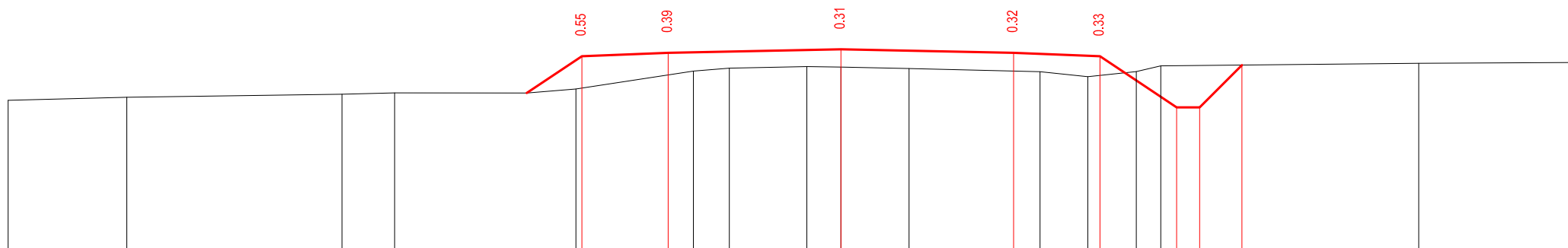
მასშტაბი 1:100  
Scale 1:100



საპროექტო მონაცემები Project data	მოშენების დონე, მ Level m																		
	მანძილი, მ Distance m																		
უძველესი მონაცემები Existing data	მოშენების დონე, მ Level m	721.83	721.87	721.95	721.95	721.99	722.24	722.36	722.41	722.43	722.43	722.42	722.38	722.33	722.40	722.45		722.49	722.57
	მანძილი, მ Distance m	14.12	11.34	8.65	6.90	5.33	3.63	2.60	1.55	0.44	0.00	0.96	2.49	4.30	4.97	5.70		9.13	13.19

22+40.00

მასშტაბი 1:100  
Scale 1:100



საპროექტო მონაცემები Project data	მოშენების დონე, მ Level m																		
	მანძილი, მ Distance m																		
უძველესი მონაცემები Existing data	მოშენების დონე, მ Level m	722.40	722.45	722.51	722.53	722.53	722.60	722.91	722.96	722.98	722.98	722.95	722.90	722.81	722.90	723.00		723.04	723.06
	მანძილი, მ Distance m	14.47	12.40	8.67	7.75	5.45	4.80	2.56	1.94	0.59	0.00	1.18	3.46	4.29	5.13	5.56		10.04	12.91

22+60.00



საპროექტო მონაცემები  
საპროექტო მონაცემები  
MINISTRY OF REGIONAL DEVELOPMENT AND INFRASTRUCTURE OF GEORGIA  
ROADS DEPARTMENT OF GEORGIA

კონსულტანტები CONSULTANTS



საქართველო  
GEORGIA



გერმანია  
GERMANY

საავტორიზაციო გზა: აგარა-კორმისი-ტსხინვალი კმ 1 - კმ 4; კმ 9 - კმ 16  
მონაკვეთი: კმ 9 - კმ 16  
Road: Agara-Kornisi-Tskhinvali km 1 - km 4; km 9 - km 16  
Section: km 9 - km 16

განკვეთი  
Cross section

დაამტკიცა:  
APPROVED:

თარიღი  
DATE

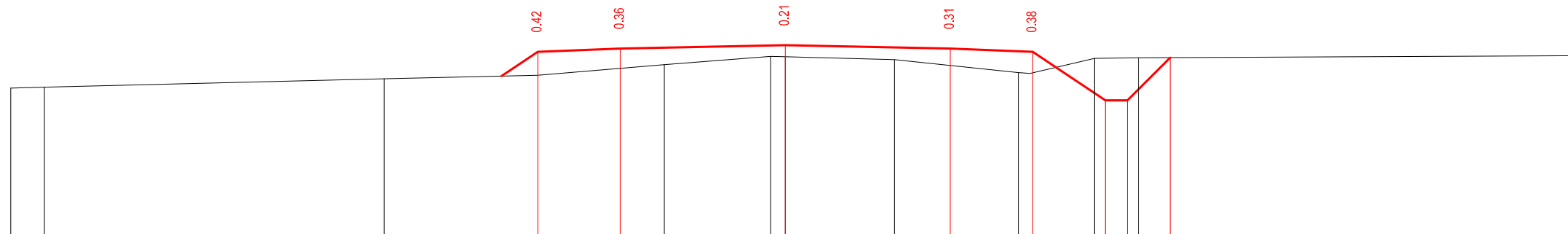
ნახაზის  
DRAWING N 56

თარიღი  
DATE 2014

მასშტაბი 1:100  
ნახაზის ორიგინალური ზომა  
ORIGINAL DRAWING SIZE A3



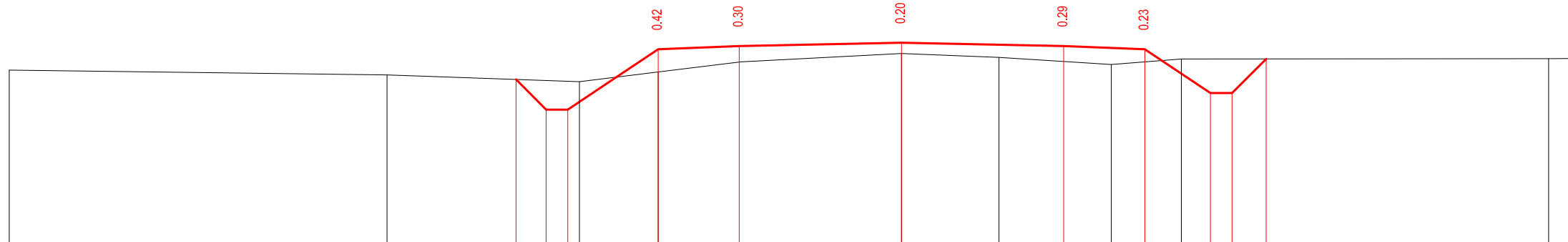
მასშტაბი 1:100  
Scale 1:100



საპროექტო მონაცემები Project data	მოშენებულია, მ Level m																
	მანძილი, მ Distance m																
უძველესი მონაცემები Existing data	მოშენებულია, მ Level m	723.00	723.02		723.17		723.24		723.58	723.57	723.52		723.28	723.27	723.54	723.55	723.59
	მანძილი, მ Distance m	14.08	13.47		7.29		4.50		2.20	0.27	0.00	1.99		4.24	4.45	5.62	6.42

22+80.00

მასშტაბი 1:100  
Scale 1:100



საპროექტო მონაცემები Project data	მოშენებულია, მ Level m																					
	მანძილი, მ Distance m																					
უძველესი მონაცემები Existing data	მოშენებულია, მ Level m	723.77		723.69		723.60	723.05	723.05		724.16		724.22		724.28		724.22		724.16		723.35	723.35	723.98
	მანძილი, მ Distance m	16.50		9.51		7.13	6.57	6.17		4.50		3.00		0.00		3.00		4.50		5.71	6.11	6.74

23+00.00



საპროექტო მონაცემები  
MINISTRY OF REGIONAL DEVELOPMENT AND INFRASTRUCTURE OF GEORGIA  
ROADS DEPARTMENT OF GEORGIA

კონსულტანტები CONSULTANTS



KOCKS ENGINEERS

საქართველო GEORGIA

გერმანია GERMANY

საავტომობილო გზა: აგარა-კორნისი-ტსხინვალი კმ 1 - კმ 4; კმ 9 - კმ 16  
მონაკვეთი: კმ 9 - კმ 16  
Road: Agara-Kornisi-Tskhinvali km 1 - km 4; km 9 - km 16  
Section: km 9 - km 16

განკვეთი Cross section

დაამტკიცა: APPROVED:

თარიღი DATE

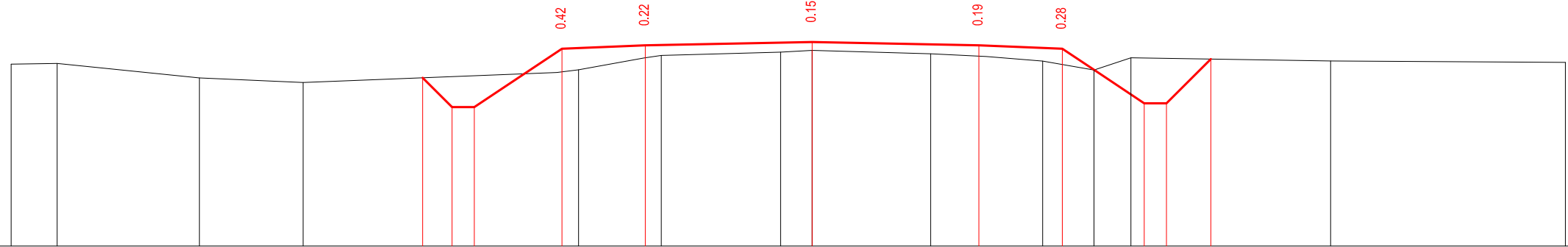
ნახაზის კოდი DRAWING N 57

თარიღი DATE 2014

მასშტაბი 1:100 SCALE

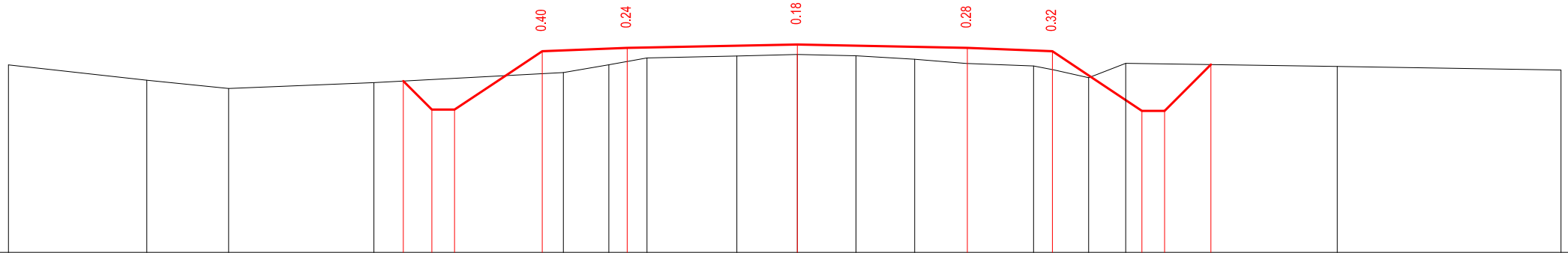
ნახაზის ორიგინალური ზომა ORIGINAL DRAWING SIZE A3

მასშტაბი 1:100  
Scale 1:100



23+20.00

მასშტაბი 1:100  
Scale 1:100



23+40.00



საპარტოვო რეგიონული განვითარებისა და ინფრასტრუქტურის სამინისტრო  
საპარტოვო საავტომობილო გზების დეპარტამენტი  
MINISTRY OF REGIONAL DEVELOPMENT AND INFRASTRUCTURE OF GEORGIA  
ROADS DEPARTMENT OF GEORGIA

კონსულტანტები CONSULTANTS



საქართველო  
GEORGIA



გერმანია  
GERMANY

საავტომობილო გზა: აგარა-კორმისი-ტსხინვალი კმ 1 - კმ 4; კმ 9 - კმ 16  
მოწოდების კმ 9 - კმ 16  
Road: Agara-Kornisi-Tskhinvali km 1 - km 4; km 9 - km 16  
Section: km 9 - km 16

განკვეთის პროექტი  
Cross section

დაამტკიცა:  
APPROVED:

თარიღი  
DATE

ნახაზი  
DRAWING N

58

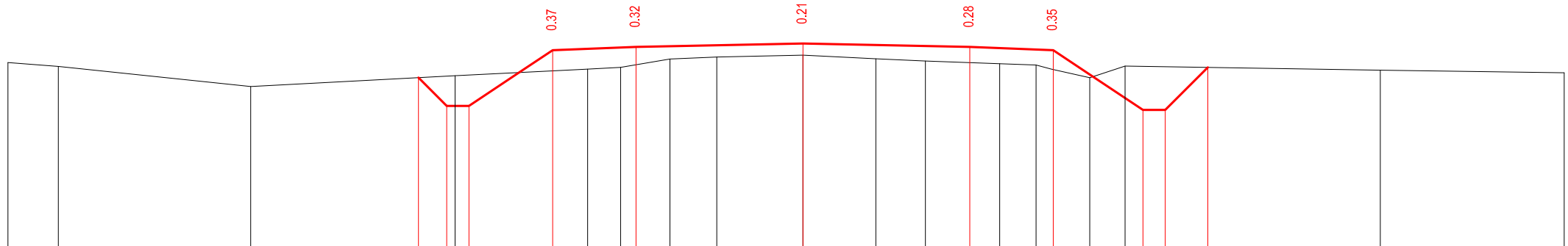
თარიღი  
DATE

2014

მასშტაბი 1:100  
SCALE

ნახაზის ორიგინალური ზომა  
ORIGINAL DRAWING SIZE A3

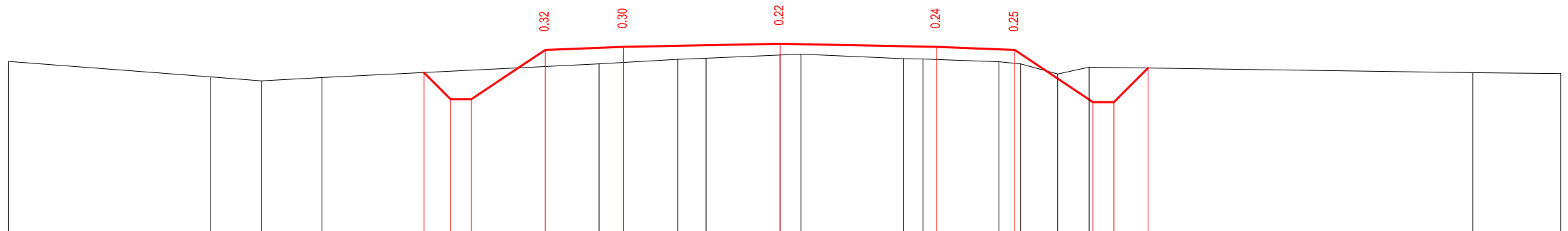
მასშტაბი 1:100  
Scale 1:100



საპროექტო მონაცემები Project data	60მეტრიანი სიგისი, მ Level m																				
	მანძილი, მ Distance m																				
უძველესი მონაცემები Existing data	60მეტრიანი სიგისი, მ Level m	725.43	725.36		724.99																
	მანძილი, მ Distance m	14.29	13.39		9.93																

23+60.00

მასშტაბი 1:100  
Scale 1:100



საპროექტო მონაცემები Project data	60მეტრიანი სიგისი, მ Level m																				
	მანძილი, მ Distance m																				
უძველესი მონაცემები Existing data	60მეტრიანი სიგისი, მ Level m	725.90		725.61	725.53	725.59															
	მანძილი, მ Distance m	14.79		10.91	9.94	8.78															

23+80.00



საპროექტო მონაცემები  
MINISTRY OF REGIONAL DEVELOPMENT AND INFRASTRUCTURE OF GEORGIA  
ROADS DEPARTMENT OF GEORGIA

კონსულტანტები CONSULTANTS



საპროექტო  
GEORGIA



გერმანია  
GERMANY

საპროექტო გზა: აგარა-კორნისი-ტსხინვალი კმ 1 - კმ 4; კმ 9 - კმ 16  
მონაკვეთი: კმ 9 - კმ 16  
Road: Agara-Kornisi-Tskhinvali km 1 - km 4; km 9 - km 16  
Section: km 9 - km 16

დაამტკიცა:  
APPROVED:

თარიღი  
DATE

ნახაზის კოდი  
DRAWING N

თარიღი  
DATE

მასშტაბი  
SCALE

ნახაზის ორიგინალური ზომა  
ORIGINAL DRAWING SIZE

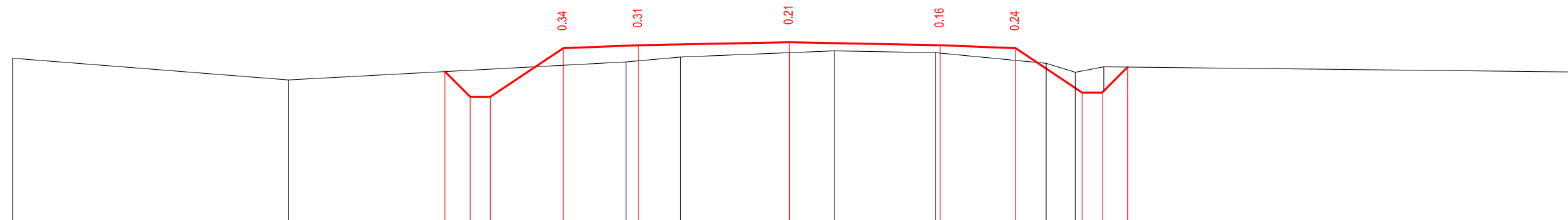
59

2014

1:100

A3

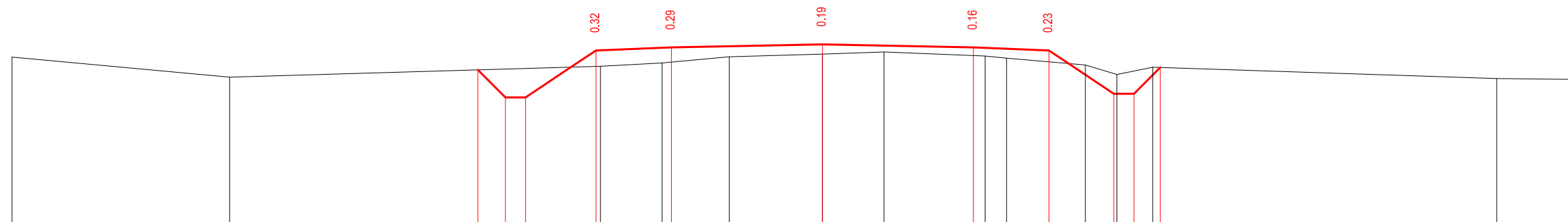
მასშტაბი 1:100  
Scale 1:100



საპროექტო მონაცემები Project data	მოშენებულია, მ Level m		726.11	725.61	725.61	726.58	726.64	726.70	726.64	726.58	725.70	725.70	726.20		
	მანძილი, მ Distance m		6.86	6.35	5.95	4.50	3.00	0.00	3.00	4.50	5.82	6.22	6.73		
უძველესი მონაცემები Existing data	მოშენებულია, მ Level m	726.38					726.31	726.40	726.49	726.53	726.49	726.28	726.10	726.21	726.10
	მანძილი, მ Distance m	15.46		9.97			3.25	2.17	0.00	0.89	2.90	5.11	5.89	6.25	15.75

24+00.00

მასშტაბი 1:100  
Scale 1:100



საპროექტო მონაცემები Project data	მოშენებულია, მ Level m		726.63	726.08	726.08	727.01	727.07	727.13	727.07	727.01	726.15	726.15	726.68		
	მანძილი, მ Distance m		6.84	6.30	5.90	4.50	3.00	0.00	3.00	4.50	5.79	6.19	6.71		
უძველესი მონაცემები Existing data	მოშენებულია, მ Level m	726.88				726.70	726.76	726.89	726.94	726.98	726.72	726.54	726.68	726.46	726.44
	მანძილი, მ Distance m	16.10		11.78		4.41	3.19	1.85	0.00	1.22	3.23	3.66	5.22	5.85	6.56

24+20.00



საპროექტო რეგიონული განვითარებისა და ინფრასტრუქტურის სამინისტრო  
საპროექტო რეგიონული განვითარებისა და ინფრასტრუქტურის სამინისტრო  
MINISTRY OF REGIONAL DEVELOPMENT AND INFRASTRUCTURE OF GEORGIA  
ROADS DEPARTMENT OF GEORGIA

კონსულტანტები

CONSULTANTS



საქართველო  
GEORGIA



გერმანია  
GERMANY

საპროექტო გზა: აგარა-კორმისი-ცხინვალის ქმ 1 - ქმ 4; ქმ 9 - ქმ 16  
მონაკვეთი: ქმ 9 - ქმ 16  
Road: Agara-Kornisi-Tskhinvali km 1 - km 4; km 9 - km 16  
Section: km 9 - km 16

განჭიმვა  
Cross section

დაამტკიცა:  
APPROVED:

თარიღი  
DATE

ნახაზი  
DRAWING

თარიღი  
DATE

მასშტაბი  
SCALE

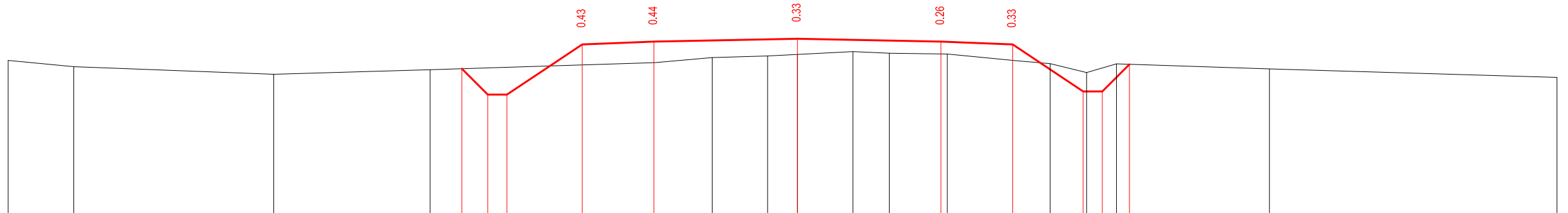
ნახაზის ორიგინალური ზომა  
ORIGINAL DRAWING SIZE

60

2014

A3

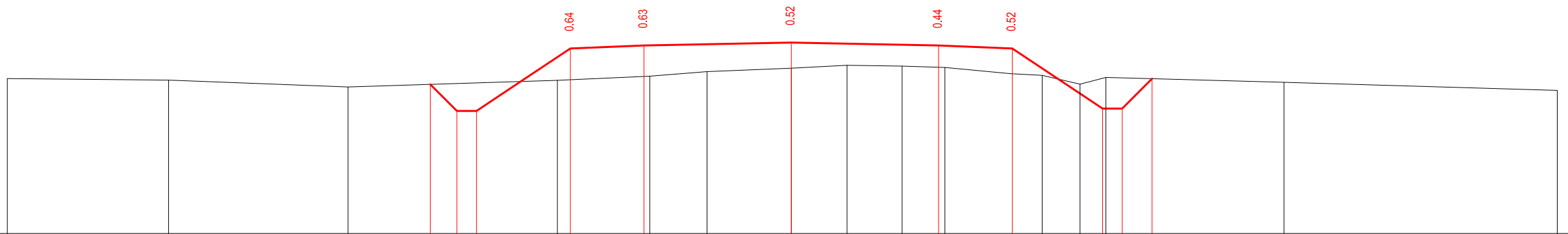
მასშტაბი 1:100  
Scale 1:100



საპროექტო მონაცემები Project data	მოშენებულია, მ Level m																		
	მანძილი, მ Distance m																		
უძველესი მონაცემები Existing data	მოშენებულია, მ Level m	727.09	726.96	726.80	726.90	726.92	726.38	726.38	727.43	727.49	727.55	727.49	727.43	727.05	726.45	726.45	727.01	726.92	726.74
	მანძილი, მ Distance m	16.50	15.13	10.95	7.88	7.02	6.47	6.08	4.50	3.00	0.00	3.00	4.50	5.07	5.97	6.37	6.94	9.87	15.88

24+40.00

მასშტაბი 1:100  
Scale 1:100



საპროექტო მონაცემები Project data	მოშენებულია, მ Level m																			
	მანძილი, მ Distance m																			
უძველესი მონაცემები Existing data	მოშენებულია, მ Level m	727.22	727.19	727.05	727.18	727.83	726.56	726.56	727.83	727.89	727.95	727.89	727.83	727.28	727.10	726.61	726.61	727.22	727.14	726.98
	მანძილი, მ Distance m	15.97	12.68	9.03	4.76	7.35	6.81	6.41	4.50	3.00	0.00	3.00	4.50	5.11	5.88	6.41	6.74	7.35	10.04	15.60

24+60.00



საპროექტო მონაცემები  
MINISTRY OF REGIONAL DEVELOPMENT AND INFRASTRUCTURE OF GEORGIA  
ROADS DEPARTMENT OF GEORGIA

კონსულტანტები CONSULTANTS



საქართველო  
GEORGIA



გერმანია  
GERMANY

საავტორიზაციო გზა: აგარა-კორმისი-ცხინვალის მ 1 - მ 4; მ 9 - მ 16  
მონაკვეთი: მ 9 - მ 16  
Road: Agara-Kornisi-Tskhinvali km 1 - km 4; km 9 - km 16  
Section: km 9 - km 16

განვიხილო  
Cross section

დაამტკიცა:  
APPROVED:

თარიღი  
DATE

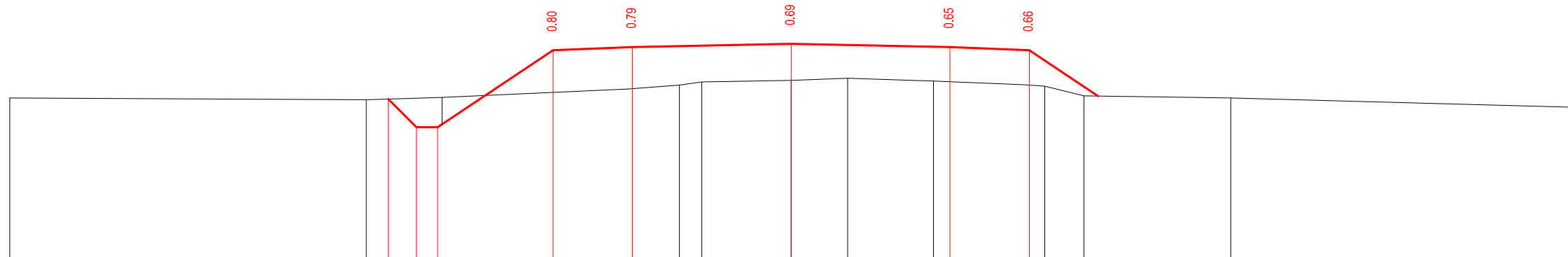
ნახაზი  
DRAWING N 61

თარიღი  
DATE 2014

მასშტაბი  
SCALE 1:100

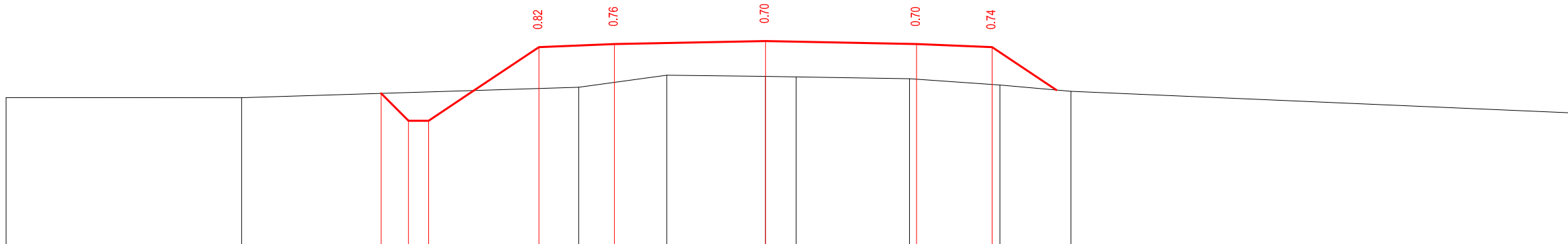
ნახაზის ორიგინალური ზომა  
ORIGINAL DRAWING SIZE A3

მასშტაბი 1:100  
Scale 1:100



24+80.00

მასშტაბი 1:100  
Scale 1:100



25+00.00



საპროექტო რეგიონული განვითარებისა და ინფრასტრუქტურის სამინისტრო  
საპროექტო რეგიონული განვითარებისა და ინფრასტრუქტურის სამინისტრო  
MINISTRY OF REGIONAL DEVELOPMENT AND INFRASTRUCTURE OF GEORGIA  
ROADS DEPARTMENT OF GEORGIA

კონსულტანტები CONSULTANTS



საპროექტო  
GEORGIA



გერმანია  
GERMANY

საავტომობილო გზა: აგარა-კორნისი-ცხიშვილი კმ 1 - კმ 4; კმ 9 - კმ 16  
გონაკვეთი: კმ 9 - კმ 16  
Road: Agara-Kornisi-Tskhinvali km 1 - km 4; km 9 - km 16  
Section: km 9 - km 16

განკვეთი  
Cross section

დაამტკიცა:  
APPROVED:

თარიღი  
DATE

ნახაზი  
DRAWING N

თარიღი  
DATE

მასშტაბი  
SCALE

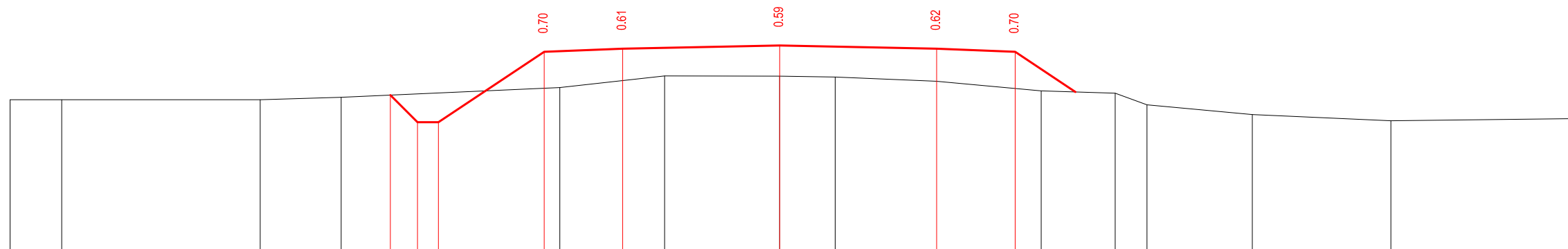
ნახაზის ორიგინალური ზომა  
ORIGINAL DRAWING SIZE

A3

62

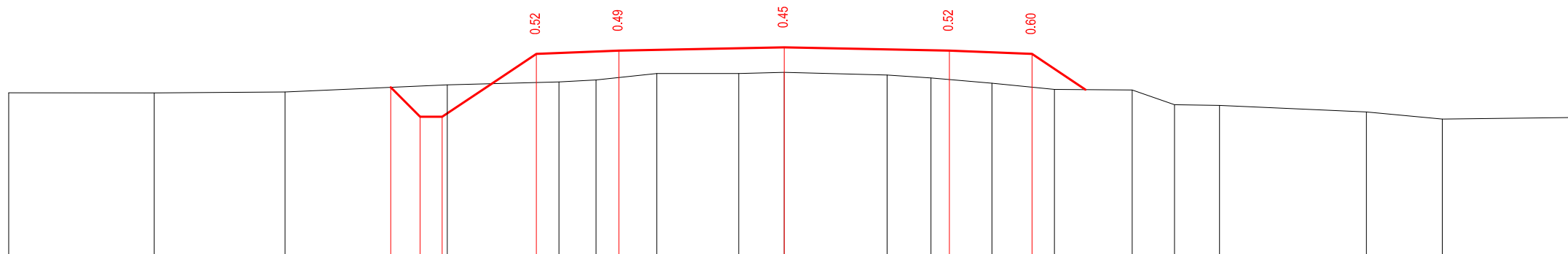
2014

მასშტაბი 1:100  
Scale 1:100



25+20.00

მასშტაბი 1:100  
Scale 1:100



25+40.00



საპარტოვო რეგიონული განვითარებისა და ინფრასტრუქტურის სამინისტრო  
საპარტოვო საავტომობილო გზების დეპარტამენტი  
MINISTRY OF REGIONAL DEVELOPMENT AND INFRASTRUCTURE OF GEORGIA  
ROADS DEPARTMENT OF GEORGIA

კონსულტანტები CONSULTANTS



საპარტოვო  
GEORGIA



გერმანია  
GERMANY

საავტომობილო გზა: აგარა-კორნისი-ტსხინვალი კმ 1 - კმ 4; კმ 9 - კმ 16  
მოწოდება: კმ 9 - კმ 16  
Road: Agara-Kornisi-Tskhinvali km 1 - km 4; km 9 - km 16  
Section: km 9 - km 16

განკვეთის კვეთი  
Cross section

დაამტკიცა:  
APPROVED:

თარიღი  
DATE

ნახაზი  
DRAWING N 63

თარიღი  
DATE 2014

მასშტაბი 1:100  
ნახაზის ორიგინალური ზომა  
ORIGINAL DRAWING SIZE A3