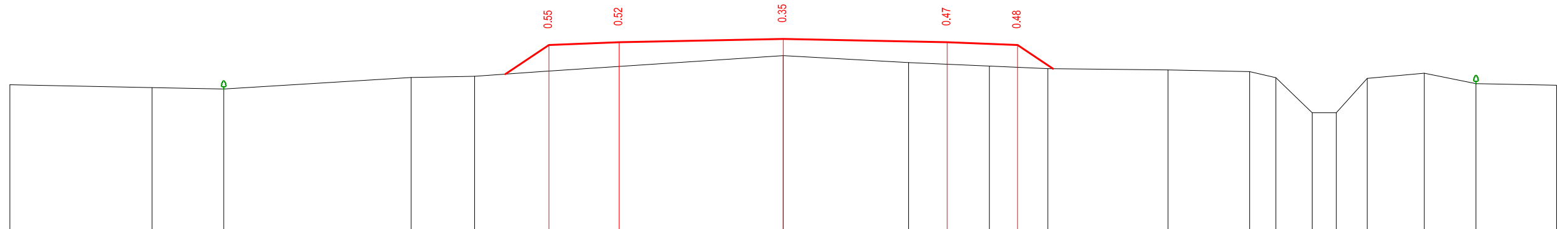


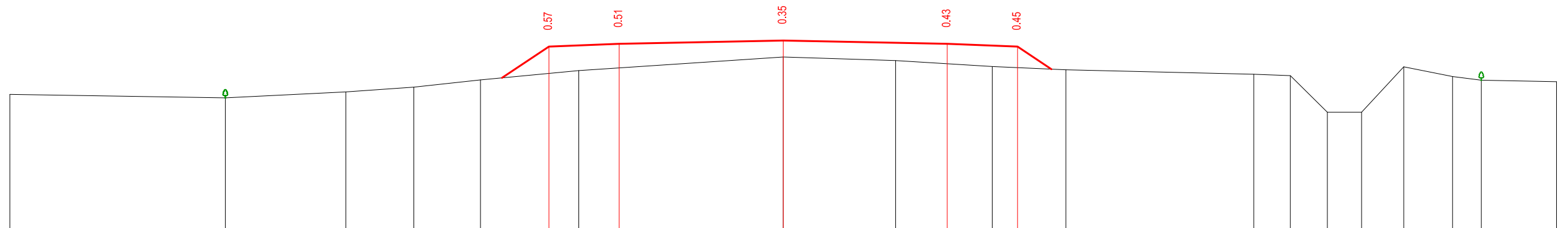
მასშტაბი 1:100  
Scale 1:100



საპროექტო მონაცემები Project data	60მწიფეუბი, მ Level m																				
	მანძილი, მ Distance m																				
უძველესი მონაცემები Existing data	60მწიფეუბი, მ Level m	697.62	697.56	697.53		697.77	697.80	697.90	698.24	698.09	698.02	697.96	697.93	697.90	697.77	697.02	697.02	697.75	697.86	697.64	697.61
	მანძილი, მ Distance m	16.50	13.47	11.94		7.94	6.58	5.12	0.00	2.67	4.40	5.64	8.21	9.95	10.51	11.29	11.80	12.46	13.68	14.78	16.50

13+60.00

მასშტაბი 1:100  
Scale 1:100



საპროექტო მონაცემები Project data	60მწიფეუბი, მ Level m																				
	მანძილი, მ Distance m																				
უძველესი მონაცემები Existing data	60მწიფეუბი, მ Level m	697.67		697.60	697.73	697.83	697.98	698.18	698.47	698.39	698.27	698.20		698.10	698.07	697.29	697.29	698.26	698.05	697.98	697.94
	მანძილი, მ Distance m	16.50		11.90	9.33	7.88	6.46	4.36	0.00	2.40	4.46	6.03		10.04	10.82	11.61	12.34	13.24	14.28	14.89	16.50

13+80.00



საპროექტო მონაცემები  
საპროექტო მონაცემები  
MINISTRY OF REGIONAL DEVELOPMENT AND INFRASTRUCTURE OF GEORGIA  
ROADS DEPARTMENT OF GEORGIA

კონსულტანტები CONSULTANTS



საპროექტო  
GEORGIA



გერმანია  
GERMANY

საპროექტო მონაცემები გზა: აგარა-კორმისი-ტსხინვალი კმ 1 - კმ 4; კმ 9 - კმ 16  
მონაცემები: კმ 9 - კმ 16  
Road: Agara-Kornisi-Tskhinvali km 1 - km 4; km 9 - km 16  
Section: km 9 - km 16

განკვეთილი  
Cross section

დაამტკიცა:  
APPROVED:

თარიღი  
DATE

ნახაზი  
DRAWING N

თარიღი  
DATE

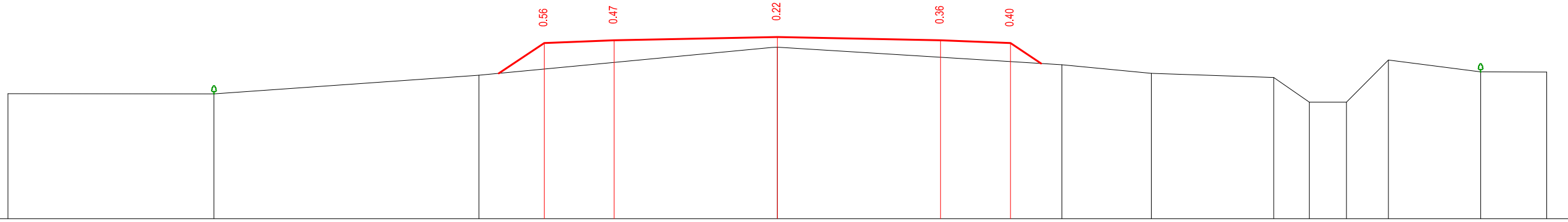
მასშტაბი 1:100  
SCALE

ნახაზის ორიგინალური ზომა  
ORIGINAL DRAWING SIZE A3

34

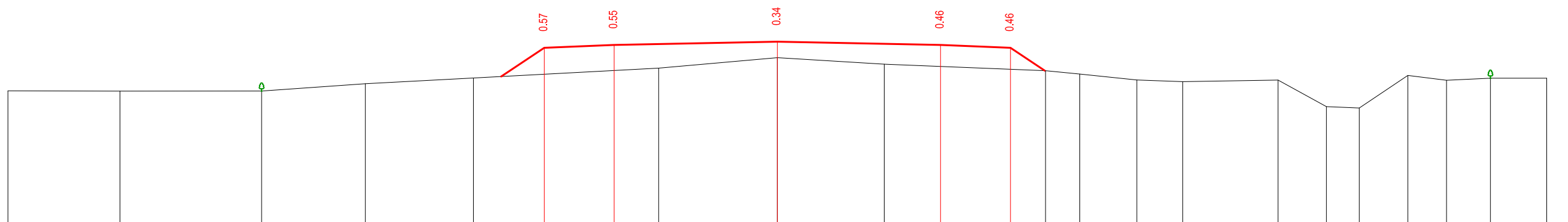
2014

მასშტაბი 1:100  
Scale 1:100



14+00.00

მასშტაბი 1:100  
Scale 1:100



14+20.00



საქართველოს რეგიონული განვითარებისა და ინფრასტრუქტურის სამინისტრო  
საქართველოს სავაჭრომობილური გზების დეპარტამენტი  
MINISTRY OF REGIONAL DEVELOPMENT AND INFRASTRUCTURE OF GEORGIA  
ROADS DEPARTMENT OF GEORGIA

კონსულტანტები CONSULTANTS



საქართველო  
GEORGIA



გერმანია  
GERMANY

საავტომობილო გზა: აგარა-კორნისი-ტსხინვალი კმ 1 - კმ 4; კმ 9 - კმ 16  
მონაკვეთი: კმ 9 - კმ 16  
Road: Agara-Kornisi-Tskhinvali km 1 - km 4; km 9 - km 16  
Section: km 9 - km 16

განკვეთი  
Cross section

დაამტკიცა:  
APPROVED:

თარიღი  
DATE

ნახაზი  
DRAWING N

თარიღი  
DATE

მასშტაბი  
SCALE

ნახაზის ორიგინალური ზომა  
ORIGINAL DRAWING SIZE A3

35

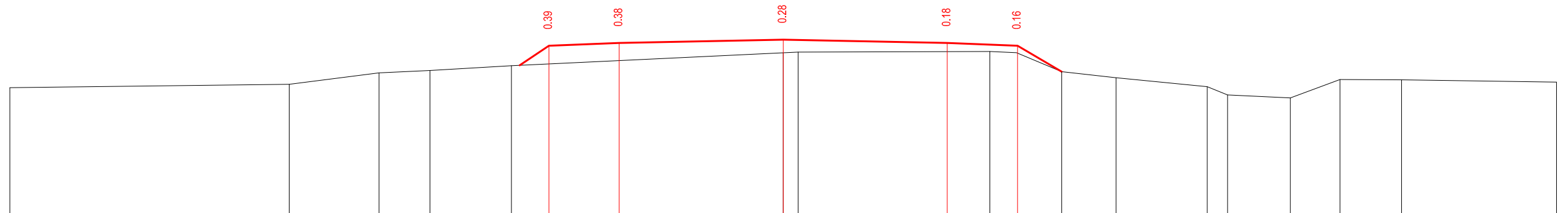
2014

1:100

A3



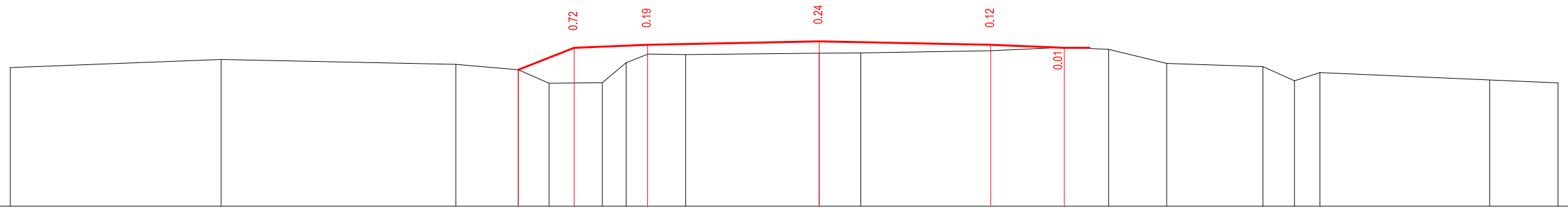
მასშტაბი 1:100  
Scale 1:100



საპროექტო მონაცემები Project data	60მწიწკი, მ Level m																							
	მანძილი, მ Distance m																							
უძველესი მონაცემები Existing data	60მწიწკი, მ Level m	699.54	699.61	699.85	699.90	700.00				700.28	700.29			700.31	700.28	699.88	699.75		699.56	699.38	699.32	699.71	699.70	699.65
	მანძილი, მ Distance m	16.50	10.54	8.62	7.54	5.80				0.00	0.32			4.41	4.98	5.94	7.10		9.05	9.48	10.82	11.88	13.19	16.50

14+80.00

მასშტაბი 1:100  
Scale 1:100



საპროექტო მონაცემები Project data	60მწიწკი, მ Level m																								
	მანძილი, მ Distance m																								
უძველესი მონაცემები Existing data	60მწიწკი, მ Level m	700.49	700.66		700.56	700.45	700.17	700.18	700.59	700.76	700.75		700.78	700.79		700.93	700.86	700.57		700.51	700.22	700.39		700.24	700.18
	მანძილი, მ Distance m	16.50	12.20		7.41	6.14	5.51	4.42	3.94	3.49	2.72		0.00	0.85		5.00	5.91	7.09		9.05	9.70	10.22		13.68	15.07

15+00.00



საპროექტო მონაცემები  
საპროექტო მონაცემები  
MINISTRY OF REGIONAL DEVELOPMENT AND INFRASTRUCTURE OF GEORGIA  
ROADS DEPARTMENT OF GEORGIA

კონსულტანტები CONSULTANTS



საპროექტო  
GEORGIA



გერმანია  
GERMANY

საპროექტო გზა: აგარა-კორმისი-ტსხინვალი კმ 1 - კმ 4; კმ 9 - კმ 16  
მონაცემები: კმ 9 - კმ 16  
Road: Agara-Kornisi-Tskhinvali km 1 - km 4; km 9 - km 16  
Section: km 9 - km 16

განვიხილო  
Cross section

დასტურებული  
APPROVED:

თარიღი  
DATE

ნახაზი  
DRAWING N

თარიღი  
DATE

მასშტაბი 1:100  
SCALE

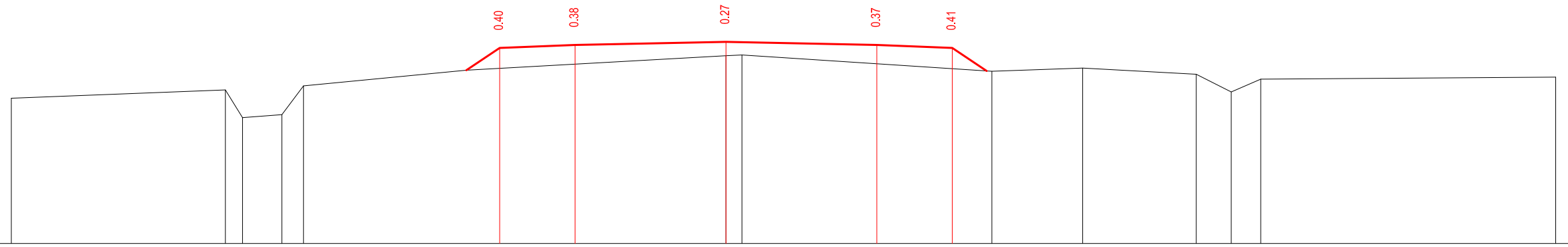
ნახაზის ორიგინალური ზომა  
ORIGINAL DRAWING SIZE A3

37

2014



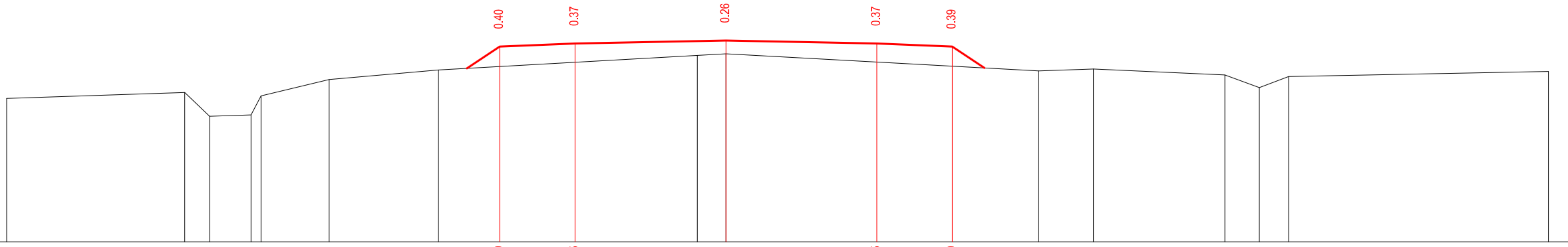
მასშტაბი 1:100  
Scale 1:100



საპროექტო მონაცემები Project data	მოშენებულია, მ Level m														
	მანძილი, მ Distance m														
უძველესი მონაცემები Existing data	მოშენებულია, მ Level m	701.32	701.49	700.94	701.00	701.57	701.88	702.17	702.18	701.86	701.92	701.80	701.45	701.70	701.74
	მანძილი, მ Distance m	14.21	9.96	9.61	8.83	8.40	5.16	0.00	0.32	5.29	7.09	9.35	10.05	10.63	16.50




15+60.00

მასშტაბი 1:100  
Scale 1:100

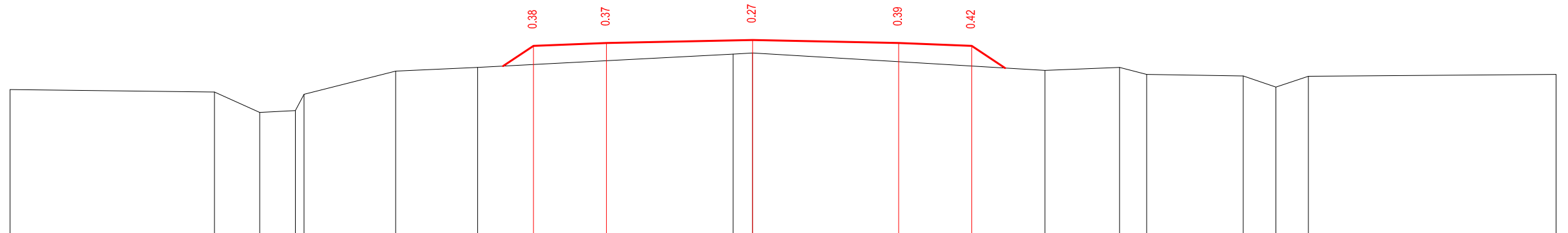


საპროექტო მონაცემები Project data	მოშენებულია, მ Level m															
	მანძილი, მ Distance m															
უძველესი მონაცემები Existing data	მოშენებულია, მ Level m	701.76	701.88	701.40	701.43	701.81	702.14	702.33	702.62	702.65	702.31	702.35	702.23	701.98	702.20	702.30
	მანძილი, მ Distance m	14.30	10.76	10.27	9.44	9.24	7.89	5.72	0.57	0.00	6.22	7.31	9.92	10.61	11.19	16.36

15+80.00

 <p>საქართველოს რეგიონული განვითარებისა და ინფრასტრუქტურის სამინისტრო საქართველოს სავაჭრო-საზღვაო გზების დეპარტამენტი MINISTRY OF REGIONAL DEVELOPMENT AND INFRASTRUCTURE OF GEORGIA ROADS DEPARTMENT OF GEORGIA</p>	<p>კონსულტანტები CONSULTANTS</p>  <p>საქართველო GEORGIA</p>  <p>გერმანია GERMANY</p>	<p>საავტომობილო გზა: აგარა-კორნისი-ცხიშვილი კმ 1 - კმ 4; კმ 9 - კმ 16 მონაკვეთი: კმ 9 - კმ 16 Road: Agara-Kornisi-Tskhinvali km 1 - km 4; km 9 - km 16 Section: km 9 - km 16</p>	<p>დაამტკიცა: APPROVED:</p>	<p>ნახაზის DRAWING N</p>	<p>39</p>	
		<p>განვიხილეთ DATE</p>	<p>2014</p>	<p>მასშტაბი SCALE</p>	<p>1:100</p>	
		<p>ნახაზის DATE</p>	<p>კვეთი Cross section</p>	<p>დაამტკიცა: DATE</p>	<p>ნახაზის ORIGINAL DRAWING SIZE</p>	<p>A3</p>

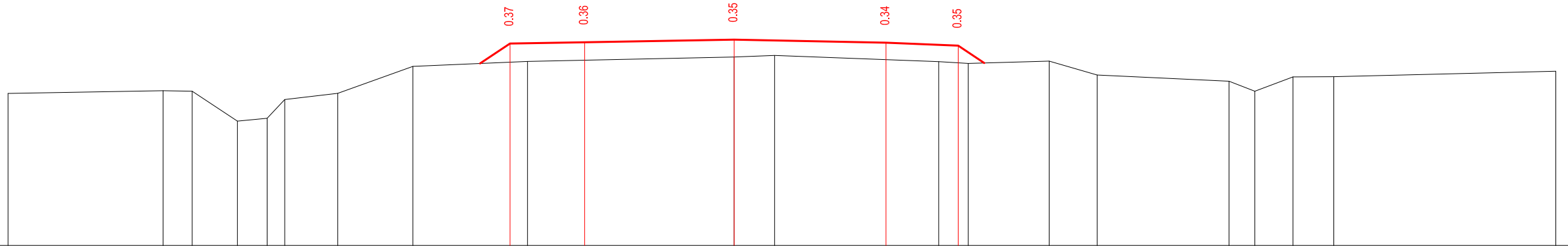
მასშტაბი 1:100  
Scale 1:100



საპროექტო მონაცემები Project data	მოშენებულია, მ Level m																					
	მანძილი, მ Distance m																					
უძველესი მონაცემები Existing data	მოშენებულია, მ Level m	702.38		702.33	701.91	701.95	702.28		702.76	702.83		703.11	703.13		702.77	702.84	702.69		702.66	702.43	702.65	702.69
	მანძილი, მ Distance m	15.25		11.05	10.12	8.21	8.21		7.33	5.65		0.40	0.00		6.00	7.54	8.09		10.07	10.75	11.41	16.50

16+00.00

მასშტაბი 1:100  
Scale 1:100



საპროექტო მონაცემები Project data	მოშენებულია, მ Level m																						
	მანძილი, მ Distance m																						
უძველესი მონაცემები Existing data	მოშენებულია, მ Level m	702.89		702.94	702.93	702.33	702.39	702.76	702.89	703.43		703.63	703.65		703.53	703.49	703.54	703.26		703.13	702.93	703.22	703.33
	მანძილი, მ Distance m	14.58		11.46	10.88	9.97	9.38	9.02	7.96	6.45		4.15	0.00	0.81		4.11	4.70	6.33	7.29		9.94	10.46	11.22

16+20.00



საპროექტო მონაცემები  
საპროექტო მონაცემები  
MINISTRY OF REGIONAL DEVELOPMENT AND INFRASTRUCTURE OF GEORGIA  
ROADS DEPARTMENT OF GEORGIA

კონსულტანტები CONSULTANTS



საპროექტო  
GEORGIA



გერმანია  
GERMANY

საპროექტო მონაცემები გზა: აგარა-კორმისი-ტსხინვალი კმ 1 - კმ 4; კმ 9 - კმ 16  
მონაცემები: კმ 9 - კმ 16  
Road: Agara-Kornisi-Tskhinvali km 1 - km 4; km 9 - km 16  
Section: km 9 - km 16

განვიხილო  
Cross section

დასტურებულია  
APPROVED:

თარიღი  
DATE

ნახაზი  
DRAWING N 40

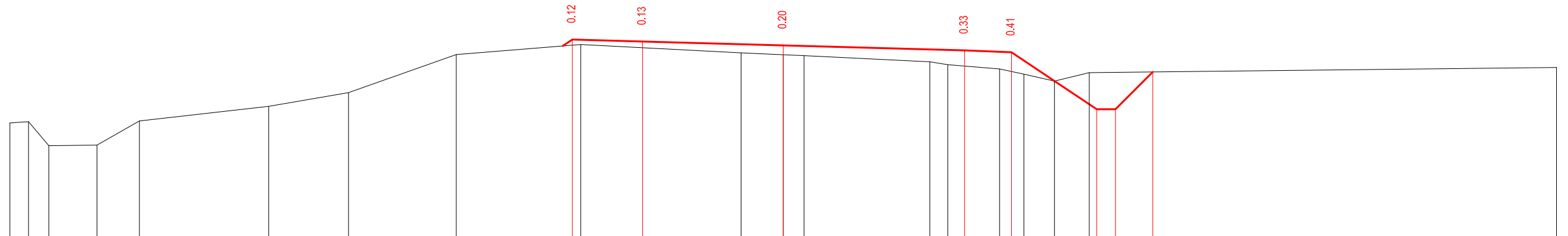
თარიღი  
DATE 2014

მასშტაბი 1:100  
ნახაზის ორიგინალური ზომა  
SCALE ORIGINAL DRAWING SIZE A3





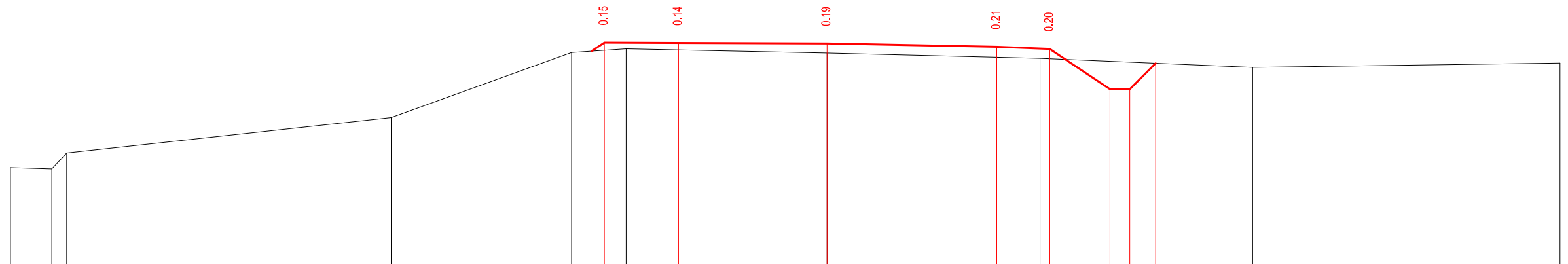
მასშტაბი 1:100  
Scale 1:100



საპროექტო მონაცემები Project data	მოშენებულია, მ Level m																																				
	მანძილი, მ Distance m																																				
უძველესი მონაცემები Existing data	მოშენებულია, მ Level m	16.50	704.61	16.10	704.64	704.13	14.64	704.14	13.74	704.65	10.98	704.96	9.28	705.25	6.98	706.07	4.32	706.28	0.90	706.10	0.00	706.06	706.04	3.13	705.91	3.51	705.85	4.62	705.76	5.14	705.65	5.79	705.50	6.53	705.68	16.50	705.79
	მანძილი, მ Distance m	16.50	704.61	16.10	704.64	704.13	14.64	704.14	13.74	704.65	10.98	704.96	9.28	705.25	6.98	706.07	4.32	706.28	0.90	706.10	0.00	706.06	706.04	3.13	705.91	3.51	705.85	4.62	705.76	5.14	705.65	5.79	705.50	6.53	705.68	16.50	705.79

16+80.00

მასშტაბი 1:100  
Scale 1:100



საპროექტო მონაცემები Project data	მოშენებულია, მ Level m																							
	მანძილი, მ Distance m																							
უძველესი მონაცემები Existing data	მოშენებულია, მ Level m	16.50	704.61	15.66	704.59	704.91	8.81	705.62	5.16	706.94	4.06	707.01	0.00	706.93	4.30	706.82	5.72	706.20	6.12	706.20	6.64	706.72	14.81	706.72
	მანძილი, მ Distance m	16.50	704.61	15.66	704.59	704.91	8.81	705.62	5.16	706.94	4.06	707.01	0.00	706.93	4.30	706.82	5.72	706.20	6.12	706.20	6.64	706.72	14.81	706.72

17+00.00



საპროექტო მონაცემები  
საპროექტო მონაცემები  
MINISTRY OF REGIONAL DEVELOPMENT AND INFRASTRUCTURE OF GEORGIA  
ROADS DEPARTMENT OF GEORGIA

კონსულტანტები CONSULTANTS



საპროექტო  
GEORGIA



გერმანია  
GERMANY

საპროექტო მონაცემები: აგარა-კორნისი-ტსხინვალი კმ 1 - კმ 4; კმ 9 - კმ 16  
მონაცემები: კმ 9 - კმ 16  
Road: Agara-Kornisi-Tskhinvali km 1 - km 4; km 9 - km 16  
Section: km 9 - km 16

განკვეთილი  
Cross section

დაამტკიცა:  
APPROVED:

თარიღი  
DATE

ნახაზი  
DRAWING N

თარიღი  
DATE

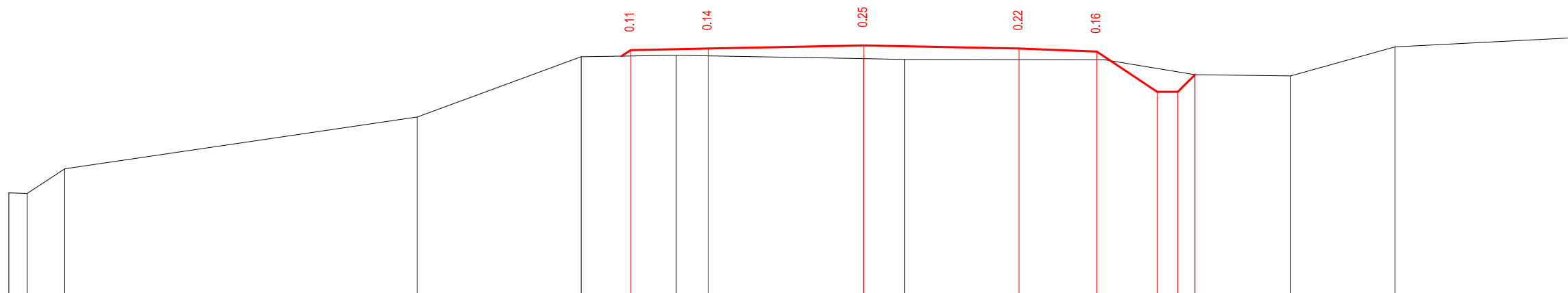
მასშტაბი 1:100  
SCALE 1:100

ნახაზის ორიგინალური ზომა  
ORIGINAL DRAWING SIZE A3

42

2014

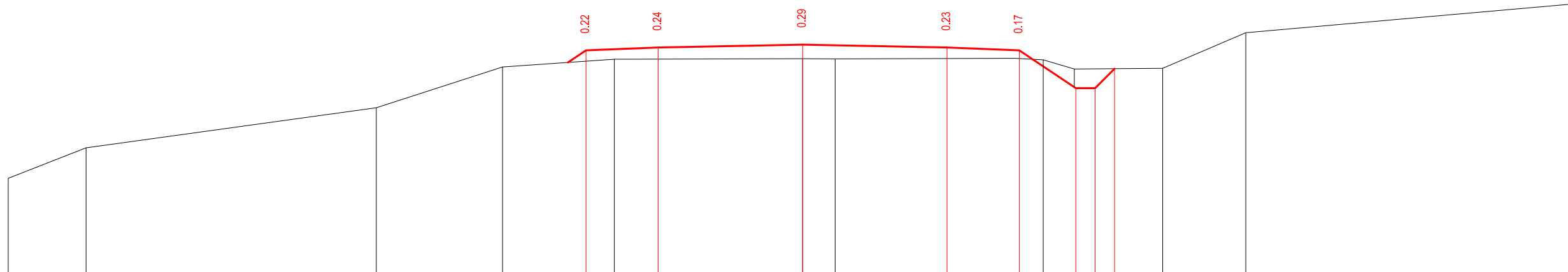
მასშტაბი 1:100  
Scale 1:100



საპროექტო მონაცემები Project data	მოხვეულობა, მ Level m																
	მანძილი, მ Distance m																
უძველესი მონაცემები Existing data	მოხვეულობა, მ Level m	705.10	705.09	705.56													
	მანძილი, მ Distance m	16.50	16.15	15.42	8.62	5.45	3.62	0.00	0.79	4.65	6.40	8.24	10.26	13.78	708.10		

17+20.00

მასშტაბი 1:100  
Scale 1:100



საპროექტო მონაცემები Project data	მოხვეულობა, მ Level m																
	მანძილი, მ Distance m																
უძველესი მონაცემები Existing data	მოხვეულობა, მ Level m	705.92	706.55	707.39													
	მანძილი, მ Distance m	16.50	14.88	8.86	6.23	3.91	0.00	0.68	4.40	5.00	5.64	7.48	9.21	16.08	708.55		

17+40.00



საპროექტო მონაცემები  
საპროექტო მონაცემები  
MINISTRY OF REGIONAL DEVELOPMENT AND INFRASTRUCTURE OF GEORGIA  
ROADS DEPARTMENT OF GEORGIA

კონსულტანტები CONSULTANTS



KOCKS ENGINEERS

საპროექტო GEORGIA

გერმანია GERMANY

საავტორიზაციო გზა: აგარა-კორნისი-ტსხინვალი კმ 1 - კმ 4; კმ 9 - კმ 16  
მონაკვეთი: კმ 9 - კმ 16  
Road: Agara-Kornisi-Tskhinvali km 1 - km 4; km 9 - km 16  
Section: km 9 - km 16

განვიკვეთილი Cross section

დაამტკიცა: APPROVED:

თარიღი DATE

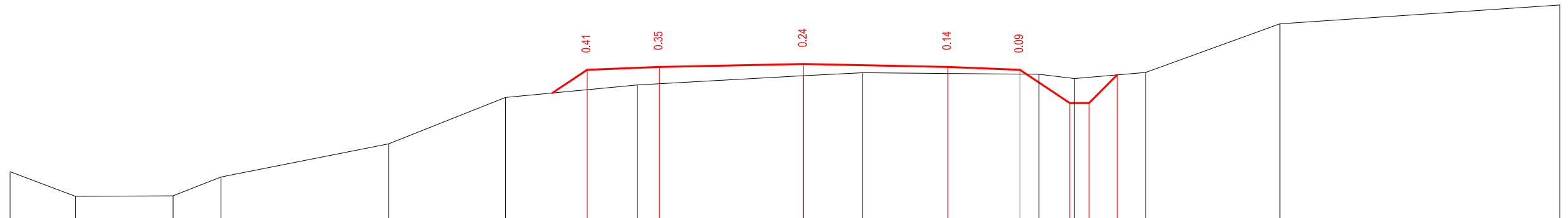
ნახაზის კოდი DRAWING N 43

თარიღი DATE 2014

მასშტაბი 1:100 SCALE ORIGINAL DRAWING SIZE A3

ნახაზის ორიგინალური ზომა ORIGINAL DRAWING SIZE A3

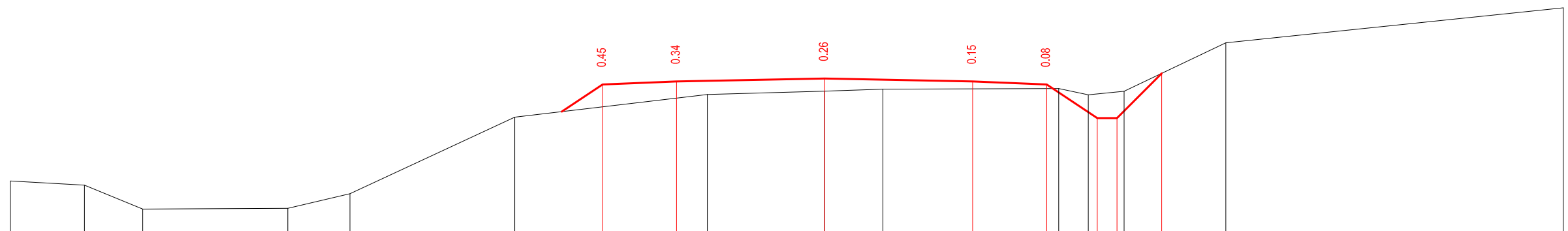
მასშტაბი 1:100  
Scale 1:100



საპროექტო მონაცემები Project data	მოშენების სიღრმე, მ Level m														
	მანძილი, მ Distance m														
უძველესი მონაცემები Existing data	მოშენების სიღრმე, მ Level m	707.13	706.61	706.62	707.02	707.71	708.67	708.93	709.12	709.18	709.15	709.07	709.19	710.20	710.60
	მანძილი, მ Distance m	16.50	15.14	13.11	12.12	8.63	6.20	3.46	0.00	1.23	4.89	5.63	7.12	9.91	15.73

17+60.00

მასშტაბი 1:100  
Scale 1:100



საპროექტო მონაცემები Project data	მოშენების სიღრმე, მ Level m														
	მანძილი, მ Distance m														
უძველესი მონაცემები Existing data	მოშენების სიღრმე, მ Level m	707.94	707.85	707.37	707.38	707.68	708.23	709.69	709.76	708.80	709.81	709.68	709.75	710.74	711.44
	მანძილი, მ Distance m	16.50	15.00	13.82	10.88	9.62	6.28	2.38	0.00	1.18	4.74	5.34	6.07	8.13	14.97

17+80.00



საპროექტო რეგიონული განვითარებისა და ინფრასტრუქტურის სამინისტრო  
საპროექტო რეგიონული განვითარებისა და ინფრასტრუქტურის დეპარტამენტი  
MINISTRY OF REGIONAL DEVELOPMENT AND INFRASTRUCTURE OF GEORGIA  
ROADS DEPARTMENT OF GEORGIA

კონსულტანტები CONSULTANTS



საპროექტო  
GEORGIA



გერმანია  
GERMANY

საავტორიზაციო გზა: აგარა-კორნისი-ტსხინვალი კმ 1 - კმ 4; კმ 9 - კმ 16  
მონაკვეთი: კმ 9 - კმ 16  
Road: Agara-Kornisi-Tskhinvali km 1 - km 4; km 9 - km 16  
Section: km 9 - km 16

განკვეთი  
Cross section

დაამტკიცა:  
APPROVED:

თარიღი  
DATE

ნახაზი  
DRAWING N

თარიღი  
DATE

მასშტაბი 1:100  
SCALE 1:100

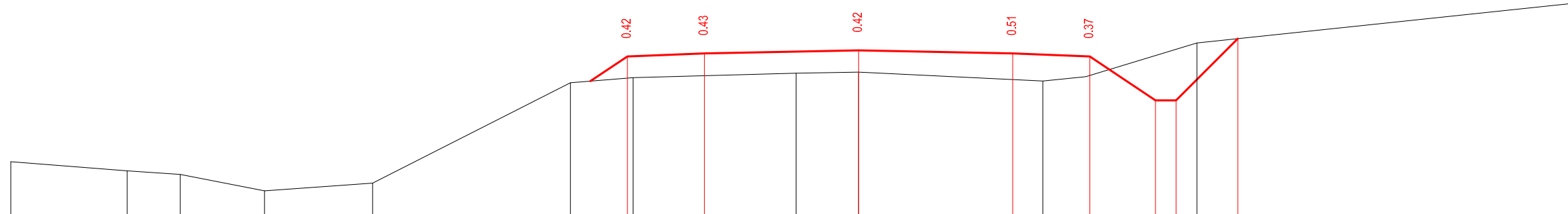
ნახაზის ორიგინალური ზომა  
ORIGINAL DRAWING SIZE A3

44

2014



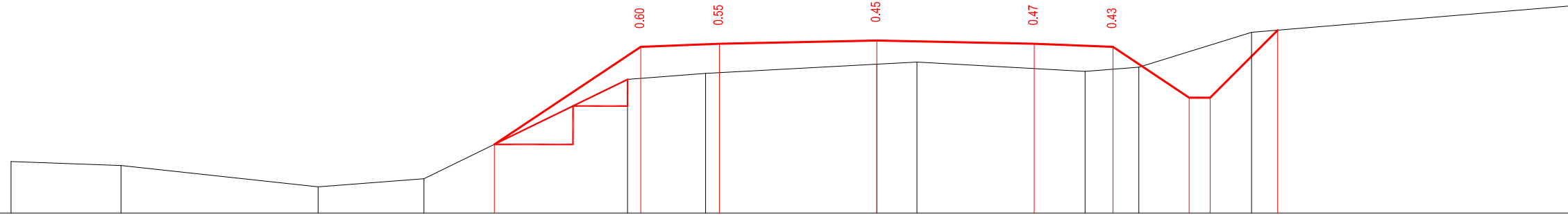
მასშტაბი 1:100  
Scale 1:100



საპროექტო მონაცემები Project data	საპროექტო მონაცემები Level m															
	მანძილი Distance m															
უძველესი მონაცემები Existing data	საპროექტო მონაცემები Level m	709.78	709.61	709.54	709.22	709.37		711.32	711.42		711.51	711.53	711.35	711.44		712.86
	მანძილი Distance m	16.50	14.24	13.20	11.56	9.46		5.61	4.39		1.22	0.00	3.59	4.42		13.82

18+40.00

მასშტაბი 1:100  
Scale 1:100



საპროექტო მონაცემები Project data	საპროექტო მონაცემები Level m																
	მანძილი Distance m																
უძველესი მონაცემები Existing data	საპროექტო მონაცემები Level m	710.29	710.22		709.81	709.96		711.86	711.97		712.15	712.19	712.01	712.09		712.75	713.26
	მანძილი Distance m	16.50	14.41		10.65	8.63		4.75	3.26		0.00	0.76	3.97	4.99		7.14	13.25

18+60.00



საპროექტო მონაცემები  
საპროექტო მონაცემები  
MINISTRY OF REGIONAL DEVELOPMENT AND INFRASTRUCTURE OF GEORGIA  
ROADS DEPARTMENT OF GEORGIA

კონსულტანტები CONSULTANTS



საპროექტო  
GEORGIA



გერმანია  
GERMANY

საპროექტო მონაცემები გზა: აგარა-კორმისი-ტსხინვალი კმ 1 - კმ 4; კმ 9 - კმ 16  
მონაცემები: კმ 9 - კმ 16  
Road: Agara-Kornisi-Tskhinvali km 1 - km 4; km 9 - km 16  
Section: km 9 - km 16

განკვეთილი  
Cross section

დაამტკიცა:  
APPROVED:

თარიღი  
DATE

ნახაზის  
DRAWING N

თარიღი  
DATE

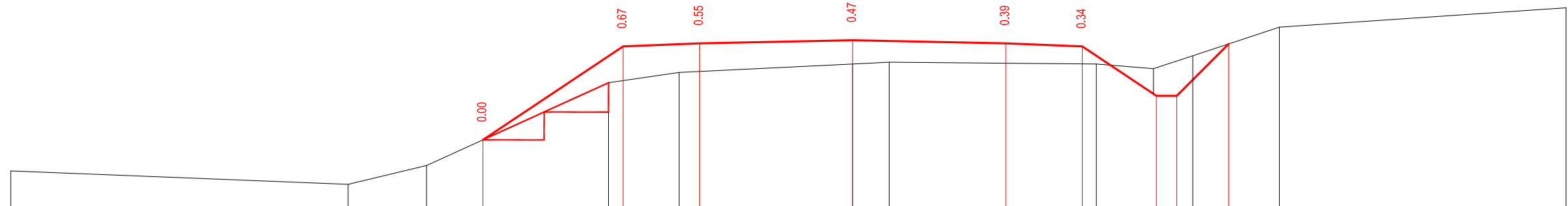
მასშტაბი 1:100

ნახაზის ორიგინალური ზომა  
ORIGINAL DRAWING SIZE A3

46

2014

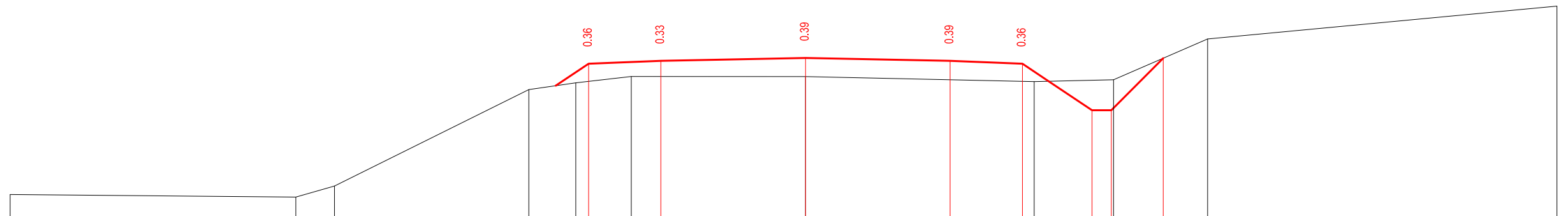
მასშტაბი 1:100  
Scale 1:100



საპროექტო მონაცემები Project data	მოშენებულია, მ Level m												
	მანძილი, მ Distance m												
უძველესი მონაცემები Existing data	მოშენებულია, მ Level m	710.69	710.42	710.79	712.41	712.61	712.78	712.81	712.78	712.69	712.94	713.50	713.88
	მანძილი, მ Distance m	16.50	9.89	8.35	4.79	3.40	0.00	0.72	4.78	5.89	6.67	8.36	13.98

18+80.00

მასშტაბი 1:100  
Scale 1:100



საპროექტო მონაცემები Project data	მოშენებულია, მ Level m												
	მანძილი, მ Distance m												
უძველესი მონაცემები Existing data	მოშენებულია, მ Level m	711.06	711.01	711.24	713.23	713.37	713.50	713.50	713.40	712.81	712.81	713.88	714.96
	მანძილი, მ Distance m	16.50	10.57	9.77	5.74	4.77	3.62	0.00	4.74	6.39	8.34	15.59	

19+00.00



საპროექტო მონაცემები  
საპროექტო მონაცემები  
MINISTRY OF REGIONAL DEVELOPMENT AND INFRASTRUCTURE OF GEORGIA  
ROADS DEPARTMENT OF GEORGIA

კონსულტანტები CONSULTANTS



საპროექტო  
GEORGIA



გერმანია  
GERMANY

საპროექტო მონაცემები: აგარა-კორმისი-ტსხინვალი კმ 1 - კმ 4; კმ 9 - კმ 16  
მონაცემები: კმ 9 - კმ 16  
Road: Agara-Kornisi-Tskhinvali km 1 - km 4; km 9 - km 16  
Section: km 9 - km 16

განკვეთილი  
Cross section

დაამტკიცა:  
APPROVED:

თარიღი  
DATE

ნახაზის  
DRAWING N

თარიღი  
DATE

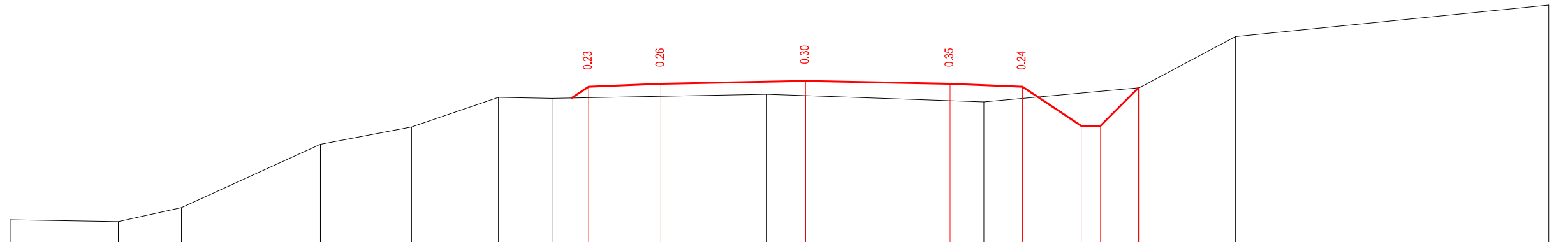
მასშტაბი 1:100

ნახაზის ორიგინალური ზომა  
ORIGINAL DRAWING SIZE A3

47

2014

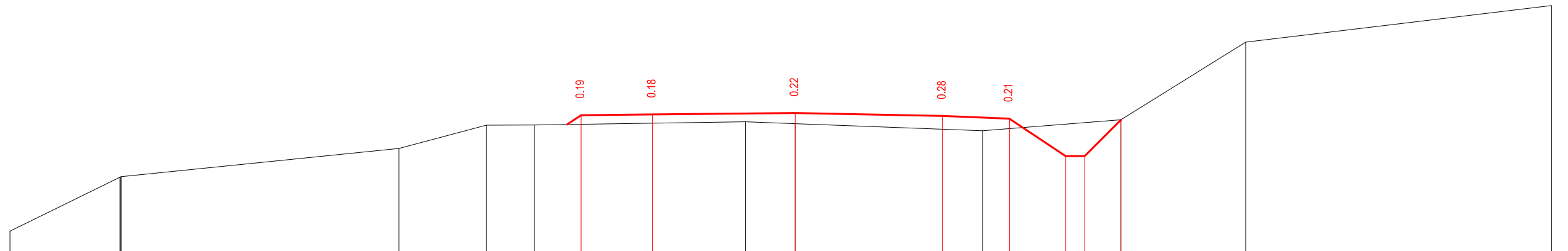
მასშტაბი 1:100  
Scale 1:100



საპროექტო მონაცემები Project data	საპროექტო მონაცემები Level m														
	მანძილი, მ Distance m														
უძველესი მონაცემები Existing data	საპროექტო მონაცემები Level m	711.65	711.61	711.91	713.22	713.58	714.20	714.17		714.26	714.23	714.10	714.39	715.46	716.11
	მანძილი, მ Distance m	16.50	14.26	12.95	10.06	8.17	6.37	5.26		0.81	0.00	3.70	6.92	8.92	15.42

19+20.00

მასშტაბი 1:100  
Scale 1:100



საპროექტო მონაცემები Project data	საპროექტო მონაცემები Level m													
	მანძილი, მ Distance m													
უძველესი მონაცემები Existing data	საპროექტო მონაცემები Level m	712.70	713.88		714.43	714.92	714.93		714.99	714.96	714.81	715.04	716.67	717.44
	მანძილი, მ Distance m	16.50	14.18		8.33	6.49	5.48		1.04	0.00	3.94	6.88	9.47	15.89

19+40.00



საპროექტო მონაცემები  
MINISTRY OF REGIONAL DEVELOPMENT AND INFRASTRUCTURE OF GEORGIA  
ROADS DEPARTMENT OF GEORGIA

კონსულტანტები CONSULTANTS



საპროექტო  
GEORGIA



გერმანია  
GERMANY

საპროექტო მონაცემები: აგარა-კორმისი-ტსხინვალი კმ 1 - კმ 4; კმ 9 - კმ 16  
შენიშვნა: კმ 9 - კმ 16  
Road: Agara-Kornisi-Tskhinvali km 1 - km 4; km 9 - km 16  
Section: km 9 - km 16

განკვეთის კვეთი  
Cross section

დაამტკიცა:  
APPROVED:

თარიღი  
DATE

ნახაზის ნომერი  
DRAWING N 48

თარიღი  
DATE 2014

მასშტაბი 1:100  
ნახაზის ორიგინალური ზომა  
ORIGINAL DRAWING SIZE A3