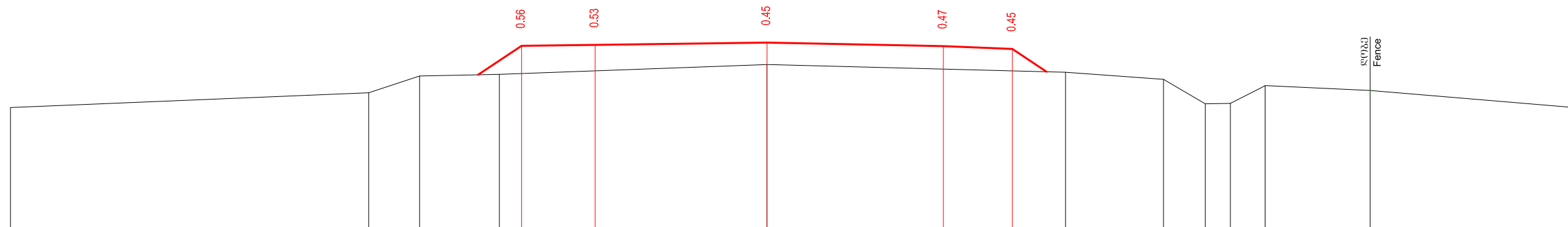


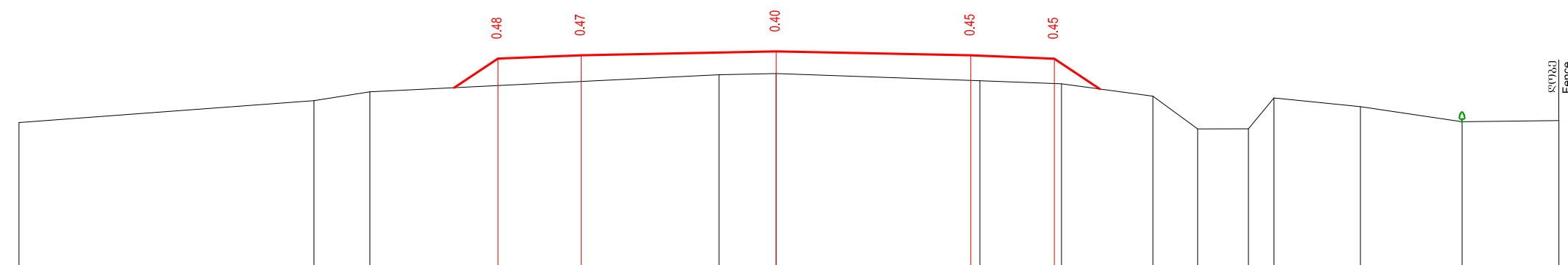
მასშტაბი 1:100
Scale 1:100



საპროექტო მონაცემები Project data	60მწეულები, მ Level m														
	მანძილები, მ Distance m														
უძძტო მონაცემები Existing data	60მწეულები, მ Level m	694.29	694.59	694.93	694.96		695.16		695.00	694.86	694.36	694.37	694.73	694.63	694.28
	მანძილები, მ Distance m	15.41	8.11	7.08	5.45		0.00		6.08	8.08	8.93	9.44	10.15	12.29	16.50

8+0.00

მასშტაბი 1:100
Scale 1:100



საპროექტო მონაცემები Project data	60მწეულები, მ Level m																
	მანძილები, მ Distance m																
უძძტო მონაცემები Existing data	60მწეულები, მ Level m	694.43	694.82	694.98		695.29	695.31		695.18	695.12	694.90	694.31	694.31	694.87	694.71	694.44	694.46
	მანძილები, მ Distance m	13.61	8.30	7.30		1.02	0.00		3.66	5.13	6.77	7.58	8.49	8.95	10.50	12.33	14.07

8+20.00



საპროექტო მონაცემები
MINISTRY OF REGIONAL DEVELOPMENT AND INFRASTRUCTURE OF GEORGIA
ROADS DEPARTMENT OF GEORGIA

კონსულტანტები CONSULTANTS



საპროექტო
GEORGIA



გერმანია
GERMANY

საავტომობილო გზა: აგარა-კორნისი-ტსხინვალი კმ 1 - კმ 4; კმ 9 - კმ 16
მონაკვეთი: კმ 9 - კმ 16
Road: Agara-Kornisi-Tskhinvali km 1 - km 4; km 9 - km 16
Section: km 9 - km 16

განკვეთი
Cross section

დაამტკიცა:
APPROVED:

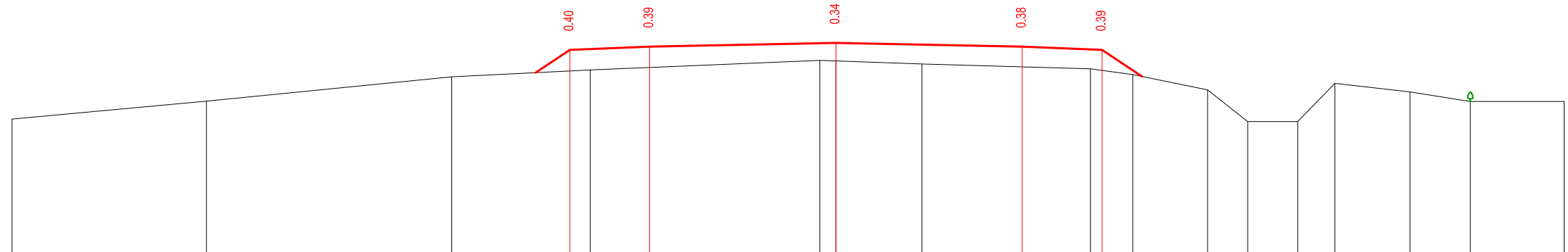
თარიღი
DATE

ნახაზი
DRAWING N 20

თარიღი
DATE 2014

მასშტაბი 1:100
ნახაზის ორიგინალური ზომა
ORIGINAL DRAWING SIZE A3

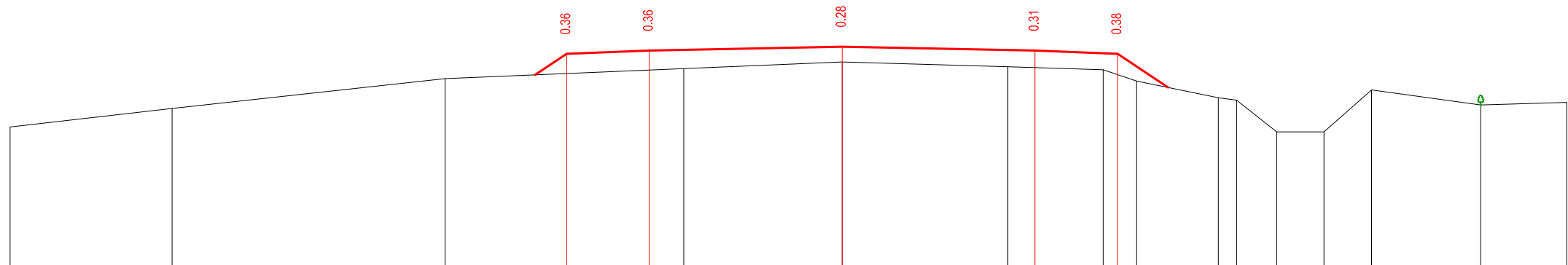
მასშტაბი 1:100
Scale 1:100



საპროექტო მონაცემები Project data	საპროექტო მონაცემები Level m																
	მანძილი, მ Distance m																
უძველესი მონაცემები Existing data	საპროექტო მონაცემები Level m	694.37	694.71	695.16	695.29	695.47	695.46	695.40	695.31	695.21	694.92	694.32	694.32	695.04	694.88	694.70	694.70
	მანძილი, მ Distance m	15.48	11.83	7.22	4.62	0.30	0.00	1.61	4.78	5.58	6.98	7.74	8.68	9.38	10.79	11.92	13.68

8+40.00

მასშტაბი 1:100
Scale 1:100



საპროექტო მონაცემები Project data	საპროექტო მონაცემები Level m															
	მანძილი, მ Distance m															
უძველესი მონაცემები Existing data	საპროექტო მონაცემები Level m	694.44	694.78	695.32	695.50	695.62	695.63	695.48	695.27	694.97	694.92	694.35	694.35	695.11	694.84	694.88
	მანძილი, მ Distance m	15.10	12.16	7.21	2.87	0.00	3.01	4.74	5.35	6.83	7.16	7.89	8.74	9.61	11.59	13.15

8+60.00



საპროექტო მონაცემები
MINISTRY OF REGIONAL DEVELOPMENT AND INFRASTRUCTURE OF GEORGIA
ROADS DEPARTMENT OF GEORGIA

კონსულტანტები CONSULTANTS



საქართველო
GEORGIA



გერმანია
GERMANY

საავტორული გზა: აგარა-კორმისი-ტსხინვალი კმ 1 - კმ 4; კმ 9 - კმ 16
მონაკვეთი: კმ 9 - კმ 16
Road: Agara-Kornisi-Tskhinvali km 1 - km 4; km 9 - km 16
Section: km 9 - km 16

განკვეთი
Cross section

დაამტკიცა:
APPROVED:

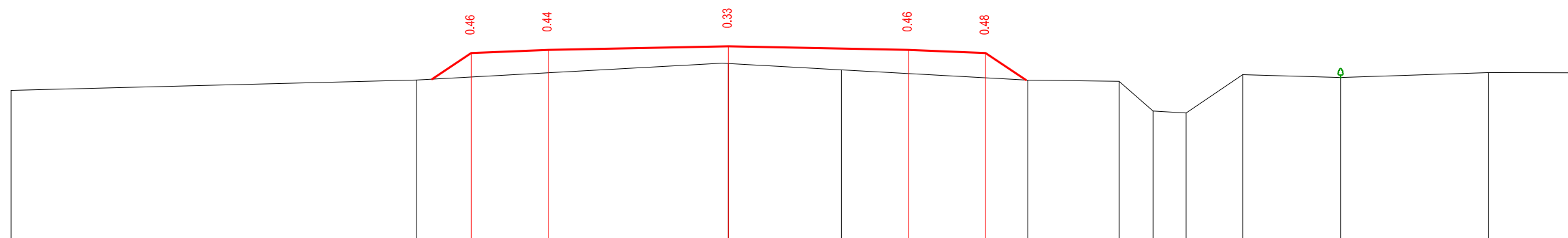
თარიღი
DATE

ნახაზი
DRAWING N 21

თარიღი
DATE 2014

მასშტაბი 1:100
ნახაზის ორიგინალური ზომა
SCALE ORIGINAL DRAWING SIZE A3

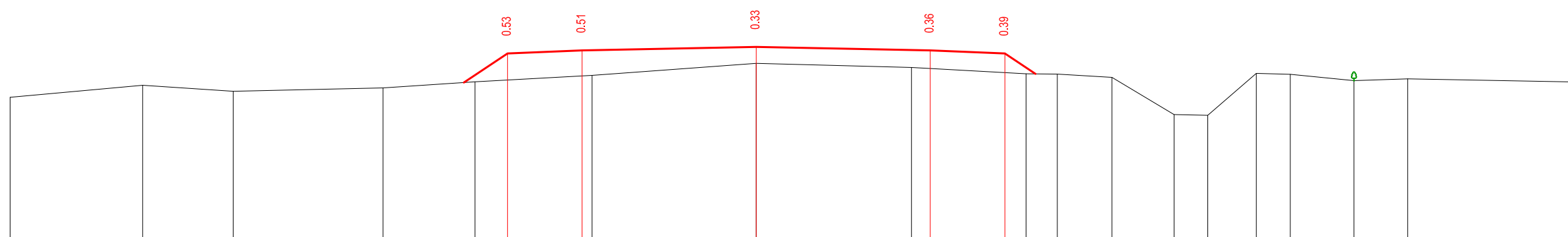
მასშტაბი 1:100
Scale 1:100



საპროექტო მონაცემები Project data	მოშენებულია, მ Level m														
	მანძილი, მ Distance m														
უძველესი მონაცემები Existing data	მოშენებულია, მ Level m	695.64													
	მანძილი, მ Distance m	13.94	6.06	5.00	3.50	0.00	2.20	5.82	7.59	8.26	8.90	10.00	11.90	14.78	16.50

10+0.00

მასშტაბი 1:100
Scale 1:100



საპროექტო მონაცემები Project data	მოშენებულია, მ Level m																		
	მანძილი, მ Distance m																		
უძველესი მონაცემები Existing data	მოშენებულია, მ Level m	695.57	695.81	695.69	695.75	695.88	696.01	696.25	696.16	696.04	696.03	695.97	695.22	695.20	696.05	696.03	695.90	695.94	695.87
	მანძილი, მ Distance m	15.00	12.34	10.52	7.50	5.65	3.30	0.00	3.12	5.42	6.05	7.15	8.40	9.08	10.05	10.74	12.02	13.10	16.50

10+20.00



საპროექტო მონაცემები
საპროექტო მონაცემები
MINISTRY OF REGIONAL DEVELOPMENT AND INFRASTRUCTURE OF GEORGIA
ROADS DEPARTMENT OF GEORGIA

კონსულტანტები CONSULTANTS



საპროექტო
GEORGIA



გერმანია
GERMANY

საავტორიზაციო გზა: აგარა-კორმისი-ტსხინვალი კმ 1 - კმ 4; კმ 9 - კმ 16
მონაკვეთი: კმ 9 - კმ 16
Road: Agara-Kornisi-Tskhinvali km 1 - km 4; km 9 - km 16
Section: km 9 - km 16

განვიხილო კვეთი
Cross section

დაამტკიცა:
APPROVED:

თარიღი
DATE

თარიღი
DATE

ნახაზი
DRAWING N

25

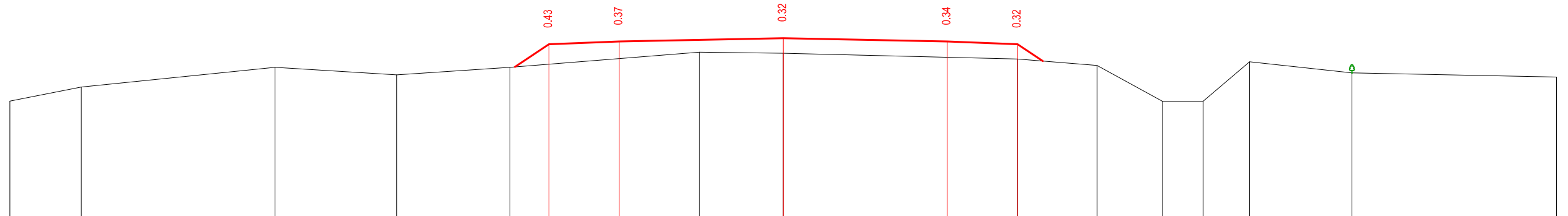
თარიღი
DATE

2014

მასშტაბი 1:100
SCALE

ნახაზის ორიგინალური ზომა
ORIGINAL DRAWING SIZE A3

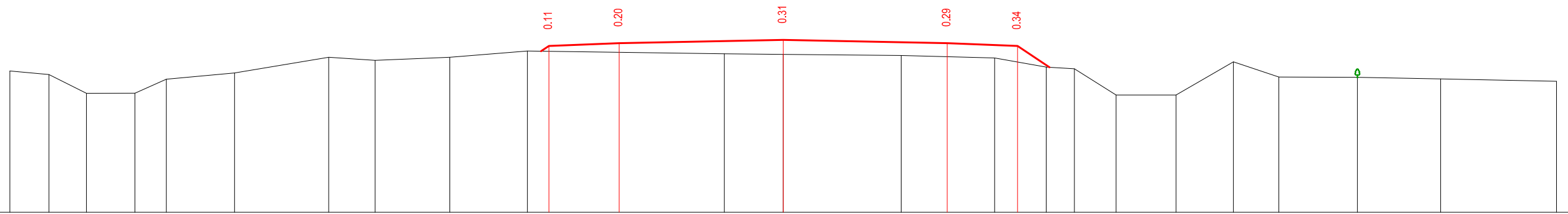
მასშტაბი 1:100
Scale 1:100



საპროექტო მონაცემები Project data	საპროექტო Level m																
	მანძილი Distance m																
უპატოვრი მონაცემები Existing data	საპროექტო Level m	695.31	695.61	696.03	695.87	696.03	696.36	696.33	696.65	696.58	696.52	696.07	695.30	695.30	696.15	695.91	695.83
	მანძილი Distance m	16.50	14.98	10.84	8.25	5.83	1.78	0.00	5.00	3.50	5.00	6.70	8.09	8.96	9.95	12.13	16.50

10+40.00

მასშტაბი 1:100
Scale 1:100



საპროექტო მონაცემები Project data	საპროექტო Level m																							
	მანძილი Distance m																							
უპატოვრი მონაცემები Existing data	საპროექტო Level m	696.07	695.99	695.59	695.59	695.89	696.03	696.36	696.30	696.36	696.49	696.43	696.42	696.40	696.35	696.15	696.12	695.56	695.56	696.26	695.94	695.93	695.90	695.85
	მანძილი Distance m	16.50	15.67	14.87	13.83	13.16	11.71	9.70	8.71	7.11	5.46	1.26	0.00	2.52	4.51	5.61	6.21	7.10	8.38	9.61	10.57	12.25	14.03	16.50

10+60.00



საპროექტო რეგიონული განვითარებისა და ინფრასტრუქტურის სამინისტრო
საპროექტო რეგიონული განვითარებისა და ინფრასტრუქტურის სამინისტრო
MINISTRY OF REGIONAL DEVELOPMENT AND INFRASTRUCTURE OF GEORGIA
ROADS DEPARTMENT OF GEORGIA

კონსულტანტები CONSULTANTS



საპროექტო
GEORGIA



გერმანია
GERMANY

საავტომობილო გზა: აგარა-კორმისი-ტსხინვალი კმ 1 - კმ 4; კმ 9 - კმ 16
მონაკვეთი: კმ 9 - კმ 16
Road: Agara-Kornisi-Tskhinvali km 1 - km 4; km 9 - km 16
Section: km 9 - km 16

განკვეთი
Cross section

დაამტკიცა:
APPROVED:

თარიღი
DATE

ნახაზი
DRAWING N

თარიღი
DATE

მასშტაბი
SCALE

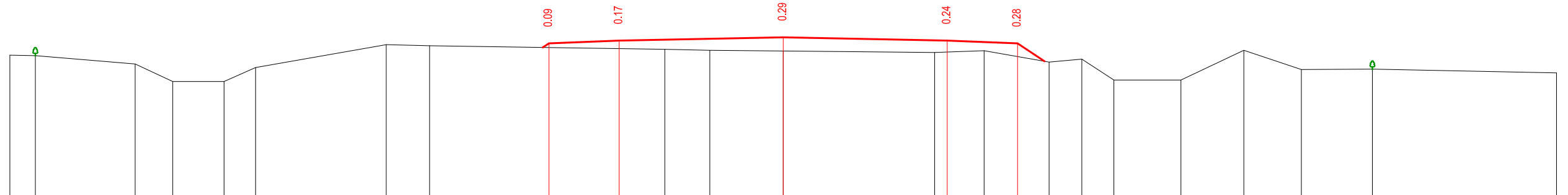
ნახაზის ორიგინალური ზომა
ORIGINAL DRAWING SIZE

A3

26

2014

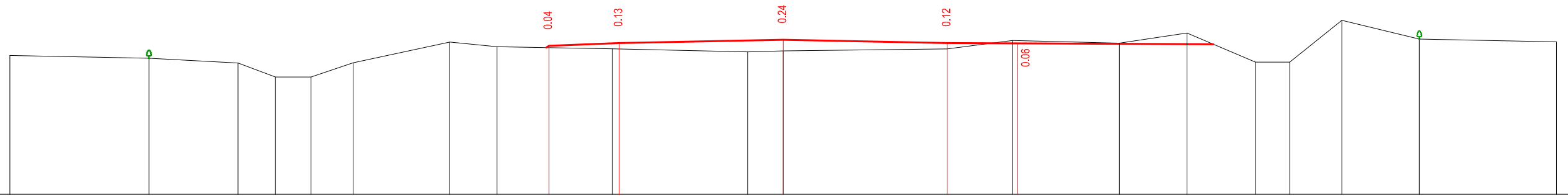
მასშტაბი 1:100
Scale 1:100



საპროექტო მონაცემები Project data	საპროექტო მონაცემები Level m																									
	მანძილი, მ Distance m																									
უძველესი მონაცემები Existing data	საპროექტო მონაცემები Level m	696.43	696.42		696.24	695.86	695.86	696.16		696.65	696.63		696.55	696.53		696.52	696.48	696.52	696.28	696.34	695.90	695.90	696.53	696.12	696.13	696.05
	მანძილი, მ Distance m	16.50	15.96		13.83	13.03	11.93	11.26		8.47	7.55		2.53	1.57		0.00	3.23	4.29	5.67	6.37	7.05	8.49	9.83	11.05	12.57	16.50

10+80.00

მასშტაბი 1:100
Scale 1:100



საპროექტო მონაცემები Project data	საპროექტო მონაცემები Level m																										
	მანძილი, მ Distance m																										
უძველესი მონაცემები Existing data	საპროექტო მონაცემები Level m	696.56		696.50		696.40	696.10	696.10	696.40		696.84	696.74		696.70		696.63	696.65		696.70	696.76		696.82	696.52	696.52	697.31	696.91	696.85
	მანძილი, მ Distance m	16.50		13.53		11.63	10.83	10.07	9.18		7.11	6.11		3.65		0.76	0.00		4.90	7.17		8.62	10.07	10.81	11.92	13.57	16.50

11+00.00



საპროექტო მონაცემები
MINISTRY OF REGIONAL DEVELOPMENT AND INFRASTRUCTURE OF GEORGIA
ROADS DEPARTMENT OF GEORGIA

კონსულტანტები CONSULTANTS



საპროექტო
GEORGIA



გერმანია
GERMANY

საპროექტო მონაცემები: აგარა-კომისი-ტსხინვალი კმ 1 - კმ 4; კმ 9 - კმ 16
მონაცემები: კმ 9 - კმ 16
Road: Agara-Kornisi-Tskhinvali km 1 - km 4; km 9 - km 16
Section: km 9 - km 16

განკვეთილი
Cross section

დაამტკიცა:
APPROVED:

თარიღი
DATE

ნახაზის
DRAWING N

თარიღი
DATE

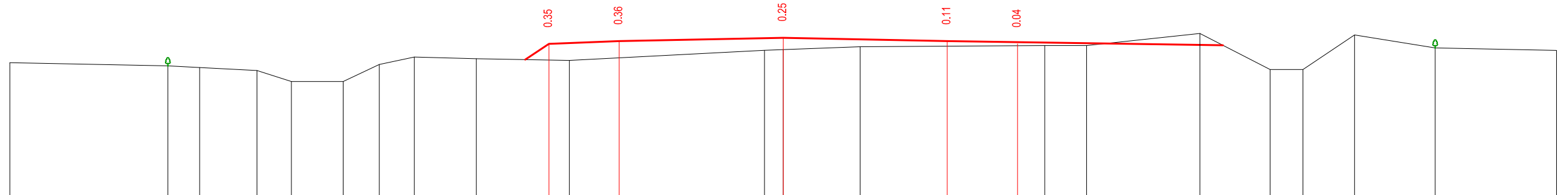
მასშტაბი 1:100
SCALE

ნახაზის ორიგინალური ზომა
ORIGINAL DRAWING SIZE A3

27

2014

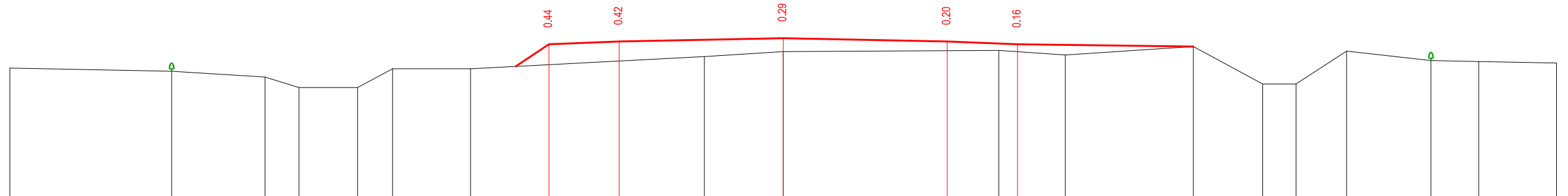
მასშტაბი 1:100
Scale 1:100



საპროექტო მონაცემები Project data	საპროექტო მონაცემები Level m	696.86 696.92 696.99 696.92 696.86																				
	მანძილი, მ Distance m	5.00 3.50 0.00 3.50 5.00																				
უძველესი მონაცემები Existing data	საპროექტო მონაცემები Level m	696.46	696.39	696.35	696.29	696.05	696.05	696.42	696.58	696.54	696.51	696.72	696.74	696.80	696.82	696.82	697.08	696.31	696.31	697.05	696.77	696.72
	მანძილი, მ Distance m	16.50	13.13	12.45	11.23	10.49	9.39	8.62	7.87	6.55	4.56	0.40	0.00	1.64	5.56	6.47	8.89	10.39	11.09	12.19	13.91	16.50

11+20.00

მასშტაბი 1:100
Scale 1:100



საპროექტო მონაცემები Project data	საპროექტო მონაცემები Level m	696.97 697.03 697.10 697.03 696.97																	
	მანძილი, მ Distance m	5.00 3.50 0.00 3.50 5.00																	
უძველესი მონაცემები Existing data	საპროექტო მონაცემები Level m	696.46	696.39	696.27	696.05	696.05	696.45	696.45	696.71	696.81	696.84	696.74	696.92	696.12	696.12	696.82	696.62	696.60	696.57
	მანძილი, მ Distance m	16.50	13.05	11.06	10.33	9.08	8.34	6.67	1.68	0.00	4.60	6.02	8.75	10.23	10.94	12.02	13.82	14.84	16.50

11+40.00



საპროექტო მონაცემები
MINISTRY OF REGIONAL DEVELOPMENT AND INFRASTRUCTURE OF GEORGIA
ROADS DEPARTMENT OF GEORGIA

კონსულტანტები CONSULTANTS



საპროექტო
GEORGIA



გერმანია
GERMANY

საპროექტო მონაცემები გზა: აგარა-კორმისი-ტსხინვალი კმ 1 - კმ 4; კმ 9 - კმ 16
მონაცემები: კმ 9 - კმ 16
Road: Agara-Kornisi-Tskhinvali km 1 - km 4; km 9 - km 16
Section: km 9 - km 16

განკვეთის კვეთი
Cross section

დაამტკიცა:
APPROVED:

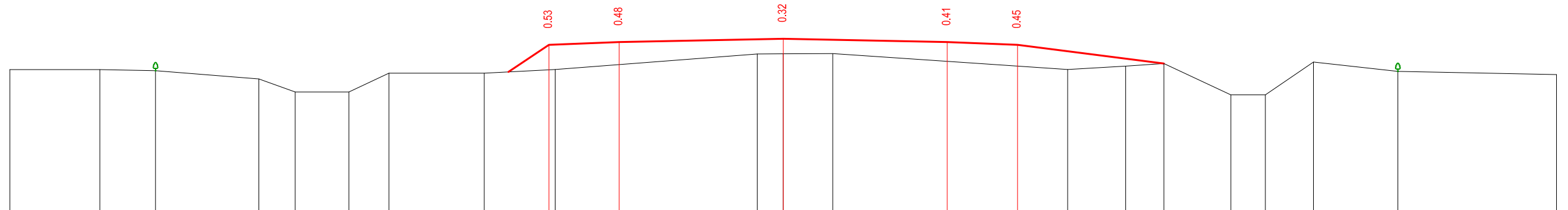
თარიღი
DATE

ნახაზის ნომერი
DRAWING N 28

თარიღი
DATE 2014

მასშტაბი 1:100
ნახაზის ორიგინალური ზომა
ORIGINAL DRAWING SIZE A3

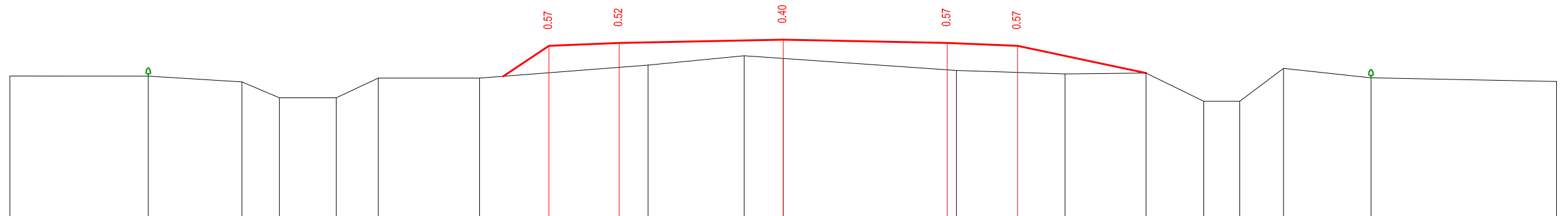
მასშტაბი 1:100
Scale 1:100



საპროექტო მონაცემები Project data	საპროექტო მონაცემები Level m																					
	მანძილი, მ Distance m																					
უძველესი მონაცემები Existing data	საპროექტო მონაცემები Level m	696.57	696.57	696.54	696.37	696.09	696.09	696.49	696.49	696.57	696.57	696.90	696.90	696.91	696.57	696.64	696.70	696.03	696.03	696.73	696.53	696.46
	მანძილი, მ Distance m	16.50	14.58	13.39	11.19	10.41	9.27	8.41	6.38	4.87	0.55	0.00	1.06	6.07	7.31	8.12	9.55	10.29	11.31	13.12	16.50	

11+60.00

მასშტაბი 1:100
Scale 1:100



საპროექტო მონაცემები Project data	საპროექტო მონაცემები Level m																				
	მანძილი, მ Distance m																				
უძველესი მონაცემები Existing data	საპროექტო მონაცემები Level m	696.58	696.58	696.45	696.12	696.12	696.53	696.53	696.81	697.01	696.95	697.35	697.28	697.22	696.62	696.64	696.04	696.04	696.74	696.54	696.46
	მანძილი, მ Distance m	16.50	13.55	11.55	10.75	9.54	8.64	6.48	2.88	0.83	0.00	3.70	6.01	7.74	8.97	9.74	10.67	12.54	16.50		

11+80.00



საპროექტო მონაცემები
MINISTRY OF REGIONAL DEVELOPMENT AND INFRASTRUCTURE OF GEORGIA
ROADS DEPARTMENT OF GEORGIA

კონსულტანტები CONSULTANTS



საპროექტო
GEORGIA



გერმანია
GERMANY

საპროექტო გზა: აგარა-კორმისი-ტსხინვალი კმ 1 - კმ 4; კმ 9 - კმ 16
მონაკვეთი: კმ 9 - კმ 16
Road: Agara-Kornisi-Tskhinvali km 1 - km 4; km 9 - km 16
Section: km 9 - km 16

განკვეთი
Cross section

დაამტკიცა:
APPROVED:

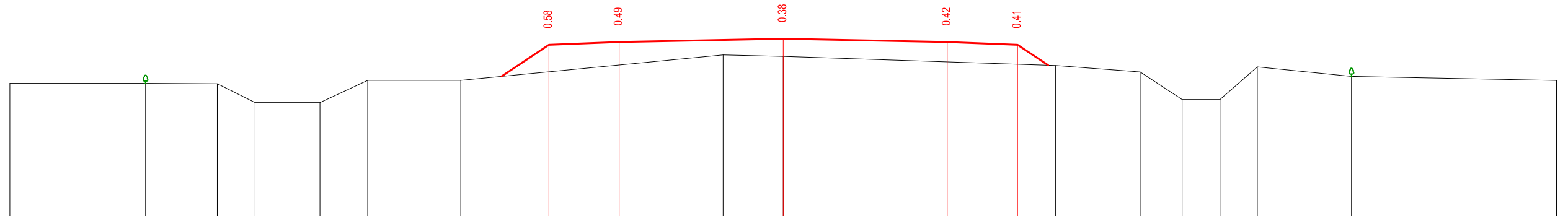
თარიღი
DATE

ნახაზის
DRAWING N 29

თარიღი
DATE 2014

მასშტაბი 1:100
ნახაზის ორიგინალური ზომა
ORIGINAL DRAWING SIZE A3

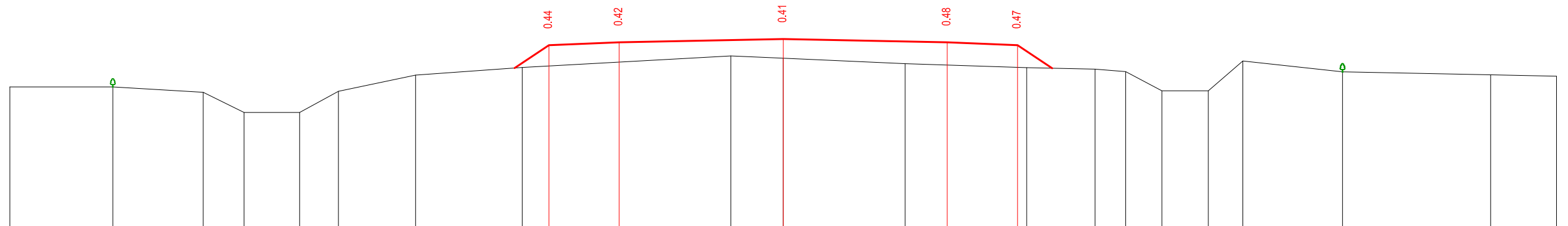
მასშტაბი 1:100
Scale 1:100



საპროექტო მონაცემები Project data	საპროექტო მონაცემები Level m																		
	მანძილი, მ Distance m																		
უძველესი მონაცემები Existing data	საპროექტო მონაცემები Level m	696.53	696.53	696.52	696.12	696.12	696.59	696.59		697.14	697.11		696.91	696.77	696.18	696.18	696.88	696.68	696.59
	მანძილი, მ Distance m	16.50	13.61	12.07	11.27	9.88	8.87	6.88		1.28	0.00		5.81	7.62	8.51	9.32	10.12	12.12	16.50

12+00.00

მასშტაბი 1:100
Scale 1:100



საპროექტო მონაცემები Project data	საპროექტო მონაცემები Level m																						
	მანძილი, მ Distance m																						
უძველესი მონაცემები Existing data	საპროექტო მონაცემები Level m	696.59	696.59	696.48	696.05	696.05	696.50	696.84	697.01	697.48	697.54	697.61	697.54	697.48	697.00	696.97	696.92	696.51	696.51	697.15	696.91	696.85	696.82
	მანძილი, მ Distance m	16.50	14.30	12.38	11.50	10.32	9.49	7.84	5.57	5.00	3.50	0.00	2.60	5.20	6.65	7.31	8.08	9.07	9.81	11.93	15.09	16.50	

12+20.00



საპროექტო მონაცემები
MINISTRY OF REGIONAL DEVELOPMENT AND INFRASTRUCTURE OF GEORGIA
ROADS DEPARTMENT OF GEORGIA

კონსულტანტები CONSULTANTS



საპროექტო
GEORGIA



გერმანია
GERMANY

საპროექტო მონაცემები გზა: აგარა-კორმისი-ტსხინვალი კმ 1 - კმ 4; კმ 9 - კმ 16
მონაცემები: კმ 9 - კმ 16
Road: Agara-Kornisi-Tskhinvali km 1 - km 4; km 9 - km 16
Section: km 9 - km 16

განკვეთის კვეთი
Cross section

დაამტკიცა:
APPROVED:

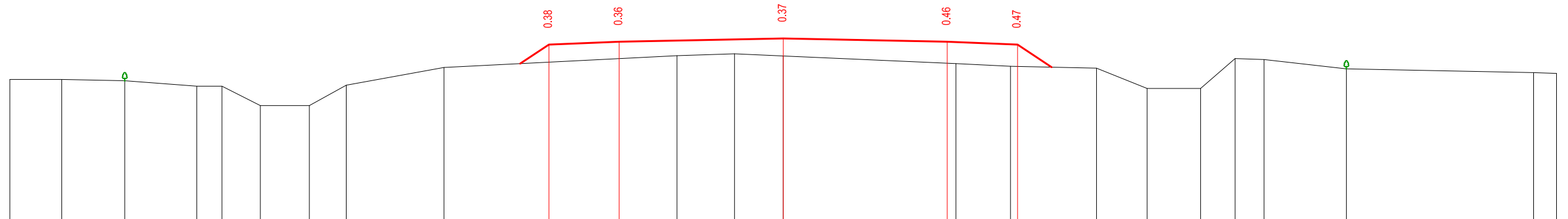
თარიღი
DATE

ნახაზის ნომერი
DRAWING N 30

თარიღი
DATE 2014

მასშტაბი 1:100
ნახაზის ორიგინალური ზომა
ORIGINAL DRAWING SIZE A3

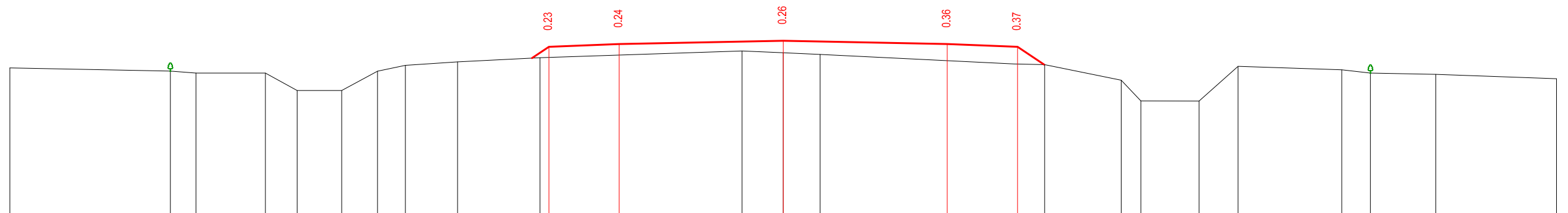
მასშტაბი 1:100
Scale 1:100



საპროექტო მონაცემები Project data	საპროექტო მონაცემები Level m																			697.61	697.67	697.74	697.67	697.61										
	მანძილი, მ Distance m																			5.00	3.50	0.00	3.50	5.00										
უძველესი მონაცემები Existing data	საპროექტო მონაცემები Level m	696.86	696.86	696.84	696.72	696.72	696.31	696.31	696.74	697.12	697.37	697.41	697.37	697.20	697.15	697.11	696.67	696.67	697.31	697.29	697.09	697.01	696.99											
	მანძილი, მ Distance m	16.50	15.39	14.05	12.51	11.97	11.16	10.11	9.32	7.24	2.27	1.04	0.00	3.69	4.85	6.69	7.76	8.91	9.64	10.26	12.02	16.01	16.50											

12+40.00

მასშტაბი 1:100
Scale 1:100



საპროექტო მონაცემები Project data	საპროექტო მონაცემები Level m																			697.74	697.80	697.87	697.80	697.74										
	მანძილი, მ Distance m																			5.00	3.50	0.00	3.50	5.00										
უძველესი მონაცემები Existing data	საპროექტო მონაცემები Level m	697.29	697.22	697.18	697.18	696.81	696.81	697.22	697.35	697.42	697.51	697.65	697.61	697.58	697.37	697.36	697.03	696.59	696.58	697.32	697.25	697.18	697.15	697.06										
	მანძილი, მ Distance m	16.50	13.08	12.53	11.05	10.37	9.42	8.66	8.06	6.95	5.19	0.88	0.00	0.79	4.93	5.58	7.21	7.63	8.87	9.71	11.92	12.53	13.93	16.50										

12+60.00



საპროექტო მონაცემები
საპროექტო მონაცემები
MINISTRY OF REGIONAL DEVELOPMENT AND INFRASTRUCTURE OF GEORGIA
ROADS DEPARTMENT OF GEORGIA

კონსულტანტები CONSULTANTS



საპროექტო
GEORGIA



გერმანია
GERMANY

საპროექტო მონაცემები გზა: აგარა-კორმისი-ტსხინვალი კმ 1 - კმ 4; კმ 9 - კმ 16
მონაცემები: კმ 9 - კმ 16
Road: Agara-Kornisi-Tskhinvali km 1 - km 4; km 9 - km 16
Section: km 9 - km 16

განკვეთის კვეთი
Cross section

დასტურებული
APPROVED:

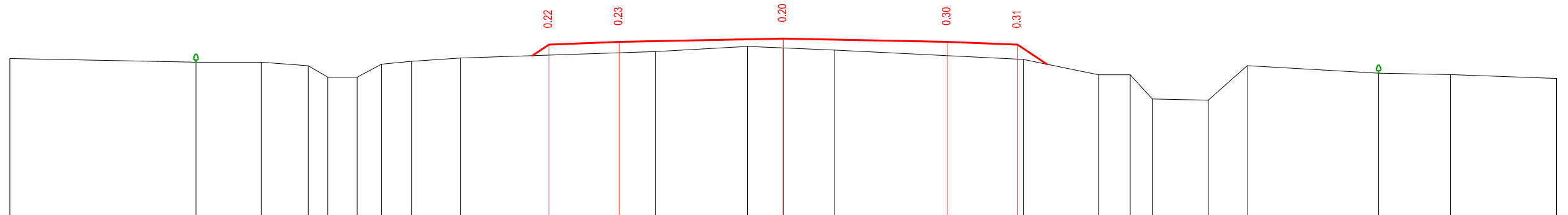
თარიღი
DATE

ნახაზის ნომერი
DRAWING N 31

თარიღი
DATE 2014

მასშტაბი 1:100
ნახაზის ორიგინალური ზომა
ORIGINAL DRAWING SIZE A3

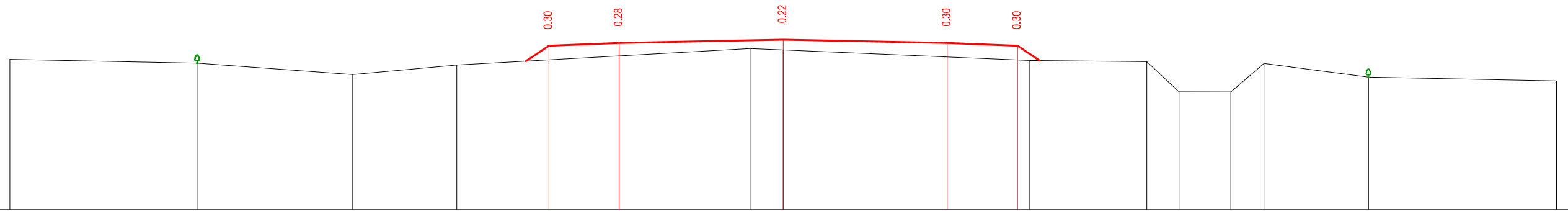
მასშტაბი 1:100
Scale 1:100



საპროექტო მონაცემები Project data	60მეტრი, მ Level m																							
	მანძილი, მ Distance m																							
უძველესი მონაცემები Existing data	60მეტრი, მ Level m	697.57	697.50	697.50	697.42	697.18	697.18	697.45	697.51	697.58		697.72	697.83	697.80	697.75	697.56	697.23	697.23	696.71	696.68	697.42	697.26	697.23	697.15
	მანძილი, მ Distance m	16.50	12.53	11.14	10.13	9.72	9.09	8.57	7.93	6.89		2.72	0.76	0.00	1.10	5.12	6.73	7.41	7.88	9.07	9.90	12.71	14.24	16.50

12+80.00

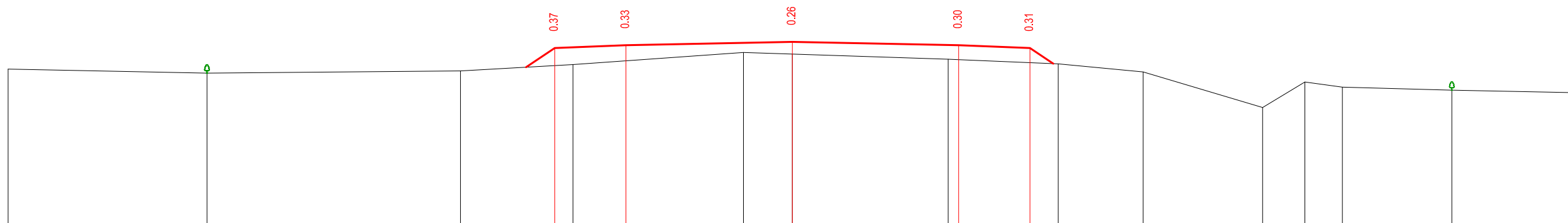
მასშტაბი 1:100
Scale 1:100



საპროექტო მონაცემები Project data	60მეტრი, მ Level m																							
	მანძილი, მ Distance m																							
უძველესი მონაცემები Existing data	60მეტრი, მ Level m	697.71	697.63		697.39		697.59			697.94	697.91		697.66	697.02	697.02	697.62	697.33				697.33			697.25
	მანძილი, მ Distance m	16.50	12.51		9.19		6.96			0.71	0.00		5.25	7.76	8.45	9.55	10.26	12.49				16.50		

13+00.00

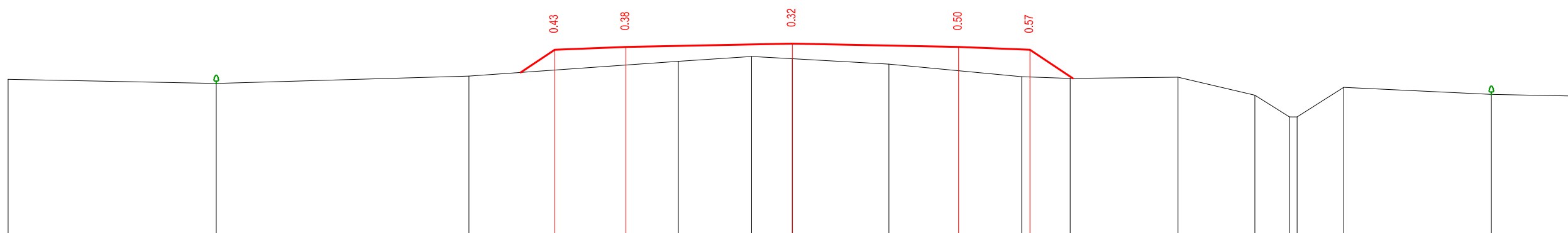
მასშტაბი 1:100
Scale 1:100



საპროექტო მონაცემები Project data	საპროექტო მონაცემები Level m														
	მანძილი Distance m														
უძველესი მონაცემები Existing data	საპროექტო მონაცემები Level m	697.69	697.60	697.65	697.78	698.04	698.00	697.90	697.80	697.63	696.88	697.42	697.31	697.25	697.19
	მანძილი Distance m	16.50	12.32	6.98	4.62	1.03	0.00	3.28	5.59	7.38	9.90	10.78	11.57	13.88	16.50

13+20.00

მასშტაბი 1:100
Scale 1:100



საპროექტო მონაცემები Project data	საპროექტო მონაცემები Level m																
	მანძილი Distance m																
უძველესი მონაცემები Existing data	საპროექტო მონაცემები Level m	697.66	697.57	697.72	698.03	698.14	698.09	697.98	697.71	697.67	697.70	697.32	696.86	696.86	697.49	697.34	697.30
	მანძილი Distance m	16.50	12.12	6.80	2.40	0.86	0.00	2.03	4.83	5.85	8.12	9.73	10.46	10.62	11.60	14.71	16.50

13+40.00



საპროექტო მონაცემები
საპროექტო მონაცემები
MINISTRY OF REGIONAL DEVELOPMENT AND INFRASTRUCTURE OF GEORGIA
ROADS DEPARTMENT OF GEORGIA

კონსულტანტები CONSULTANTS



საქართველო
GEORGIA



გერმანია
GERMANY

საპროექტო მონაცემები: აგარა-კორმისი-ტსხინვალი კმ 1 - კმ 4; კმ 9 - კმ 16
მონაცემები: კმ 9 - კმ 16
Road: Agara-Kornisi-Tskhinvali km 1 - km 4; km 9 - km 16
Section: km 9 - km 16

განკვეთის კვეთი
Cross section

დაამტკიცა:
APPROVED:

თარიღი
DATE

ნახაზის
DRAWING N

თარიღი
DATE

მასშტაბი
SCALE

ნახაზის ორიგინალური ზომა
ORIGINAL DRAWING SIZE A3

33

2014

1:100

A3