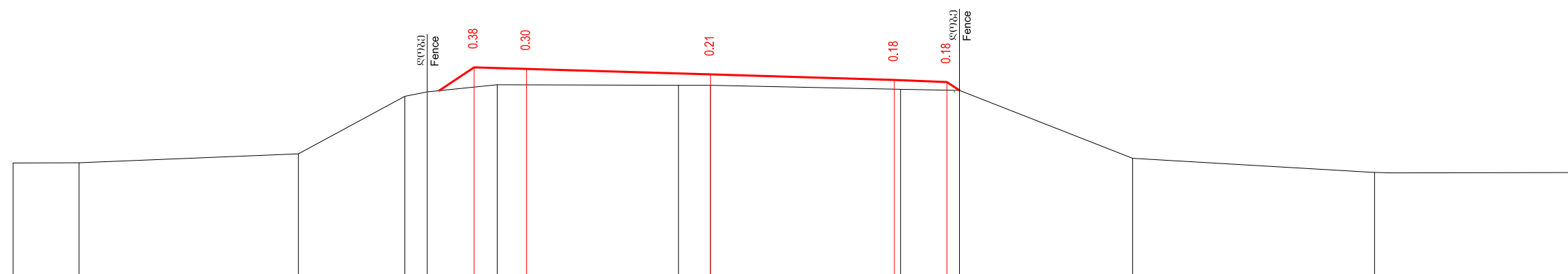


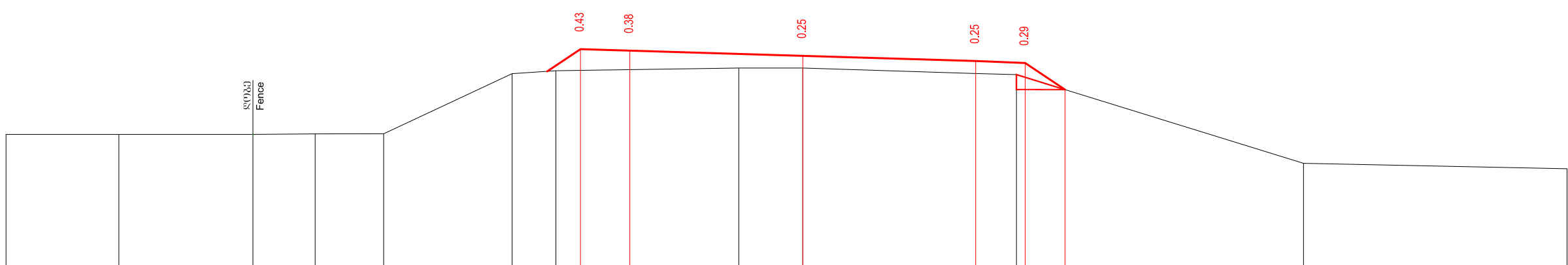
მასშტაბი 1:100  
Scale 1:100



საპროექტო მონაცემები Project data	საპროექტო მონაცემები Level m												
	მანძილი Distance m												
უძველესი მონაცემები Existing data	საპროექტო მონაცემები Level m	693.47	693.48	693.64	694.74	694.82	694.96	694.95	694.95	694.87	694.85	693.56	693.29
	მანძილი Distance m	13.27	12.02	7.84	5.82	5.39	4.06	0.61	0.00	3.62	4.74	8.04	12.64

1+60.00

მასშტაბი 1:100  
Scale 1:100



საპროექტო მონაცემები Project data	საპროექტო მონაცემები Level m													
	მანძილი Distance m													
უძველესი მონაცემები Existing data	საპროექტო მონაცემები Level m	693.55	693.55	693.55	693.56	693.56	694.77	694.83	694.89	694.89	694.78	694.76	692.96	692.85
	მანძილი Distance m	16.13	13.84	11.13	9.87	8.48	5.88	5.00	1.29	0.00	3.45	4.32	10.13	15.47

1+80.00



საპროექტო მონაცემები  
MINISTRY OF REGIONAL DEVELOPMENT AND INFRASTRUCTURE OF GEORGIA  
ROADS DEPARTMENT OF GEORGIA

კონსულტანტები  
CONSULTANTS



KOCKS  
ENGINEERS

საპროექტო  
GEORGIA

გერმანია  
GERMANY

საპროექტო მონაცემები  
გზა: აგარა-კორნისი-ტსხინვალი კმ 1 - კმ 4; კმ 9 - კმ 16  
მონაცემები: კმ 9 - კმ 16  
Road: Agara-Kornisi-Tskhinvali km 1 - km 4; km 9 - km 16  
Section: km 9 - km 16

დაამტკიცა:  
APPROVED:

თარიღი  
DATE

თარიღი  
DATE

ნახაზი  
DRAWING N

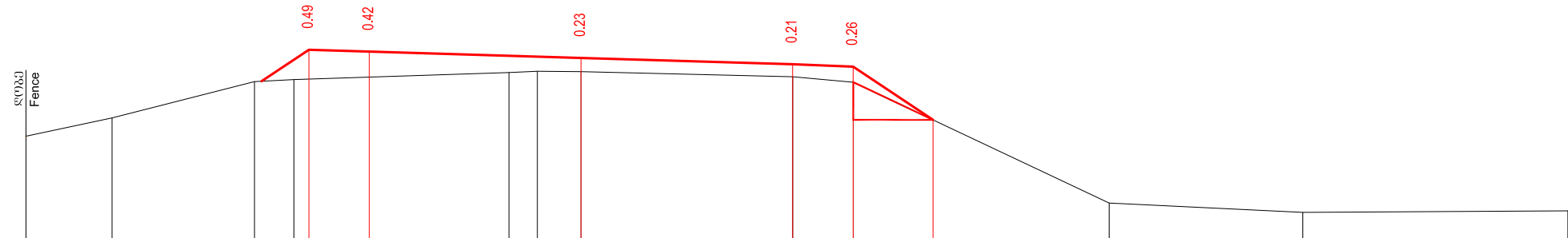
თარიღი  
DATE

მასშტაბი  
SCALE

ნახაზის ორიგინალური ზომა  
ORIGINAL DRAWING SIZE

A3

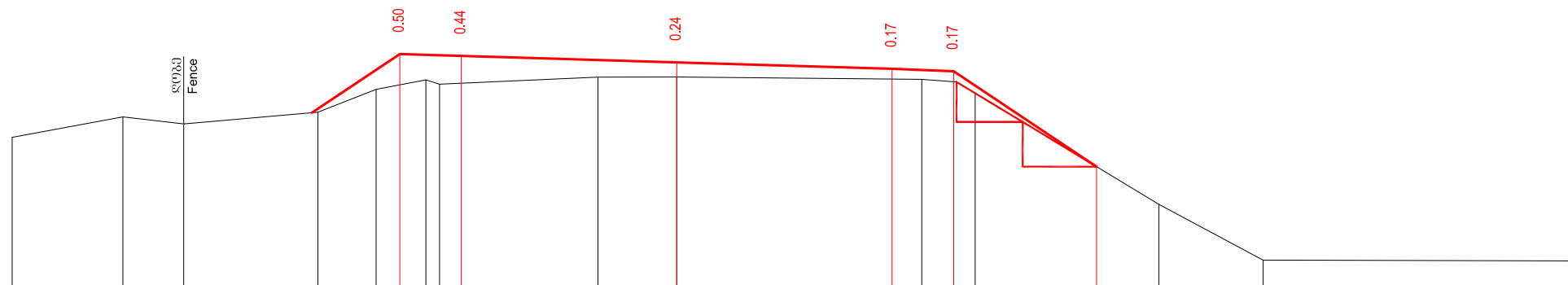
მასშტაბი 1:100  
Scale 1:100



საპროექტო მონაცემები Project data	მოხვეულობა, მ Level m													
	მანძილი, მ Distance m													
უძველესი მონაცემები Existing data	მოხვეულობა, მ Level m	693.84	694.14	694.74	694.77		694.89	694.91	694.90		694.82	694.73	692.73	692.60
	მანძილი, მ Distance m	9.18	7.75	5.40	4.75		1.19	0.72	0.00		3.50	4.50	8.73	11.94

2+0.00

მასშტაბი 1:100  
Scale 1:100



საპროექტო მონაცემები Project data	მოხვეულობა, მ Level m																
	მანძილი, მ Distance m																
უძველესი მონაცემები Existing data	მოხვეულობა, მ Level m	693.91	694.24	694.13	694.32	694.69	694.85	694.78	694.89	694.89		694.85	694.81	694.63	692.82	691.92	691.91
	მანძილი, მ Distance m	10.80	9.00	8.01	5.83	4.88	4.08	3.85	1.28	0.00		3.98	4.55	4.85	7.83	9.53	14.50

2+20.00



საპროექტო მონაცემები  
საპროექტო მონაცემები  
MINISTRY OF REGIONAL DEVELOPMENT AND INFRASTRUCTURE OF GEORGIA  
ROADS DEPARTMENT OF GEORGIA

კონსულტანტები CONSULTANTS



საპროექტო  
GEORGIA



გერმანია  
GERMANY

საპროექტო მონაცემები: აგარა-კორმისი-ტსხინვალი კმ 1 - კმ 4; კმ 9 - კმ 16  
მონაცემები: კმ 9 - კმ 16  
Road: Agara-Kornisi-Tskhinvali km 1 - km 4; km 9 - km 16  
Section: km 9 - km 16

განკვეთის კვეთი  
Cross section

დაამტკიცა:  
APPROVED:

თარიღი  
DATE

ნახაზის ნომერი  
DRAWING N

თარიღი  
DATE

მასშტაბი  
SCALE

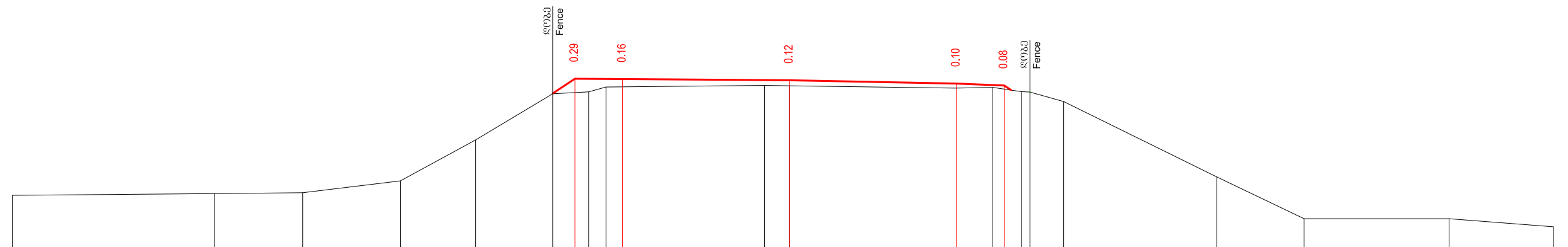
ნახაზის ორიგინალური ზომა  
ORIGINAL DRAWING SIZE A3

6

2014

1:100

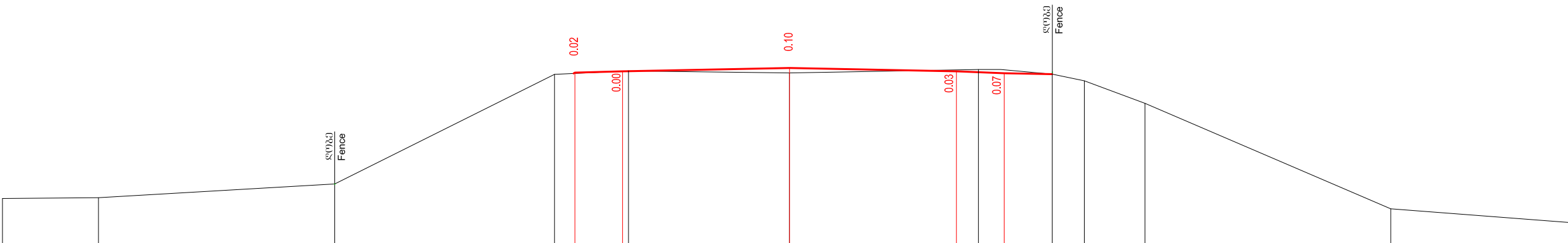
მასშტაბი 1:100  
Scale 1:100



საპროექტო მონაცემები Project data	საპროექტო მონაცემები Level m																				
	მანძილი Distance m																				
უძველესი მონაცემები Existing data	საპროექტო მონაცემები Level m	692.69	692.72	692.74	692.99	693.85	694.82	694.86	694.96	694.99	694.99	694.99	694.94	694.95	694.86	694.85	694.65	693.07	692.19	692.19	692.03
	მანძილი Distance m	16.29	12.05	10.21	8.16	6.58	4.96	4.21	3.85	0.53	0.00	3.48	4.26	4.88	5.04	5.75	8.96	10.79	13.83	16.02	

2+40.00

მასშტაბი 1:100  
Scale 1:100



საპროექტო მონაცემები Project data	საპროექტო მონაცემები Level m															
	მანძილი Distance m															
უძველესი მონაცემები Existing data	საპროექტო მონაცემები Level m	692.32	692.33	692.62	694.92	694.99	695.05	694.98	694.94	695.02	695.02	694.92	694.78	694.31	692.10	691.80
	მანძილი Distance m	16.50	14.49	9.53	4.93	3.38	0.00	3.96	4.43	5.51	6.18	7.45	12.61	16.50		

2+60.00



საპროექტო მონაცემები  
MINISTRY OF REGIONAL DEVELOPMENT AND INFRASTRUCTURE OF GEORGIA  
ROADS DEPARTMENT OF GEORGIA

კონსულტანტები CONSULTANTS



საქართველო  
GEORGIA



გერმანია  
GERMANY

საავტორიზაციო გზა: აგარა-კორნისი-ტსხინვალი კმ 1 - კმ 4; კმ 9 - კმ 16  
მონაკვეთი: კმ 9 - კმ 16  
Road: Agara-Kornisi-Tskhinvali km 1 - km 4; km 9 - km 16  
Section: km 9 - km 16

დაამტკიცა:  
APPROVED:

თარიღი  
DATE

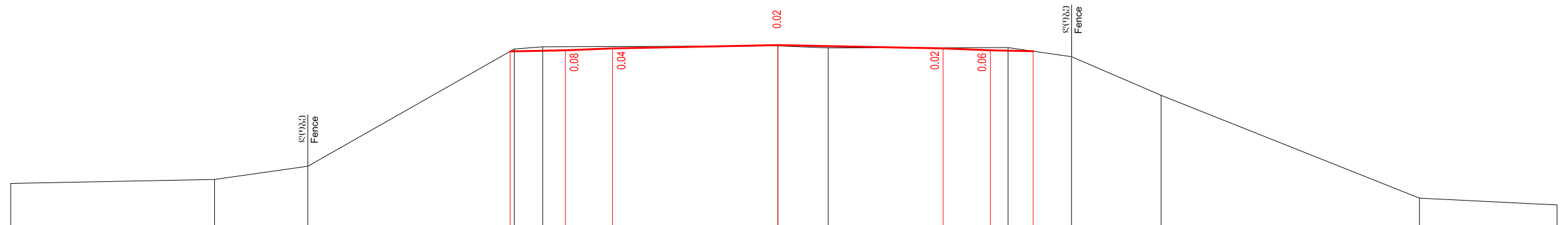
ნახაზის  
DRAWING N

თარიღი  
DATE

მასშტაბი 1:100  
SCALE

ნახაზის ორიგინალური ზომა  
ORIGINAL DRAWING SIZE A3

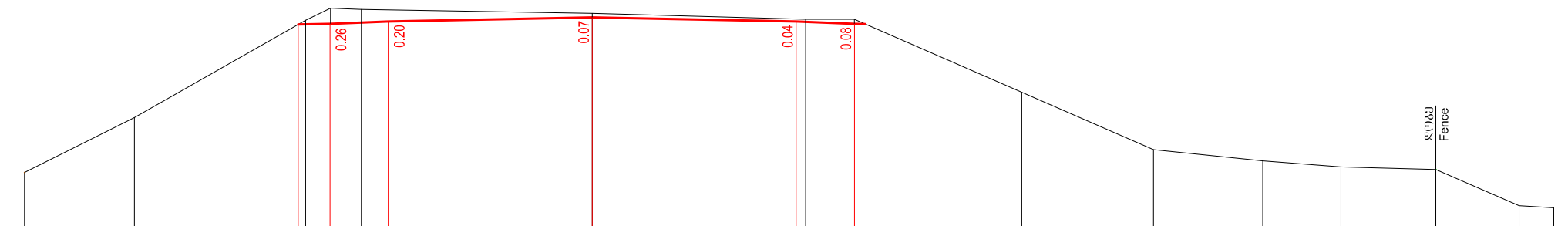
მასშტაბი 1:100  
Scale 1:100



საპროექტო მონაცემები Project data	60მწეული, მ Level m				694.87	694.89	694.93	695.00	694.93	694.89	694.87				
	მანძილი, მ Distance m				5.67	4.50	3.50	0.00	3.50	4.50	5.41				
უძველესი მონაცემები Existing data	60მწეული, მ Level m	692.08	692.16	692.44	694.92	694.97		694.99	694.94		694.95	694.76	693.94	691.76	691.62
	მანძილი, მ Distance m	16.25	11.93	9.96	5.68	4.98		0.00	1.07		4.88	6.22	8.12	13.59	16.50

2+80.00

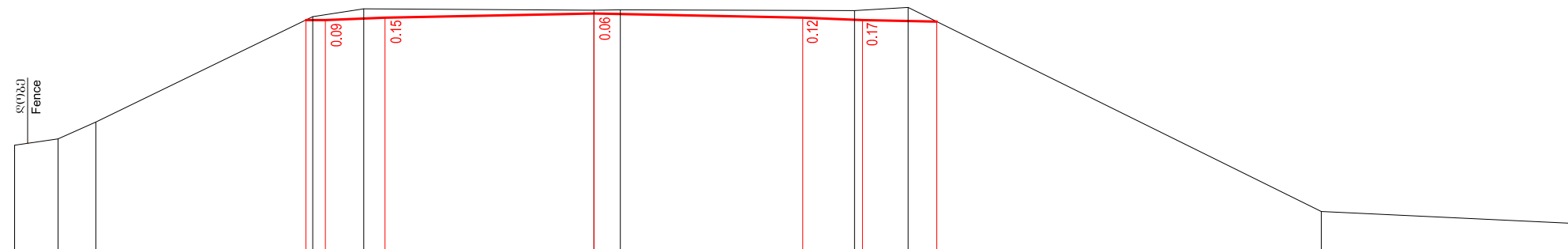
მასშტაბი 1:100  
Scale 1:100



საპროექტო მონაცემები Project data	60მწეული, მ Level m				694.83	694.84	694.88	694.95	694.88	694.84								
	მანძილი, მ Distance m				5.05	4.50	3.50	0.00	3.50	4.50								
უძველესი მონაცემები Existing data	60მწეული, მ Level m		692.29	693.24	694.91	695.11	695.09	695.02	694.92	694.92		693.67	692.69	692.49	692.39	692.34	691.73	691.69
	მანძილი, მ Distance m		9.74	7.86	4.92	4.49	3.96	0.00	3.86	4.50		7.37	9.63	11.51	12.85	14.48	15.91	16.50

3+00.00

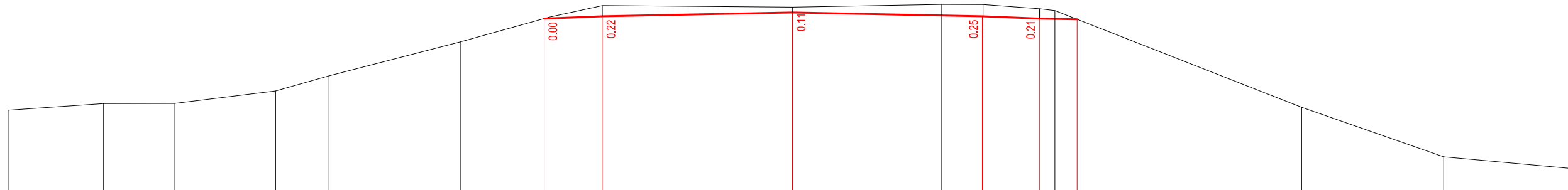
მასშტაბი 1:100  
Scale 1:100



საპროექტო მონაცემები Project data	60მწეულები, მ Level m						694.83	694.79	694.83	694.90	694.83	694.79	694.77		
	მანძილები, მ Distance m						4.83	4.50	3.50	0.00	3.50	4.50	5.75		
უაქტიური მონაცემები Existing data	60მწეულები, მ Level m	692.70	692.81	693.09			694.85	694.98	694.96	694.96		694.95	695.01	691.59	691.39
	მანძილები, მ Distance m	9.71	8.98	8.35			4.71	3.85	0.00	0.44		4.37	5.26	12.19	16.50

3+20.00

მასშტაბი 1:100  
Scale 1:100



საპროექტო მონაცემები Project data	60მწეულები, მ Level m						694.73	694.77	694.85	694.77	694.73	694.71					
	მანძილები, მ Distance m						5.22	4.00	0.00	4.00	5.20	5.99					
უაქტიური მონაცემები Existing data	60მწეულები, მ Level m	692.79	692.93	692.94	693.20	693.51	694.24	694.76	695.00	694.97	695.02	695.02	694.93	694.89	692.85	691.81	691.56
	მანძილები, მ Distance m	16.50	14.49	13.01	10.87	9.77	6.98	5.11	3.99	0.00	3.13	4.01	5.20	5.53	10.72	13.71	16.50

3+40.00



საპროექტო მონაცემები  
MINISTRY OF REGIONAL DEVELOPMENT AND INFRASTRUCTURE OF GEORGIA  
ROADS DEPARTMENT OF GEORGIA

კონსულტანტები CONSULTANTS



საპროექტო  
GEORGIA



გერმანია  
GERMANY

საავტორული გზა: აგარა-კორნისი-ტსხინვალი კმ 1 - კმ 4; კმ 9 - კმ 16  
მონაკვეთი: კმ 9 - კმ 16  
Road: Agara-Kornisi-Tskhinvali km 1 - km 4; km 9 - km 16  
Section: km 9 - km 16

დაამტკიცა:  
APPROVED:

თარიღი  
DATE

ნახაზი  
DRAWING N

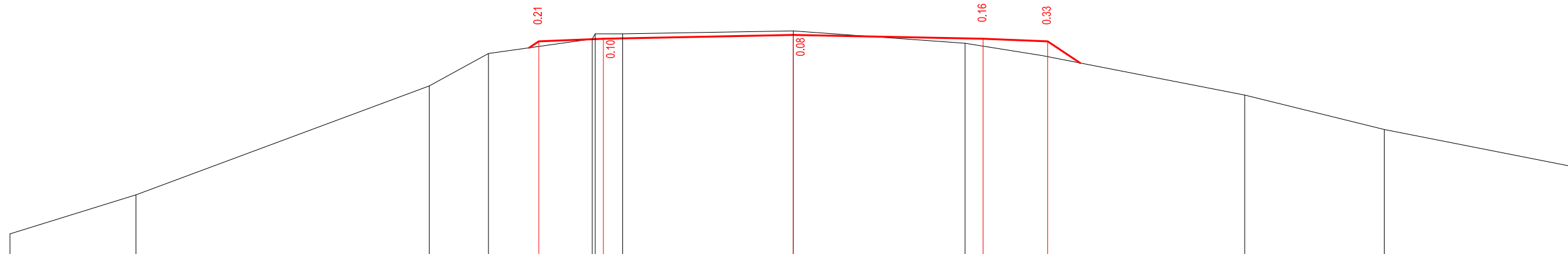
თარიღი  
DATE

მასშტაბი  
SCALE

ნახაზის ორიგინალური ზომა  
ORIGINAL DRAWING SIZE

A3

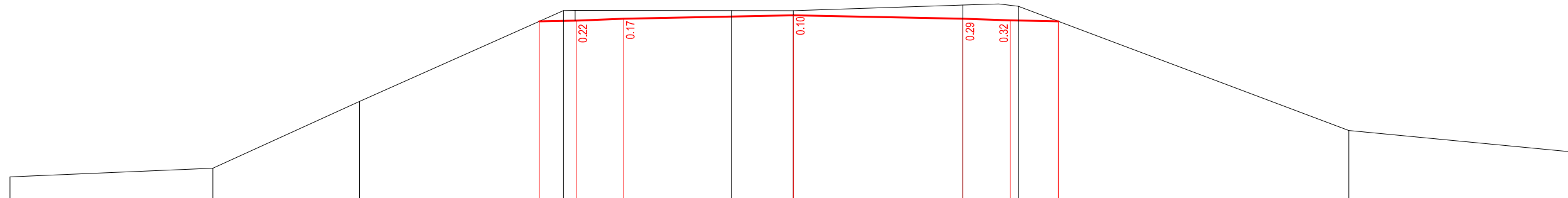
მასშტაბი 1:100  
Scale 1:100



საპროექტო მონაცემები Project data	მოშენებულია, მ Level m														
	მანძილი, მ Distance m														
უძველესი მონაცემები Existing data	მოშენებულია, მ Level m	690.51	691.33		693.63	694.31		694.62	694.73		694.53	694.27	693.44	692.71	691.91
	მანძილი, მ Distance m	16.50	13.85		7.67	6.42		4.23	4.17		3.62	5.25	9.51	12.45	16.50

4+0.00

მასშტაბი 1:100  
Scale 1:100



საპროექტო მონაცემები Project data	მოშენებულია, მ Level m															
	მანძილი, მ Distance m															
უძველესი მონაცემები Existing data	მოშენებულია, მ Level m	691.26	691.44	692.85		694.76	694.76		694.90	694.85		692.23	691.77			
	მანძილი, მ Distance m	16.50	12.23	9.14		4.84	4.59		1.30	0.00		3.57	4.33	4.33	4.74	11.70

4+20.00



საპროექტო მონაცემები  
MINISTRY OF REGIONAL DEVELOPMENT AND INFRASTRUCTURE OF GEORGIA  
ROADS DEPARTMENT OF GEORGIA

კონსულტანტები CONSULTANTS



KOCKS  
ENGINEERS

საქართველო  
GEORGIA

გერმანია  
GERMANY

საავტომობილო გზა: აგარა-კორმისი-ტსხინვალი კმ 1 - კმ 4; კმ 9 - კმ 16  
მონაკვეთი: კმ 9 - კმ 16  
Road: Agara-Kornisi-Tskhinvali km 1 - km 4; km 9 - km 16  
Section: km 9 - km 16

განკვეთი  
Cross section

დაამტკიცა:  
APPROVED:

თარიღი  
DATE

ნახაზი  
DRAWING N

თარიღი  
DATE

მასშტაბი  
SCALE

ნახაზის ორიგინალური ზომა  
ORIGINAL DRAWING SIZE

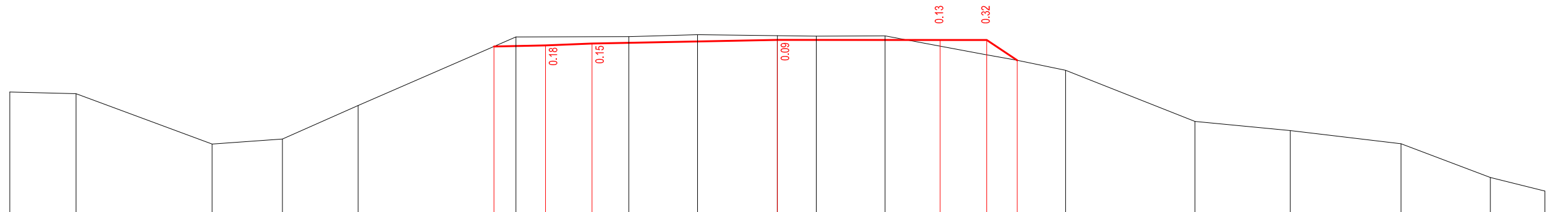
10

2014

1:100

A3

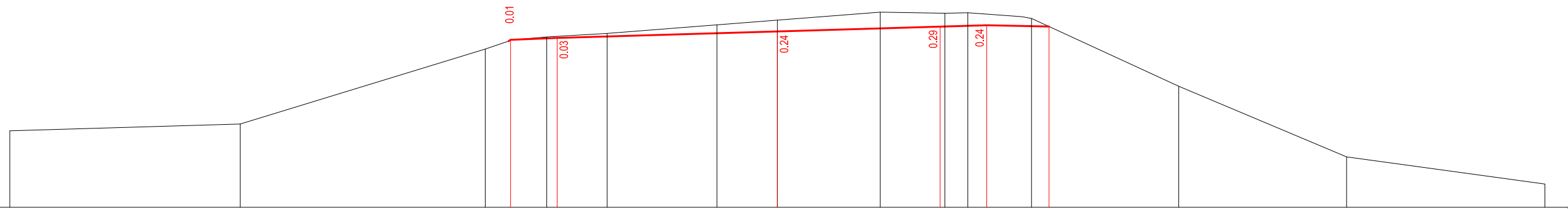
მასშტაბი 1:100  
Scale 1:100



საპროექტო მონაცემები Project data	საპროექტო მონაცემები Level m																694.46	694.49	694.63					694.61	694.60	694.60	694.17				
	მანძილი m																6.09	4.99	3.98					0.00	3.50	4.50	5.16				
უძველესი მონაცემები Existing data	საპროექტო მონაცემები Level m	693.48	693.45			692.37	692.47	693.19					694.67	694.68	694.72	694.70	694.69	694.69	694.30	694.17	693.95										
	მანძილი m	16.50	15.08			12.15	10.64	9.01					5.62	3.19	1.72	0.00	0.84	2.31	4.43	5.14	6.20	8.98	11.03	13.41	15.33	16.50					

4+40.00

მასშტაბი 1:100  
Scale 1:100



საპროექტო მონაცემები Project data	საპროექტო მონაცემები Level m																694.38	694.42					694.56	694.66	694.69	694.66				
	მანძილი m																5.74	4.74					0.00	3.50	4.50	5.84				
უძველესი მონაცემები Existing data	საპროექტო მონაცემები Level m	692.42			692.56					694.18	694.38	694.44	694.51	694.70	694.80	694.97	694.95	694.96	694.88	694.84	693.38			691.86	691.27					
	მანძილი m	16.50			11.55	6.28	5.69	4.96	3.66					1.30	0.00	2.21	3.60	4.09	5.26	5.46	8.63			12.24	16.50					

4+60.00



საპროექტო მონაცემები  
MINISTRY OF REGIONAL DEVELOPMENT AND INFRASTRUCTURE OF GEORGIA  
ROADS DEPARTMENT OF GEORGIA



საპროექტო  
GEORGIA



გერმანია  
GERMANY

საპროექტო მონაცემები  
საპროექტო მონაცემები  
Road: Agara-Kornisi-Tskhinvali km 1 - km 4; km 9 - km 16  
Section: km 9 - km 16

განკვეთის კვეთი  
Cross section

დასტურებულია  
APPROVED:

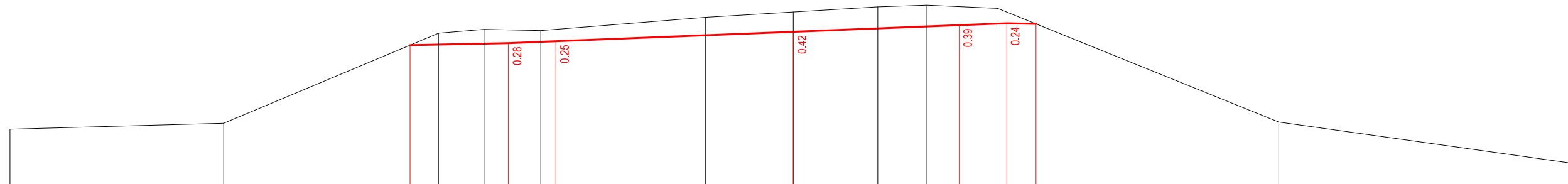
თარიღი  
DATE

ნახაზის ნომერი  
DRAWING N 11

თარიღი  
DATE 2014

მასშტაბი 1:100  
ნახაზის ორიგინალური ზომა  
ORIGINAL DRAWING SIZE A3

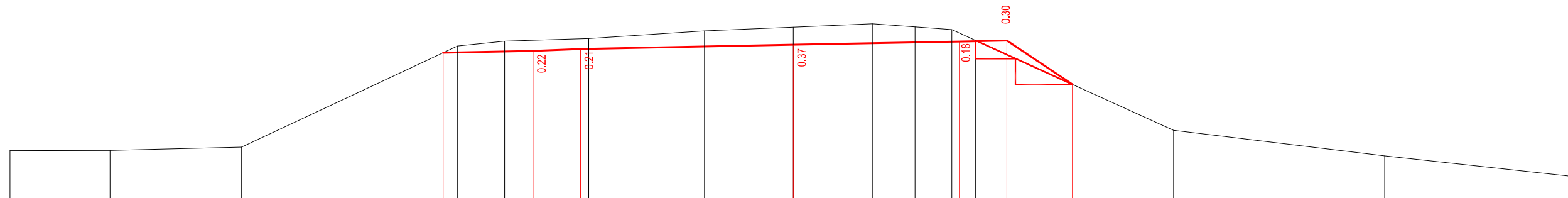
მასშტაბი 1:100  
Scale 1:100



საპროექტო მონაცემები Project data	საპროექტო მონაცემები Level m	694.23															
	მანძილი Distance m	8.07															
უძველესი მონაცემები Existing data	საპროექტო მონაცემები Level m	692.46		692.58	694.48	694.48	694.56	694.54		694.81	694.93	695.04	695.07	695.00	694.68	692.61	691.73
	მანძილი Distance m	16.50		12.00	7.48	7.47	6.51	5.32		1.84	0.00	1.78	2.82	4.32	5.11	10.23	16.50

4+80.00

მასშტაბი 1:100  
Scale 1:100



საპროექტო მონაცემები Project data	საპროექტო მონაცემები Level m	694.31															
	მანძილი Distance m	7.38															
უძველესი მონაცემები Existing data	საპროექტო მონაცემები Level m	692.25	692.26	692.33	694.46	694.56	694.33		694.77	694.85	694.92	694.86	694.80	694.57	692.68	692.14	691.70
	მანძილი Distance m	16.50	14.39	11.62	7.07	6.08	4.31		1.87	0.00	1.67	2.57	3.34	3.84	8.01	12.46	16.50

5+00.00



საპროექტო მონაცემები  
MINISTRY OF REGIONAL DEVELOPMENT AND INFRASTRUCTURE OF GEORGIA  
ROADS DEPARTMENT OF GEORGIA

კონსულტანტები CONSULTANTS



KOCKS ENGINEERS

საპროექტო GEORGIA

გერმანია GERMANY

საპროექტო გზა: აგარა-კორნისი-ტსხინვალი კმ 1 - კმ 4; კმ 9 - კმ 16  
მონაცემები: კმ 9 - კმ 16  
Road: Agara-Kornisi-Tskhinvali km 1 - km 4; km 9 - km 16  
Section: km 9 - km 16

დაამტკიცა:  
APPROVED:

ნახაზი  
DRAWING N 12

თარიღი  
DATE

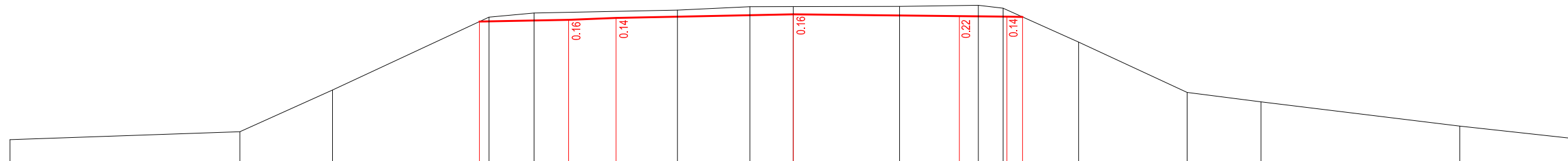
თარიღი  
DATE 2014

განვიხილოთ  
Cross section

მასშტაბი 1:100  
ნახაზის ორიგინალური ზომა  
ORIGINAL DRAWING SIZE A3



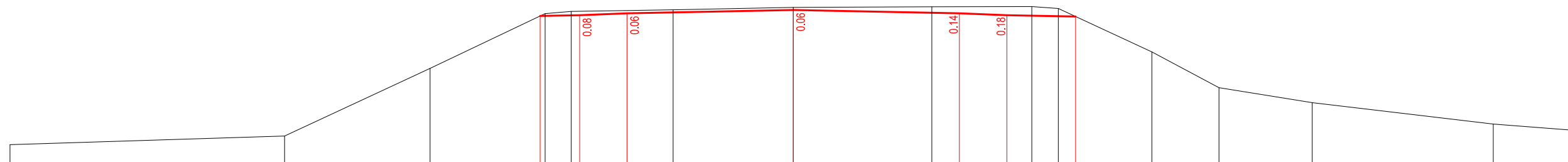
მასშტაბი 1:100  
Scale 1:100



საპროექტო მონაცემები Project data	საპროექტო მონაცემები Level m	694.32 694.36 694.40 694.47 694.44 694.43 694.42															
	მანძილი, მ Distance m	6.61 4.73 3.73 0.00 3.50 4.50 4.83															
უძველესი მონაცემები Existing data	საპროექტო მონაცემები Level m	691.83	692.00	692.88	694.42	694.50	694.56	694.63	694.64	694.64	694.67	694.60	693.89	692.83	692.63	692.11	691.85
	მანძილი, მ Distance m	16.50	11.66	9.71	6.41	5.46	2.44	0.91	0.00	2.24	3.90	4.42	6.01	8.30	9.85	14.04	16.50

5+20.00

მასშტაბი 1:100  
Scale 1:100



საპროექტო მონაცემები Project data	საპროექტო მონაცემები Level m	694.36 694.37 694.41 694.48 694.41 694.37 694.35															
	მანძილი, მ Distance m	5.33 4.50 3.50 0.00 3.50 4.50 5.95															
უძველესი მონაცემები Existing data	საპროექტო მონაცემები Level m	691.65	691.83	693.25	694.41	694.45	694.49	694.54	694.55	694.55	694.56	694.51	693.60	692.85	692.63	692.08	691.95
	მანძილი, მ Distance m	16.50	10.72	7.65	5.23	4.68	2.53	0.00	2.92	5.03	5.58	7.55	8.97	10.93	14.75	16.50	

5+40.00



საპროექტო მონაცემები  
MINISTRY OF REGIONAL DEVELOPMENT AND INFRASTRUCTURE OF GEORGIA  
ROADS DEPARTMENT OF GEORGIA

კონსულტანტები CONSULTANTS



საპროექტო  
GEORGIA



გერმანია  
GERMANY

საპროექტო მონაცემები: აგარა-კორნისი-ტსხინვალი კმ 1 - კმ 4; კმ 9 - კმ 16  
მონაცემები: კმ 9 - კმ 16  
Road: Agara-Kornisi-Tskhinvali km 1 - km 4; km 9 - km 16  
Section: km 9 - km 16

განვიხილო  
Cross section

დაამტკიცა:  
APPROVED:

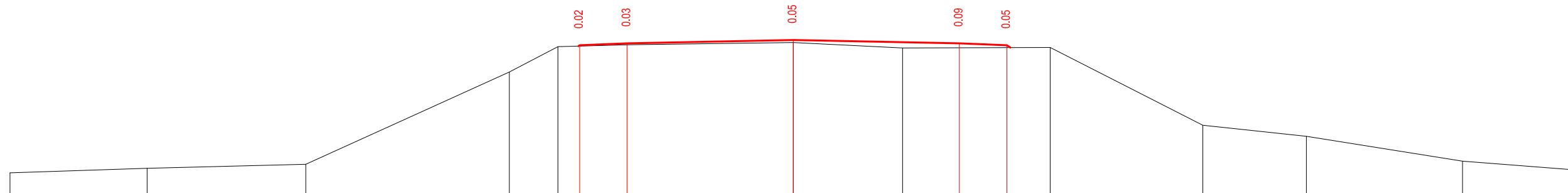
თარიღი  
DATE

ნახაზი  
DRAWING N 13

თარიღი  
DATE 2014

მასშტაბი 1:100  
ნახაზის ორიგინალური ზომა  
ORIGINAL DRAWING SIZE A3

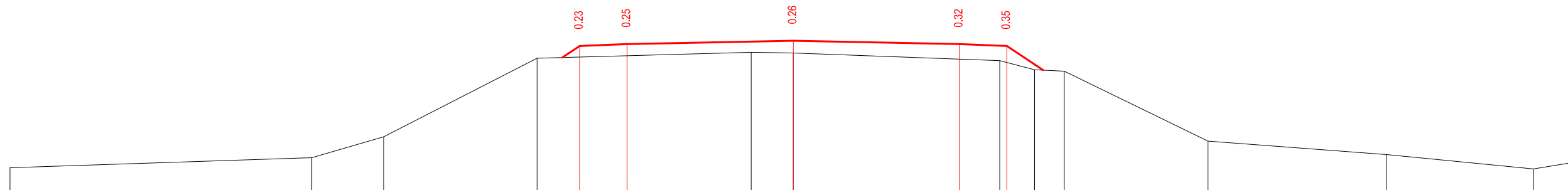
მასშტაბი 1:100  
Scale 1:100



საპროექტო მონაცემები Project data	საპროექტო მონაცემები Level m														
	საპროექტო მონაცემები Distance m														
უძველესი მონაცემები Existing data	საპროექტო მონაცემები Level m	691.72	691.82	691.90	693.84	694.38	694.42	694.46	694.35	694.36	692.72	692.49	691.97	691.78	
	საპროექტო მონაცემები Distance m	16.50	13.61	10.27	5.98	4.96	3.46	0.00	2.30	5.41	8.63	10.81	14.10	16.50	

5+60.00

მასშტაბი 1:100  
Scale 1:100



საპროექტო მონაცემები Project data	საპროექტო მონაცემები Level m														
	საპროექტო მონაცემები Distance m														
უძველესი მონაცემები Existing data	საპროექტო მონაცემები Level m	691.89	692.10	692.54	694.20	694.32	694.31	694.50	694.46	693.96	693.92	692.45	692.17	691.86	692.01
	საპროექტო მონაცემები Distance m	16.50	10.14	8.63	5.40	0.89	0.00	4.35	5.08	5.71	8.74	12.50	15.60	16.50	

5+80.00



საპროექტო მონაცემები  
საპროექტო მონაცემები  
MINISTRY OF REGIONAL DEVELOPMENT AND INFRASTRUCTURE OF GEORGIA  
ROADS DEPARTMENT OF GEORGIA

კონსულტანტები CONSULTANTS



საქართველო  
GEORGIA



გერმანია  
GERMANY

საპროექტო მონაცემები გზა: აგარა-კორნისი-ტსხინვალი კმ 1 - კმ 4; კმ 9 - კმ 16  
მონაცემები: კმ 9 - კმ 16  
Road: Agara-Kornisi-Tskhinvali km 1 - km 4; km 9 - km 16  
Section: km 9 - km 16

განკვეთილი  
Cross section

დასტურებული  
APPROVED:

თარიღი  
DATE

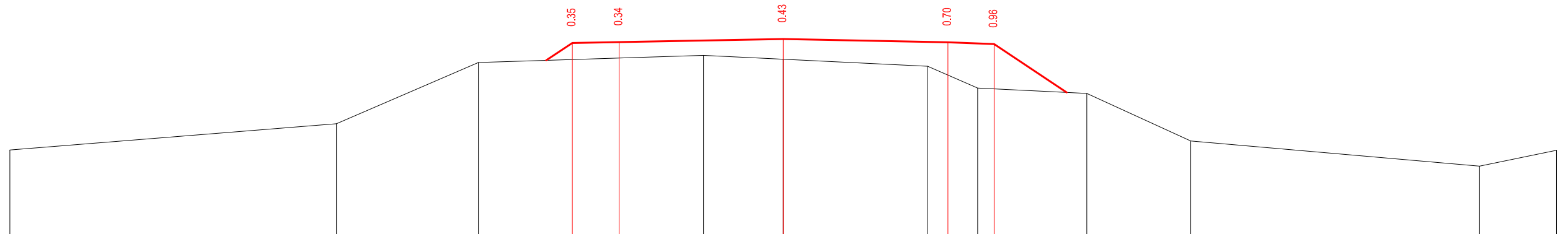
ნახაზის ნომერი  
DRAWING N 14

თარიღი  
DATE 2014

მასშტაბი 1:100  
SCALE 1:100

ნახაზის ორიგინალური ზომა  
ORIGINAL DRAWING SIZE A3

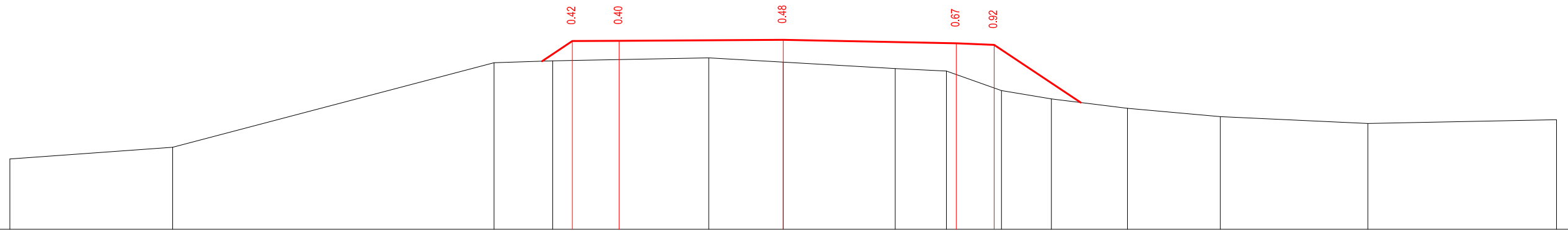
მასშტაბი 1:100  
Scale 1:100



საპროექტო მონაცემები Project data	მოშენებულია, მ Level m																				
	მანძილი, მ Distance m																				
უძველესი მონაცემები Existing data	მოშენებულია, მ Level m	692.27																			
	მანძილი, მ Distance m	16.50	9.53	6.50		1.70	0.00		3.08	4.15	6.48	8.70		14.86	16.50						

6+0.00

მასშტაბი 1:100  
Scale 1:100



საპროექტო მონაცემები Project data	მოშენებულია, მ Level m																					
	მანძილი, მ Distance m																					
უძველესი მონაცემები Existing data	მოშენებულია, მ Level m	692.19	692.44																			
	მანძილი, მ Distance m	16.50	13.03	6.17	4.92	1.59	0.00	2.39	3.48	4.86	5.72	7.35	9.33	12.47	16.50							

6+20.00



საპროექტო მონაცემები  
MINISTRY OF REGIONAL DEVELOPMENT AND INFRASTRUCTURE OF GEORGIA  
ROADS DEPARTMENT OF GEORGIA

კონსულტანტები CONSULTANTS



საპროექტო  
GEORGIA



გერმანია  
GERMANY

საავტორული გზა: აგარა-კომისი-ტსხინვალი კმ 1 - კმ 4; კმ 9 - კმ 16  
მონაკვეთი: კმ 9 - კმ 16  
Road: Agara-Kornisi-Tskhinvali km 1 - km 4; km 9 - km 16  
Section: km 9 - km 16

განკვეთი  
Cross section

დაამტკიცა:  
APPROVED:

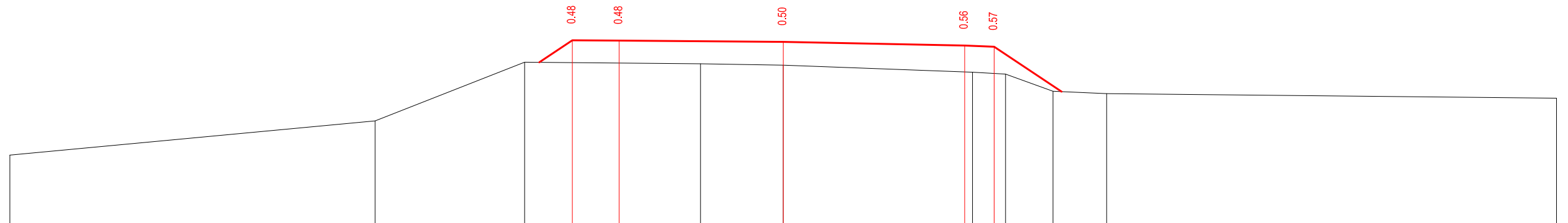
თარიღი  
DATE

ნახაზი  
DRAWING N

თარიღი  
DATE

მასშტაბი 1:100  
ნახაზის ორიგინალური ზომა  
ORIGINAL DRAWING SIZE A3

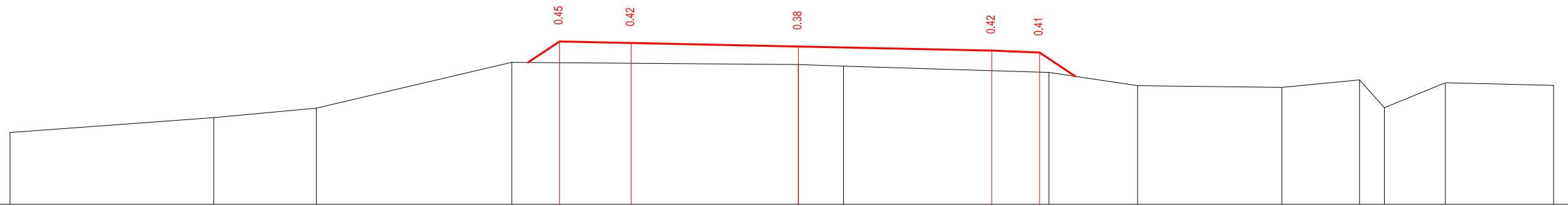
მასშტაბი 1:100  
Scale 1:100



საპროექტო მონაცემები Project data	საპროექტო მონაცემები Level m												
	მანძილი, მ Distance m												
უძველესი მონაცემები Existing data	საპროექტო მონაცემები Level m	692.41	693.14	694.39		694.36	694.33		694.18	694.14	693.77	693.72	693.62
	მანძილი, მ Distance m	16.50	8.71	5.52		1.76	0.00		4.04	4.74	5.75	6.90	16.50

6+40.00

მასშტაბი 1:100  
Scale 1:100



საპროექტო მონაცემები Project data	საპროექტო მონაცემები Level m														
	მანძილი, მ Distance m														
უძველესი მონაცემები Existing data	საპროექტო მონაცემები Level m	693.12	693.44	693.63	694.59	694.58	694.55	694.51	694.38	694.10	694.07	694.22	693.64	694.17	694.11
	მანძილი, მ Distance m	16.50	12.24	10.09	6.00	5.03	0.00	0.94	5.25	7.10	10.12	11.75	12.27	13.54	15.81

6+60.00



საპროექტო მონაცემები  
MINISTRY OF REGIONAL DEVELOPMENT AND INFRASTRUCTURE OF GEORGIA  
ROADS DEPARTMENT OF GEORGIA

კონსულტანტები CONSULTANTS



საქართველო  
GEORGIA



გერმანია  
GERMANY

საავტომობილო გზა: აგარა-კორნისი-ტსხინვალი კმ 1 - კმ 4; კმ 9 - კმ 16  
მონაკვეთი: კმ 9 - კმ 16  
Road: Agara-Kornisi-Tskhinvali km 1 - km 4; km 9 - km 16  
Section: km 9 - km 16

განკვეთი  
Cross section

დაამტკიცა:  
APPROVED:

თარიღი  
DATE

ნახაზი  
DRAWING N

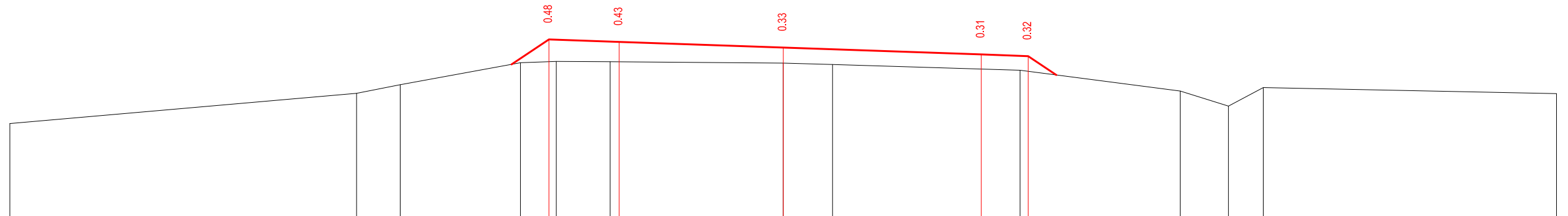
თარიღი  
DATE

მასშტაბი  
SCALE

ნახაზის ორიგინალური ზომა  
ORIGINAL DRAWING SIZE

A3

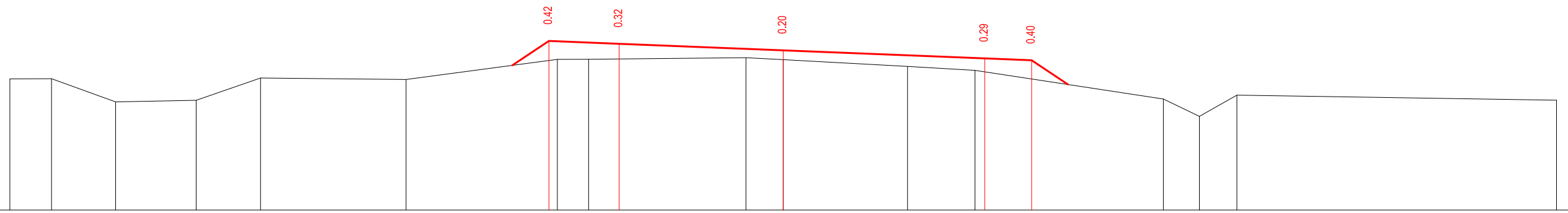
მასშტაბი 1:100  
Scale 1:100



საპროექტო მონაცემები Project data	საპროექტო მონაცემები Level m													
	მანძილი Distance m													
უძველესი მონაცემები Existing data	საპროექტო მონაცემები Level m	693.40	694.04	694.23	694.70	694.72	694.72	694.69	694.66	694.54	694.09	693.77	694.17	694.04
	მანძილი Distance m	16.50	9.10	8.17	5.61	4.84	3.69	0.00	1.05	5.05	8.47	9.50	10.24	16.50

6+80.00

მასშტაბი 1:100  
Scale 1:100



საპროექტო მონაცემები Project data	საპროექტო მონაცემები Level m																
	მანძილი Distance m																
უძველესი მონაცემები Existing data	საპროექტო მონაცემები Level m	694.51	694.51	694.02	694.05	694.53	694.50	694.93	694.93	694.96	694.92	694.78	694.69	694.08	693.71	694.16	694.05
	მანძილი Distance m	16.50	15.61	14.24	12.53	11.15	8.05	4.82	4.15	0.80	0.00	2.65	4.09	8.11	8.88	9.68	16.50

7+00.00



საპროექტო მონაცემები  
MINISTRY OF REGIONAL DEVELOPMENT AND INFRASTRUCTURE OF GEORGIA  
ROADS DEPARTMENT OF GEORGIA

კონსულტანტები CONSULTANTS



საპროექტო  
GEORGIA



გერმანია  
GERMANY

საპროექტო მონაცემები გზა: აგარა-კორმისი-ტსხინვალი კმ 1 - კმ 4; კმ 9 - კმ 16  
მონაცემები: კმ 9 - კმ 16  
Road: Agara-Kornisi-Tskhinvali km 1 - km 4; km 9 - km 16  
Section: km 9 - km 16

განკვეთილი  
Cross section

დაამტკიცა:  
APPROVED:

თარიღი  
DATE

ნახაზის  
DRAWING N

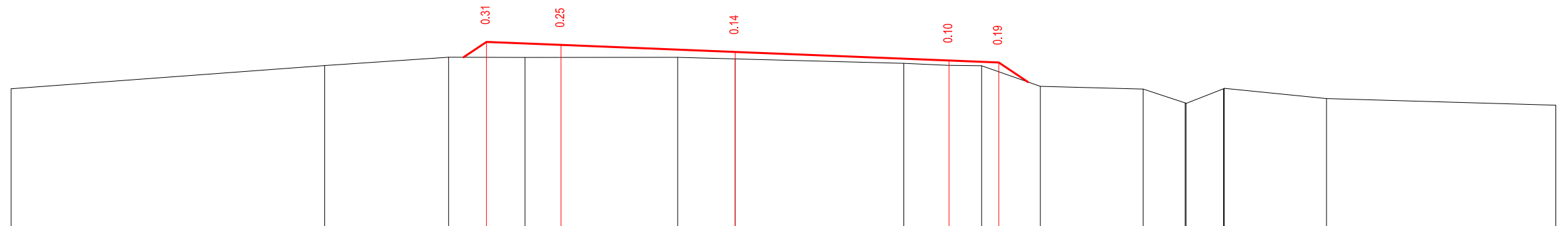
თარიღი  
DATE

მასშტაბი  
SCALE

ნახაზის ორიგინალური ზომა  
ORIGINAL DRAWING SIZE

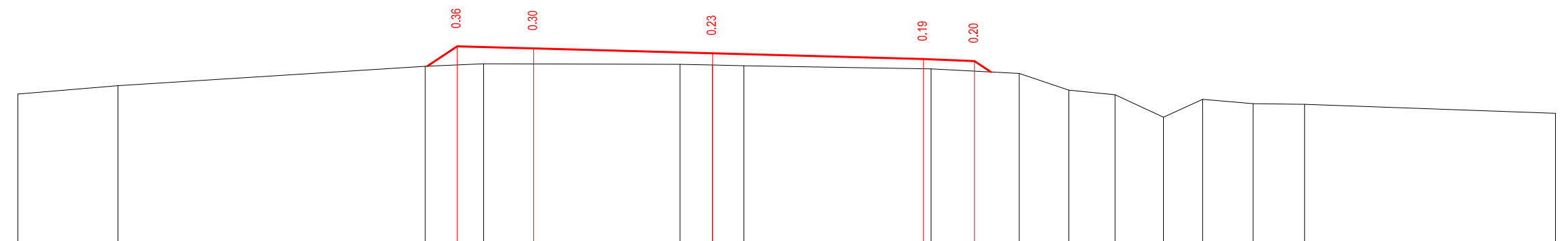
A3

მასშტაბი 1:100  
Scale 1:100



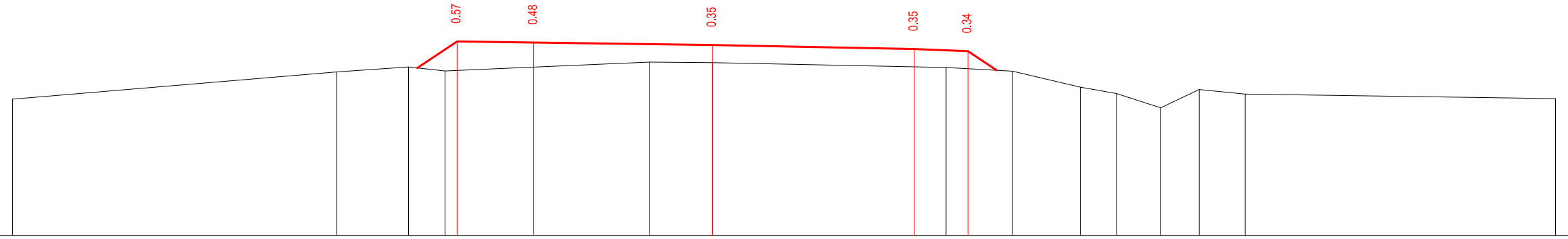
7+20.00

მასშტაბი 1:100  
Scale 1:100



7+40.00

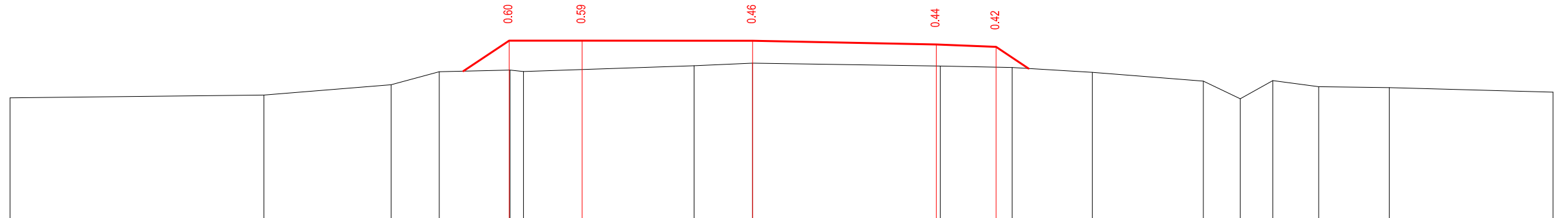
მასშტაბი 1:100  
Scale 1:100



საპროექტო მონაცემები Project data	საპროექტო მონაცემები Level m																	
	მანძილი Distance m																	
უძველესი მონაცემები Existing data	საპროექტო მონაცემები Level m	694.35		694.88	694.98	694.90		695.08	695.07		694.97	694.90	694.59	694.46	694.18	694.54	694.45	694.36
	მანძილი Distance m	13.70		7.36	5.95	5.24		1.24	0.00		4.57	5.87	7.20	7.91	8.77	9.53	10.43	16.50

7+60.00

მასშტაბი 1:100  
Scale 1:100



საპროექტო მონაცემები Project data	საპროექტო მონაცემები Level m																							
	მანძილი Distance m																							
უძველესი მონაცემები Existing data	საპროექტო მონაცემები Level m	694.34		694.40		694.61	694.87	694.91	694.88		695.00	695.05		694.99	694.96		694.86		694.68	694.32	694.69	694.57	694.55	694.45
	მანძილი Distance m	15.25		10.04		7.42	6.43	4.98	4.71		1.20	0.00		3.85	5.33		6.98		9.26	10.02	10.68	11.63	13.07	16.44

7+80.00



საპროექტო მონაცემები  
საპროექტო მონაცემები  
MINISTRY OF REGIONAL DEVELOPMENT AND INFRASTRUCTURE OF GEORGIA  
ROADS DEPARTMENT OF GEORGIA

კონსულტანტები CONSULTANTS



საპროექტო  
GEORGIA



გერმანია  
GERMANY

საპროექტო გზა: აგარა-კორმისი-ტსხინვალი კმ 1 - კმ 4; კმ 9 - კმ 16  
მონაცემები: კმ 9 - კმ 16  
Road: Agara-Kornisi-Tskhinvali km 1 - km 4; km 9 - km 16  
Section: km 9 - km 16

განკვეთილი  
Cross section

დაამტკიცა:  
APPROVED:

თარიღი  
DATE

ნახაზი  
DRAWING N

თარიღი  
DATE

მასშტაბი  
SCALE

ნახაზის ორიგინალური ზომა  
ORIGINAL DRAWING SIZE

A3