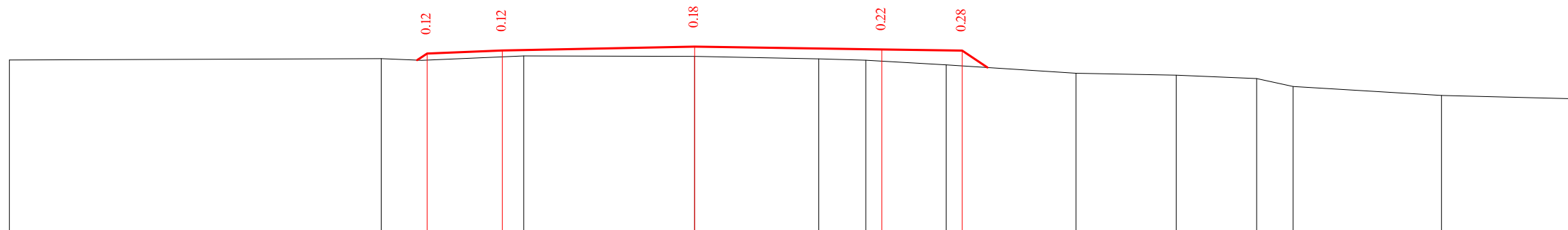


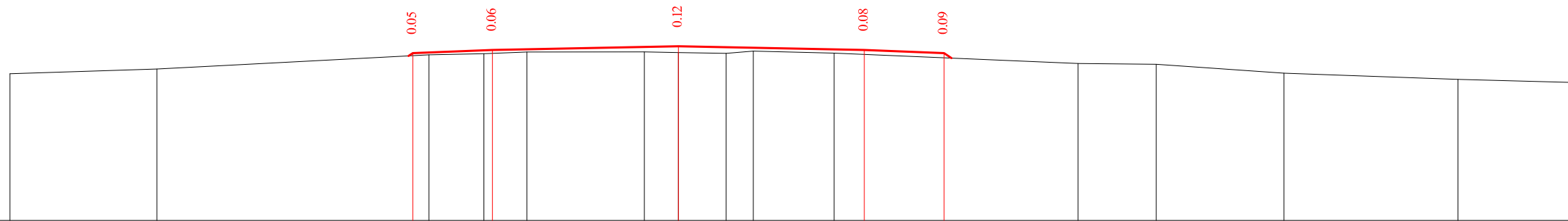
მასშტაბი 1:100  
Scale 1:100



საპროექტო მონაცემები Project data	60მწეული, მ Level m																			
	მანძილი, მ Distance m																			
უძველესი მონაცემები Existing data	60მწეული, მ Level m	671.59		671.62	671.58	671.77	671.67	671.66	671.61	671.59	671.50	671.34	671.31	671.24	671.09	670.93	670.86			
	მანძილი, მ Distance m	12.80		5.86	5.10	3.19	0.00	2.32	3.20	4.70	7.13	9.00	10.50	11.19	13.96	16.48				

34+40.00

მასშტაბი 1:100  
Scale 1:100



საპროექტო მონაცემები Project data	60მწეული, მ Level m																			
	მანძილი, მ Distance m																			
უძველესი მონაცემები Existing data	60მწეული, მ Level m	671.37	671.46		671.73	671.75	671.78	671.78	671.75	671.80	671.76	671.56	671.55	671.38	671.27	671.21				
	მანძილი, მ Distance m	12.58	9.82		4.70	3.66	2.85	0.64	0.90	1.41	2.93	7.52	8.99	11.40	14.67	16.89				

34+60.00



საპროექტო მონაცემები  
MINISTRY OF REGIONAL DEVELOPMENT AND INFRASTRUCTURE OF GEORGIA  
ROADS DEPARTMENT OF GEORGIA

კონსულტანტები CONSULTANTS



საქართველო  
GEORGIA



გერმანია  
GERMANY

საავტორული გზა: აგარა-კორმისი-ტსხინვალი კმ 1 - კმ 4; კმ 9 - კმ 16  
მონაკვეთი: კმ 1 - კმ 4  
Road: Agara-Kornisi-Tskhinvali km 1 - km 4; km 9 - km 16  
Section: km 1 - km 4

განკვეთი  
Cross section

დაამტკიცა:  
APPROVED:

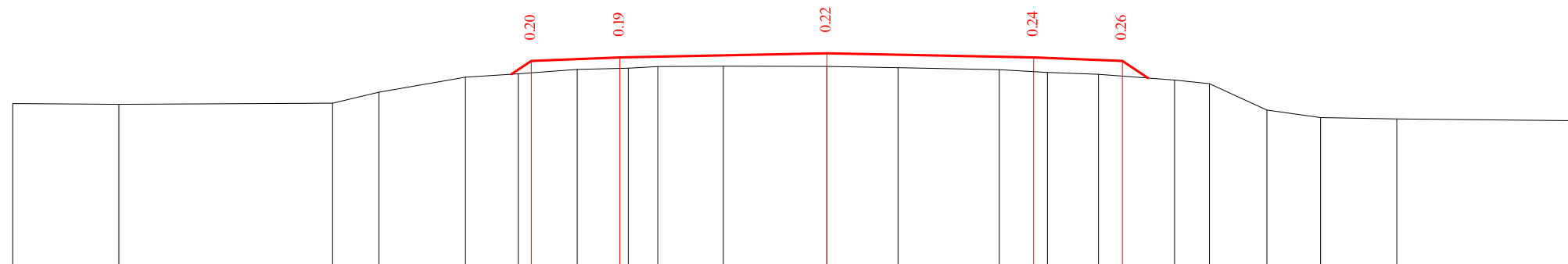
თარიღი  
DATE

ნახაზი  
DRAWING N 86

თარიღი  
DATE 2014

მასშტაბი 1:100  
ნახაზის ორიგინალური ზომა  
ORIGINAL DRAWING SIZE A3

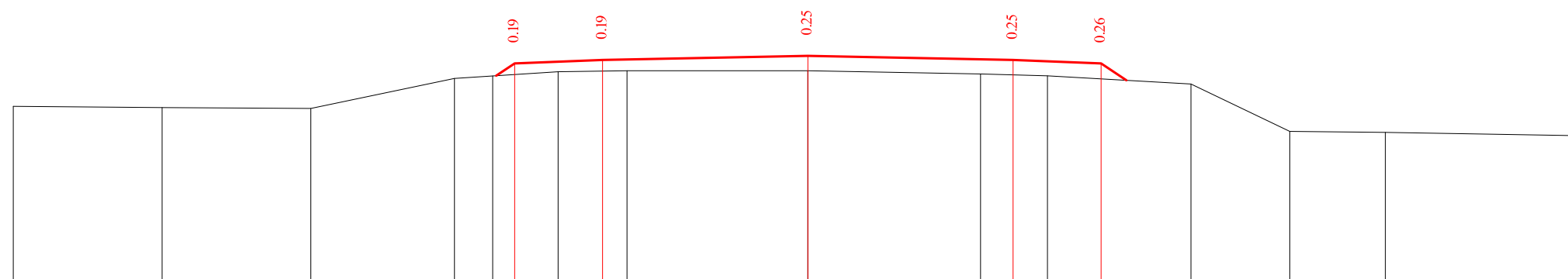
მასშტაბი 1:100  
Scale 1:100



საპროექტო მონაცემები Project data	60მეტრიანი, მ Level m																					
	მანძილი, მ Distance m																					
უძველესი მონაცემები Existing data	60მეტრიანი, მ Level m	671.01	670.99	671.01	671.20	671.45	671.51	671.58	671.61	671.63	671.64	671.64	671.62	671.58	671.53	671.50	671.41	671.34	670.90	670.77	670.75	670.71
	მანძილი, მ Distance m	13.77	11.98	8.36	7.57	6.11	5.22	4.22	3.36	2.86	1.75	0.00	1.21	2.92	3.73	4.59	5.88	6.47	7.45	8.35	9.64	12.84

34+80.00

მასშტაბი 1:100  
Scale 1:100



საპროექტო მონაცემები Project data	60მეტრიანი, მ Level m																		
	მანძილი, მ Distance m																		
უძველესი მონაცემები Existing data	60მეტრიანი, მ Level m	670.89	670.87	670.85	671.36	671.41	671.48	671.50	671.49	671.44	671.41	671.27	670.46	670.44	670.39				
	მანძილი, მ Distance m	13.55	11.01	8.47	6.03	5.37	4.26	3.08	0.00	2.94	4.09	6.53	8.22	9.85	13.20				

35+00.00



საპროექტო მონაცემები  
MINISTRY OF REGIONAL DEVELOPMENT AND INFRASTRUCTURE OF GEORGIA  
ROADS DEPARTMENT OF GEORGIA

კონსულტანტები CONSULTANTS



საპროექტო  
GEORGIA



გერმანია  
GERMANY

საავტორული გზა: აგარა-კორმისი-ცხომიანი კმ 1 - კმ 4; კმ 9 - კმ 16  
მონაკვეთი: კმ 1 - კმ 4  
Road: Agara-Kornisi-Tskhinvali km 1 - km 4; km 9 - km 16  
Section: km 1 - km 4

განკვეთი  
Cross section

დაამტკიცა:  
APPROVED:

თარიღი  
DATE

ნახაზი  
DRAWING N

თარიღი  
DATE

მასშტაბი  
SCALE

ნახაზის ორიგინალური ზომა  
ORIGINAL DRAWING SIZE A3

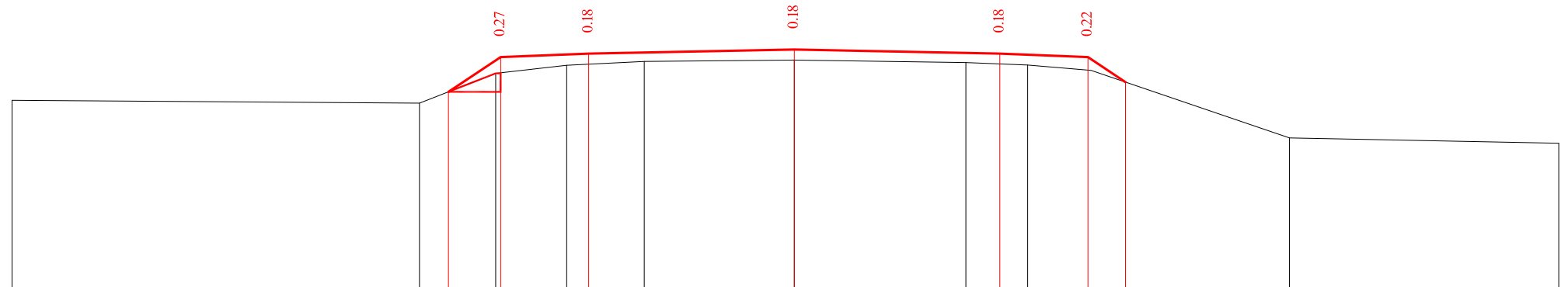
87

2014

1:100



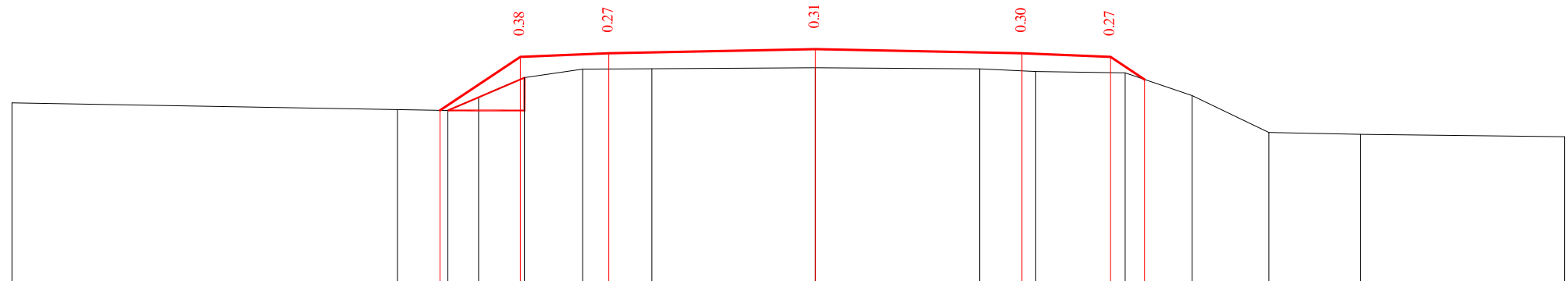
მასშტაბი 1:100  
Scale 1:100



საპროექტო მონაცემები Project data	მოშენებულია, მ Level m															
	მანძილი, მ Distance m															
უპატორი მონაცემები Existing data	მოშენებულია, მ Level m	670.14														
	მანძილი, მ Distance m	13.32	6.38	5.08	3.88	2.56	0.00	2.92	3.97	5.05	8.43	13.02	669.41			

35+60.00

მასშტაბი 1:100  
Scale 1:100



საპროექტო მონაცემები Project data	მოშენებულია, მ Level m																			
	მანძილი, მ Distance m																			
უპატორი მონაცემები Existing data	მოშენებულია, მ Level m	669.85																		
	მანძილი, მ Distance m	13.61	7.08	6.23	5.71	4.93	3.94	2.77	0.00	2.79	3.73	5.25	6.38	7.68	9.24	12.69	669.28			

35+80.00



საპროექტო მონაცემები  
საპროექტო მონაცემები  
MINISTRY OF REGIONAL DEVELOPMENT AND INFRASTRUCTURE OF GEORGIA  
ROADS DEPARTMENT OF GEORGIA

კონსულტანტები CONSULTANTS



საპროექტო  
GEORGIA



გერმანია  
GERMANY

საავტორიზაციო გზა: აგარა-კორმისი-ტსხინვალი კმ 1 - კმ 4; კმ 9 - კმ 16  
მონაკვეთი: კმ 1 - კმ 4  
Road: Agara-Kornisi-Tskhinvali km 1 - km 4; km 9 - km 16  
Section: km 1 - km 4

განკვეთი  
Cross section

დაამტკიცა:  
APPROVED:

თარიღი  
DATE

ნახაზი  
DRAWING N

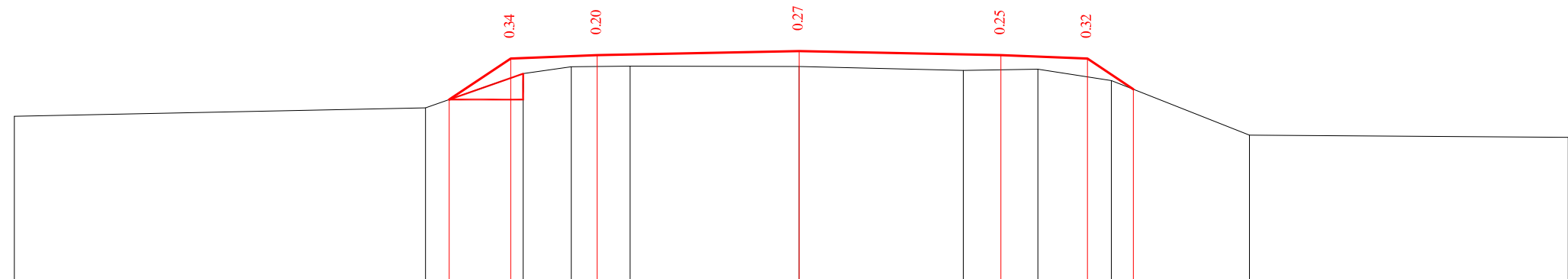
თარიღი  
DATE

მასშტაბი  
SCALE

ნახაზის ორიგინალური ზომა  
ORIGINAL DRAWING SIZE

A3

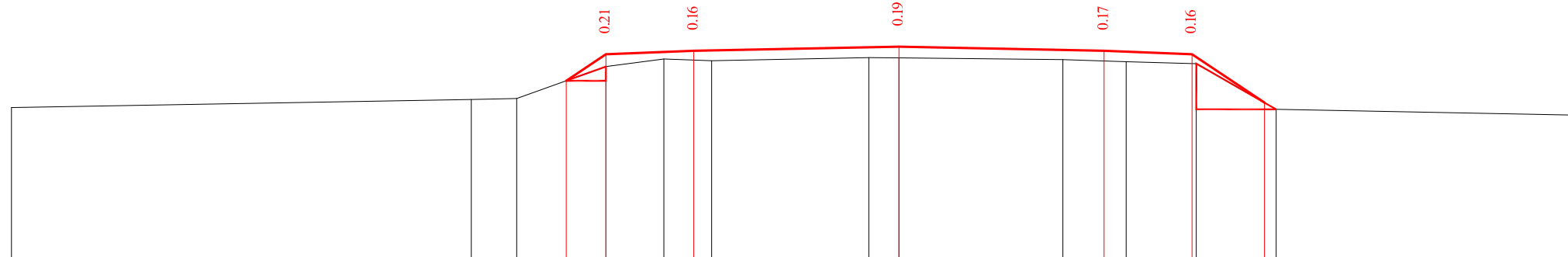
მასშტაბი 1:100  
Scale 1:100



საპროექტო მონაცემები Project data	მოშენებულია, მ Level m																			
	მანძილი, მ Distance m																			
უძველესი მონაცემები Existing data	მოშენებულია, მ Level m	669.47																		
	მანძილი, მ Distance m	13.61	6.48	4.78	3.95	2.93	0.00	2.85	4.14	5.42	7.81									13.34

36+0.00

მასშტაბი 1:100  
Scale 1:100



საპროექტო მონაცემები Project data	მოშენებულია, მ Level m																			
	მანძილი, მ Distance m																			
უძველესი მონაცემები Existing data	მოშენებულია, მ Level m	669.48																		
	მანძილი, მ Distance m	15.14	7.30	6.52	5.00	4.01	3.20	0.51	0.00	2.80	3.88	5.07	6.43							11.46

36+20.00



საპროექტო მონაცემები  
საპროექტო მონაცემები  
MINISTRY OF REGIONAL DEVELOPMENT AND INFRASTRUCTURE OF GEORGIA  
ROADS DEPARTMENT OF GEORGIA

კონსულტანტები CONSULTANTS



საპროექტო  
GEORGIA



გერმანია  
GERMANY

საავტორიზაციო გზა: აგარა-კორმისი-ტსხინვალი კმ 1 - კმ 4; კმ 9 - კმ 16  
მონაკვეთი: კმ 1 - კმ 4  
Road: Agara-Kornisi-Tskhinvali km 1 - km 4; km 9 - km 16  
Section: km 1 - km 4

განკვეთი  
Cross section

დაამტკიცა:  
APPROVED:

თარიღი  
DATE

ნახაზი  
DRAWING N

თარიღი  
DATE

მასშტაბი 1:100  
SCALE 1:100

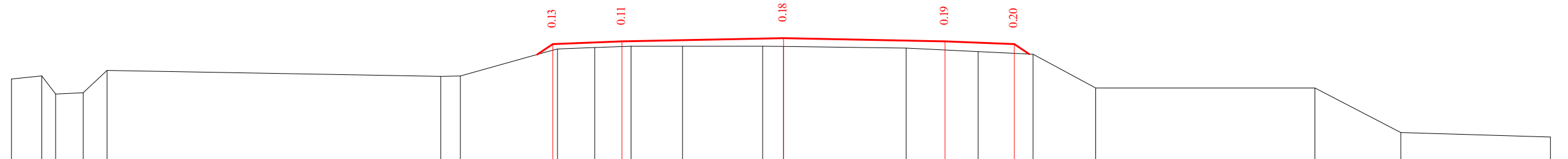
ნახაზის ორიგინალური ზომა  
ORIGINAL DRAWING SIZE A3

90

2014



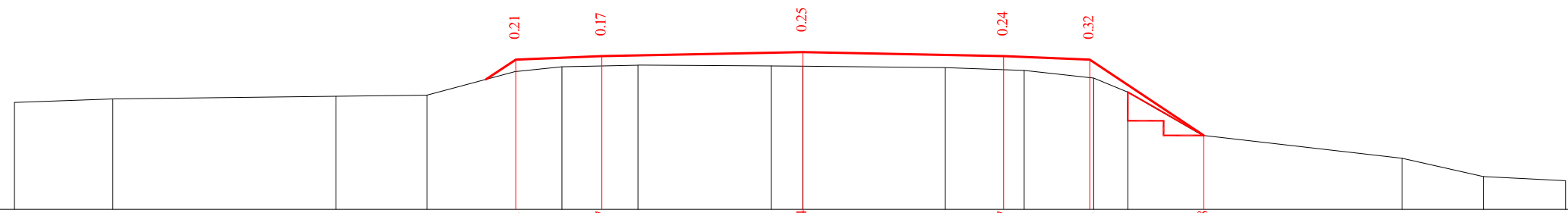
მასშტაბი 1:100  
Scale 1:100



საპროექტო მონაცემები Project data	სიმაღლე, მ Level m																							
	მანძილი, მ Distance m																							
უძველესი მონაცემები Existing data	სიმაღლე, მ Level m	669.57	669.64	669.24	669.27	669.75		669.63	669.63	670.22	670.25	670.28	670.28	670.28	670.28	670.28	670.28	670.24	670.16	670.10	669.37	669.37	668.41	668.31
	მანძილი, მ Distance m	16.73	16.07	15.77	15.17	14.66		7.43	7.00	4.90	4.09	3.30	2.19	0.45	0.00	2.66	4.22	5.41	6.76	11.51	13.37	16.62		

36+80.00

მასშტაბი 1:100  
Scale 1:100



საპროექტო მონაცემები Project data	სიმაღლე, მ Level m																							
	მანძილი, მ Distance m																							
უძველესი მონაცემები Existing data	სიმაღლე, მ Level m		669.56	669.62		669.67	669.69	670.10	670.18	670.21	670.20	670.19	670.17	670.12	669.98	669.74	668.99	668.99	668.58	668.27	668.19			
	მანძილი, მ Distance m		13.73	12.02		8.13	6.55	5.01	4.20	2.87	0.55	0.00	2.48	3.86	5.07	5.66	6.96	10.44	11.86	13.29				

37+00.00



საპროექტო მონაცემები  
MINISTRY OF REGIONAL DEVELOPMENT AND INFRASTRUCTURE OF GEORGIA  
ROADS DEPARTMENT OF GEORGIA

კონსულტანტები CONSULTANTS



საქართველო  
GEORGIA



გერმანია  
GERMANY

საავტომობილო გზა: აგარა-კორმისი-ტსხინვალი კმ 1 - კმ 4; კმ 9 - კმ 16  
მონაკვეთი: კმ 1 - კმ 4  
Road: Agara-Kornisi-Tskhinvali km 1 - km 4; km 9 - km 16  
Section: km 1 - km 4

განკვეთი  
Cross section

დაამტკიცა:  
APPROVED:

თარიღი  
DATE

ნახაზი  
DRAWING N

თარიღი  
DATE

მასშტაბი  
SCALE

ნახაზის ორიგინალური ზომა  
ORIGINAL DRAWING SIZE

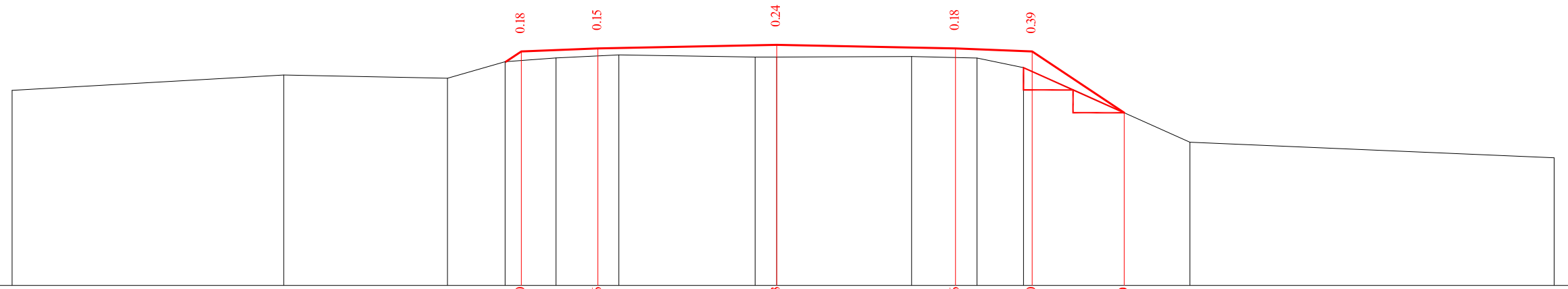
A3

92

2014

1:100

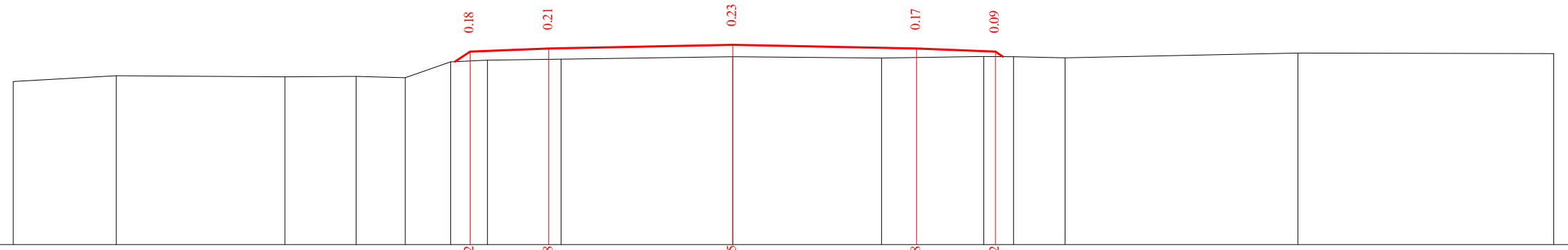
მასშტაბი 1:100  
Scale 1:100



საპროექტო მონაცემები Project data	მოშენებულია, მ Level m															
	მანძილი, მ Distance m															
უძველესი მონაცემები Existing data	მოშენებულია, მ Level m	669.54				670.10	670.17	670.23		670.19	670.19	670.20	670.17	669.98		668.52
	მანძილი, მ Distance m	14.97	9.65	6.44	5.32	4.32	3.09	0.42	0.00	2.64	3.92	4.83	8.09	15.22		668.21

37+20.00

მასშტაბი 1:100  
Scale 1:100



საპროექტო მონაცემები Project data	მოშენებულია, მ Level m															
	მანძილი, მ Distance m															
უძველესი მონაცემები Existing data	მოშენებულია, მ Level m	669.75	669.86													
	მანძილი, მ Distance m	13.70	11.73	8.52	7.17	6.23	5.37	4.67	3.27	0.00	2.83	4.78	5.34	6.33	10.76	15.63

37+40.00



საპროექტო მონაცემები  
MINISTRY OF REGIONAL DEVELOPMENT AND INFRASTRUCTURE OF GEORGIA  
ROADS DEPARTMENT OF GEORGIA

კონსულტანტები CONSULTANTS



საქართველო  
GEORGIA



გერმანია  
GERMANY

საავტომობილო გზა: აგარა-კორმისი-ტსხინვალი კმ 1 - კმ 4; კმ 9 - კმ 16  
მონაკვეთი: კმ 1 - კმ 4  
Road: Agara-Kornisi-Tskhinvali km 1 - km 4; km 9 - km 16  
Section: km 1 - km 4

განკვეთი  
Cross section

დაამტკიცა:  
APPROVED:

თარიღი  
DATE

ნახაზი  
DRAWING N

თარიღი  
DATE

მასშტაბი  
SCALE

ნახაზის ორიგინალური ზომა  
ORIGINAL DRAWING SIZE

93

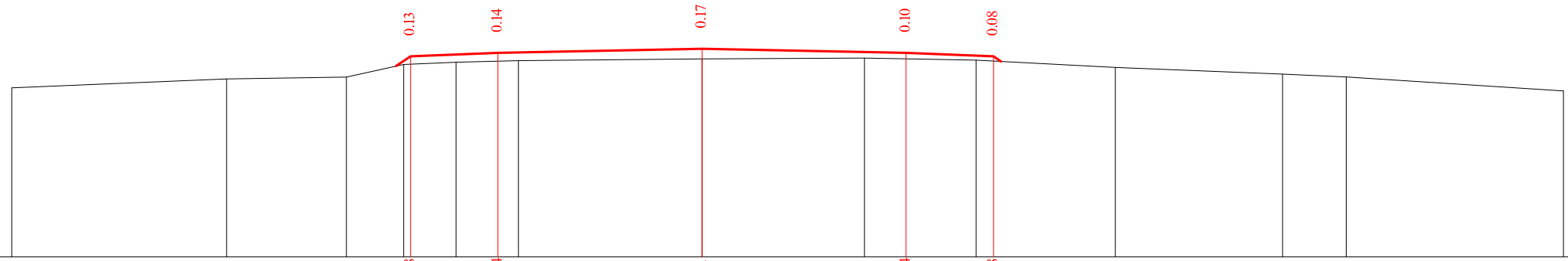
2014

1:100

A3



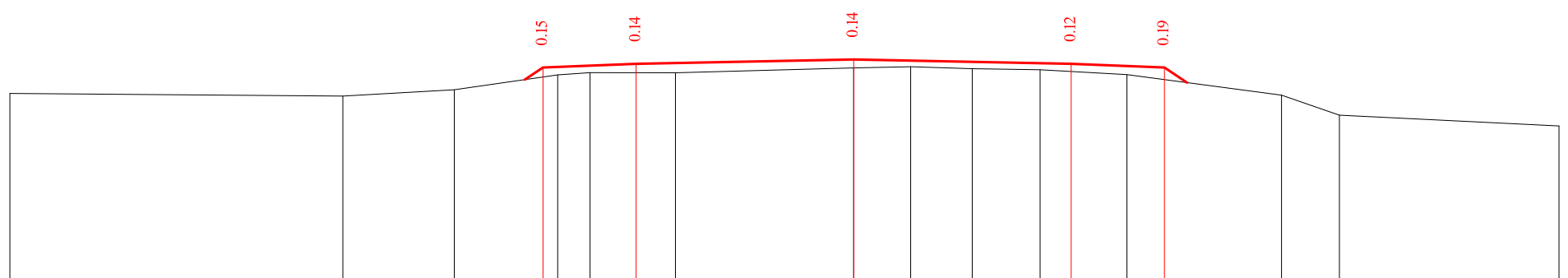
მასშტაბი 1:100  
Scale 1:100



საპროექტო მონაცემები Project data	60მეტრი, მ Level m				670.38		670.44		670.51		670.44		670.38			
	მანძილი, მ Distance m				5.00		3.50		0.00		3.50		5.00			
უძველესი მონაცემები Existing data	60მეტრი, მ Level m	669.84		669.99	670.03	670.24	670.28	670.31	670.34	670.35	670.32	670.19	670.08	670.03	669.79	
	მანძილი, მ Distance m	11.84		8.15	6.10	5.12	4.22	3.15	0.00	2.79	4.70	7.09	9.96	11.05	14.78	

37+60.00

მასშტაბი 1:100  
Scale 1:100



საპროექტო მონაცემები Project data	60მეტრი, მ Level m				670.47		670.53		670.60		670.53		670.47			
	მანძილი, მ Distance m				5.00		3.50		0.00		3.50		5.00			
უძველესი მონაცემები Existing data	60მეტრი, მ Level m	670.06		670.01	670.11	670.35	670.39	670.39	670.47	670.48	670.45	670.44	670.36	670.03	669.70	669.53
	მანძილი, მ Distance m	13.58		8.22	6.43	4.76	4.24	2.87	0.00	0.92	1.91	3.00	4.40	6.88	7.82	11.35

37+80.00



საპროექტო მონაცემები  
საპროექტო მონაცემები  
MINISTRY OF REGIONAL DEVELOPMENT AND INFRASTRUCTURE OF GEORGIA  
ROADS DEPARTMENT OF GEORGIA

კონსულტანტები CONSULTANTS



საქართველო  
GEORGIA



გერმანია  
GERMANY

საავტორიზაციო გზა: აგარა-კორმისი-ტყვინალი კმ 1 - კმ 4; კმ 9 - კმ 16  
მონაკვეთი: კმ 1 - კმ 4  
Road: Agara-Kornisi-Tskhinvali km 1 - km 4; km 9 - km 16  
Section: km 1 - km 4

განკვეთი  
Cross section

დაამტკიცა:  
APPROVED:

თარიღი  
DATE

ნახაზი  
DRAWING N

თარიღი  
DATE

მასშტაბი  
SCALE

ნახაზის ორიგინალური ზომა  
ORIGINAL DRAWING SIZE

A3

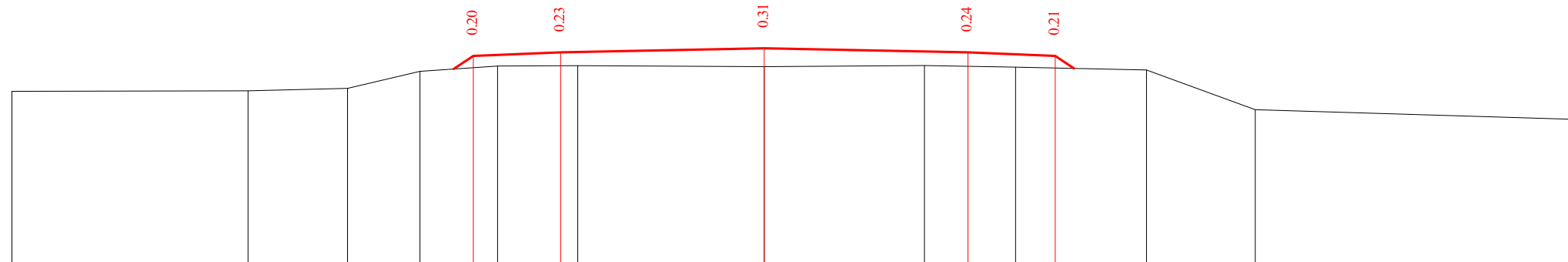
94

2014

1:100



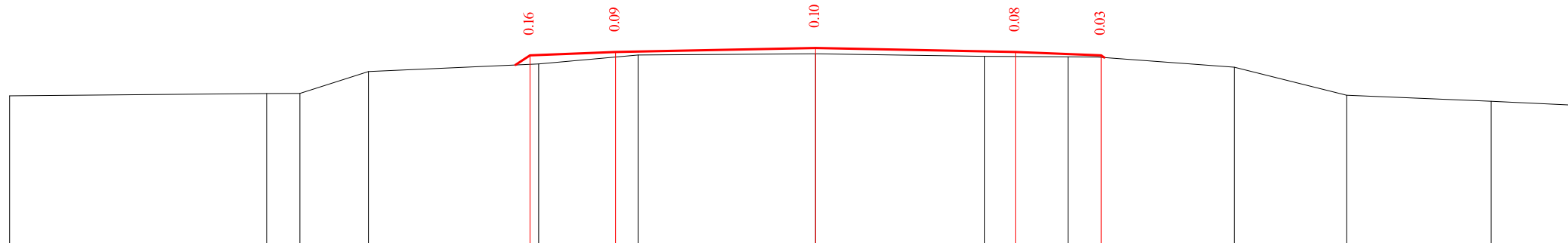
მასშტაბი 1:100  
Scale 1:100



საპროექტო მონაცემები Project data	მოშენებულია, მ Level m																						
	მანძილი, მ Distance m																						
უძველესი მონაცემები Existing data	მოშენებულია, მ Level m	670.34		670.35		670.39		670.68		670.77		670.78		670.76		670.78		670.75		670.70		670.02	669.86
	მანძილი, მ Distance m	12.93		8.87		7.16		5.92		4.58		3.21		0.00		2.75		4.32		6.57		8.44	13.84

38+40.00

მასშტაბი 1:100  
Scale 1:100



საპროექტო მონაცემები Project data	მოშენებულია, მ Level m																										
	მანძილი, მ Distance m																										
უძველესი მონაცემები Existing data	მოშენებულია, მ Level m	670.46		670.50		670.50		670.89		671.02		671.18		671.20		671.15		671.14		671.14		670.96		670.47		670.36	670.30
	მანძილი, მ Distance m	14.11		9.61		9.03		7.83		4.85		3.11		0.00		2.96		4.42		4.94		7.33		9.30		11.83	13.21

38+60.00



საპროექტო მონაცემები  
საპროექტო მონაცემები  
MINISTRY OF REGIONAL DEVELOPMENT AND INFRASTRUCTURE OF GEORGIA  
ROADS DEPARTMENT OF GEORGIA

კონსულტანტები CONSULTANTS



საპროექტო  
GEORGIA



გერმანია  
GERMANY

საავტორიზაციო გზა: აგარა-კორმისი-ტსხინვალი კმ 1 - კმ 4; კმ 9 - კმ 16  
მონაკვეთი: კმ 1 - კმ 4  
Road: Agara-Kornisi-Tskhinvali km 1 - km 4; km 9 - km 16  
Section: km 1 - km 4

განკვეთი  
Cross section

დაამტკიცა:  
APPROVED:

თარიღი  
DATE

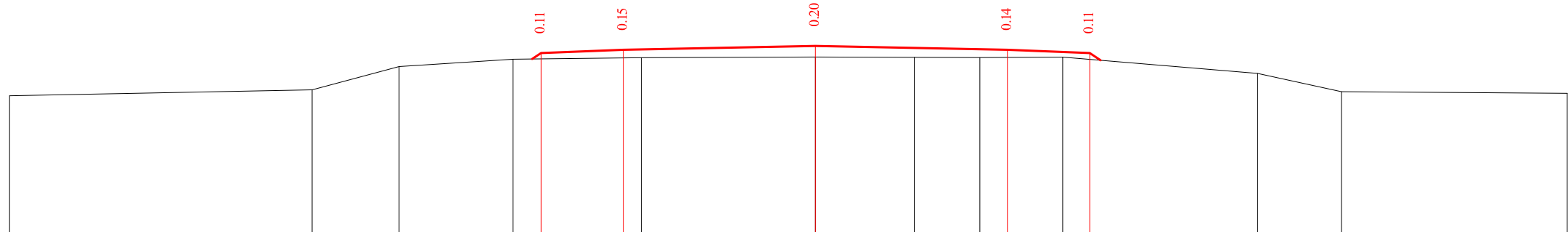
ნახაზის  
DRAWING N 96

თარიღი  
DATE 2014

მასშტაბი  
SCALE 1:100

ნახაზის ორიგინალური ზომა  
ORIGINAL DRAWING SIZE A3

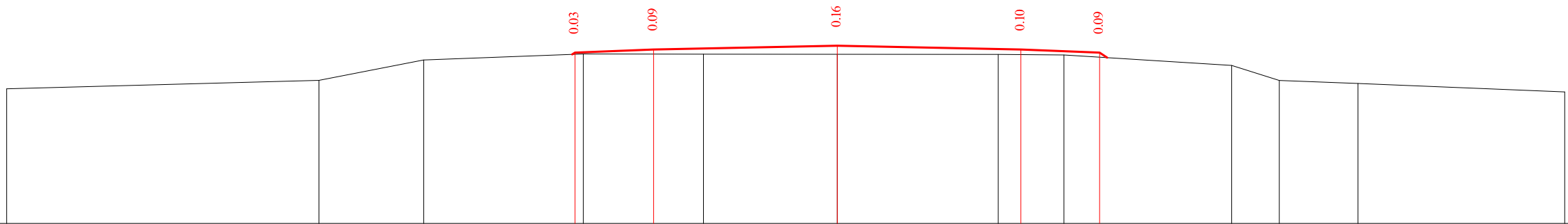
მასშტაბი 1:100  
Scale 1:100



საპროექტო მონაცემები Project data	მოშენებულია, მ Level m													
	მანძილი, მ Distance m													
უძველესი მონაცემები Existing data	მოშენებულია, მ Level m	670.59	670.70	671.12	671.26	671.28	671.29	671.29	671.29	671.29	671.00	670.66	670.63	
	მანძილი, მ Distance m	14.69	9.17	7.58	5.51	3.17	0.00	1.80	3.00	4.51	8.06	9.59	13.70	

38+80.00

მასშტაბი 1:100  
Scale 1:100



საპროექტო მონაცემები Project data	მოშენებულია, მ Level m													
	მანძილი, მ Distance m													
უძველესი მონაცემები Existing data	მოშენებულია, მ Level m	670.80	670.96	671.35	671.46	671.46	671.46	671.46	671.44	671.25	670.96	670.90	670.74	
	მანძილი, მ Distance m	15.83	9.88	7.88	4.84	2.55	0.00	3.07	4.32	7.52	8.42	9.92	13.87	

39+00.00



საპროექტო რეგიონული განვითარებისა და ინფრასტრუქტურის სამინისტრო  
საპროექტო რეგიონული განვითარებისა და ინფრასტრუქტურის სამინისტრო  
MINISTRY OF REGIONAL DEVELOPMENT AND INFRASTRUCTURE OF GEORGIA  
ROADS DEPARTMENT OF GEORGIA

კონსულტანტები CONSULTANTS



საპროექტო  
GEORGIA



გერმანია  
GERMANY

საავტომობილო გზა: აგარა-კორმისი-ტსხინვალი კმ 1 - კმ 4; კმ 9 - კმ 16  
მონაკვეთი: კმ 1 - კმ 4  
Road: Agara-Kornisi-Tskhinvali km 1 - km 4; km 9 - km 16  
Section: km 1 - km 4

განკვეთი  
Cross section

დაამტკიცა:  
APPROVED:

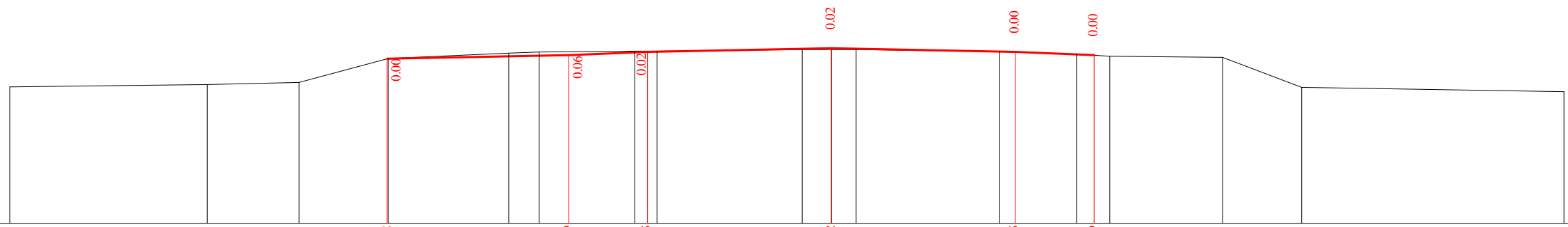
თარიღი  
DATE

ნახაზი  
DRAWING N 97

თარიღი  
DATE 2014

მასშტაბი 1:100  
ნახაზის ორიგინალური ზომა  
SCALE ORIGINAL DRAWING SIZE A3

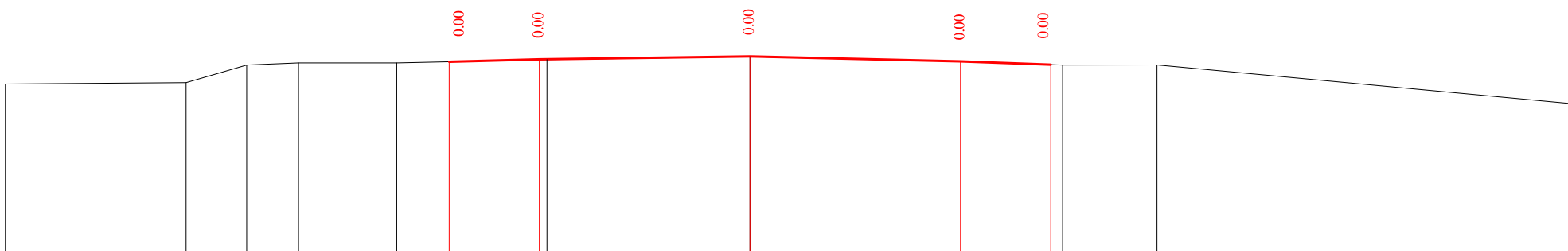
მასშტაბი 1:100  
Scale 1:100



საპროექტო მონაცემები Project data	60მწიწკი, მ Level m																		
	მანძილი, მ Distance m																		
უძველესი მონაცემები Existing data	60მწიწკი, მ Level m	670.99		671.03	671.07	671.53	671.63	671.65	671.67	671.67	671.70	671.70	671.70	671.66	671.61	671.57	671.55	670.98	670.90
	მანძილი, მ Distance m	15.64		11.88	10.13	8.43	6.14	5.56	3.74	3.32	0.56	0.00	0.47	3.20	4.67	5.30	7.45	8.95	13.94

39+20.00

მასშტაბი 1:100  
Scale 1:100



საპროექტო მონაცემები Project data	60მწიწკი, მ Level m																		
	მანძილი, მ Distance m																		
უძველესი მონაცემები Existing data	60მწიწკი, მ Level m		671.32		671.34	671.64	671.67	671.66		671.73	671.78	671.78	671.70	671.64		671.64			670.99
	მანძილი, მ Distance m		12.38		9.37	8.37	7.50	5.87		3.37	0.00		3.49	5.20	6.77				13.65

39+31.00



საპროექტო მონაცემები  
საპროექტო მონაცემები  
MINISTRY OF REGIONAL DEVELOPMENT AND INFRASTRUCTURE OF GEORGIA  
ROADS DEPARTMENT OF GEORGIA

კონსულტანტები CONSULTANTS



საპროექტო  
GEORGIA



გერმანია  
GERMANY

საპროექტო მონაცემები: აგარა-კომისი-ტსხინვალი კმ 1 - კმ 4; კმ 9 - კმ 16  
მონაცემები: კმ 1 - კმ 4  
Road: Agara-Kornisi-Tskhinvali km 1 - km 4; km 9 - km 16  
Section: km 1 - km 4

განვიხილო  
Cross section

დასტურებული  
APPROVED:

თარიღი  
DATE

ნახაზი  
DRAWING N

თარიღი  
DATE

მასშტაბი  
SCALE

ნახაზის ორიგინალური ზომა  
ORIGINAL DRAWING SIZE

98

2014

1:100

A3

# ბანისი პროექტი

მონაკვეთი: კმ 9 - კმ 16

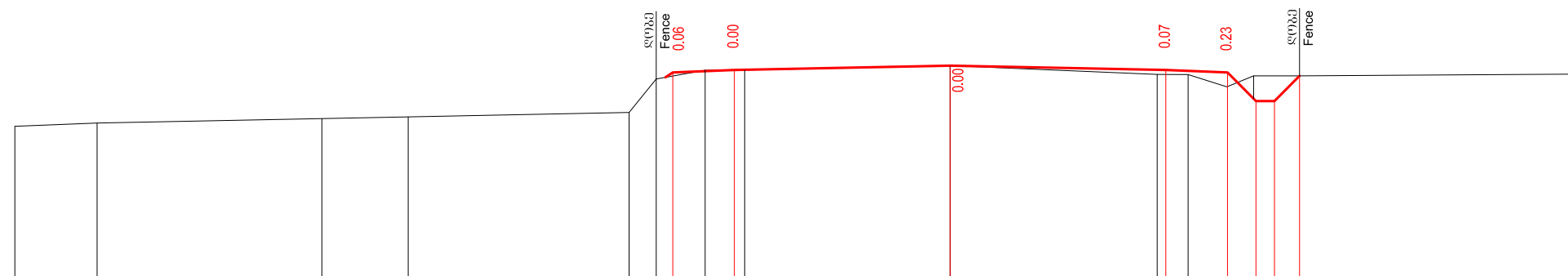
პკ 0+00 - პკ 76+78

## Cross section

Section: km 9 - km 16

Pk 0+00 - Pk 76+78

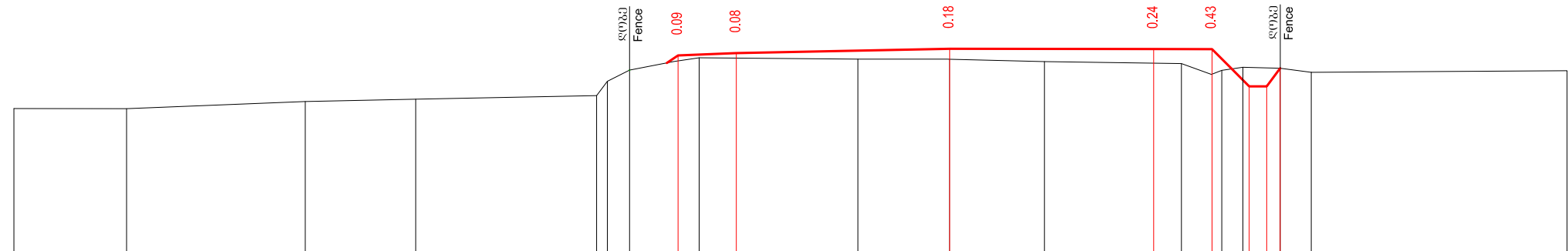
მასშტაბი 1:100  
Scale 1:100



საპროექტო მონაცემები Project data	60მწეუღები, მ Level m											698.18	698.22	698.29	698.22	698.18	697.72	698.13
	მანძილები, მ Distance m											4.50	3.50	0.00	3.50	4.50	4.96	5.26
უძძტოვი მონაცემები Existing data	60მწეუღები, მ Level m	697.31	697.37			697.44	697.47	697.54	698.08	698.22	698.22	698.29	698.15	698.15	697.95	698.13	698.13	698.16
	მანძილები, მ Distance m	15.17	13.84			10.19	8.79	5.21	4.77	3.97	3.33	0.00	3.36	3.86	4.49	4.92	5.67	10.06

0+0.00

მასშტაბი 1:100  
Scale 1:100



საპროექტო მონაცემები Project data	60მწეუღები, მ Level m											698.16	698.20	698.27	698.26	698.26	697.62	697.62	697.93
	მანძილები, მ Distance m											4.66	3.66	0.00	3.50	4.50	5.14	5.44	5.67
უძძტოვი მონაცემები Existing data	60მწეუღები, მ Level m	697.24	697.24			697.36	697.40	697.46	697.71	697.90	698.05	698.12	698.09	698.09	698.05	698.01	697.83	697.90	697.95
	მანძილები, მ Distance m	16.05	14.12			11.05	9.16	6.05	5.87	5.49	4.73	4.30	1.57	0.00	1.63	3.98	4.49	4.67	5.03

0+20.00



საპროექტო რეგიონული განვითარებისა და ინფრასტრუქტურის სამინისტრო  
საპროექტო საავტომობილო გზების დეპარტამენტი  
MINISTRY OF REGIONAL DEVELOPMENT AND INFRASTRUCTURE OF GEORGIA  
ROADS DEPARTMENT OF GEORGIA

კონსულტანტები CONSULTANTS



KOCKS  
ENGINEERS

საქართველო  
GEORGIA

გერმანია  
GERMANY

საავტომობილო გზა: აგარა-კორნისი-ტსხინვალი კმ 1 - კმ 4; კმ 9 - კმ 16  
მონაკვეთი: კმ 9 - კმ 16  
Road: Agara-Kornisi-Tskhinvali km 1 - km 4; km 9 - km 16  
Section: km 9 - km 16

განკვეთი  
Cross section

დასტურებული  
APPROVED:

თარიღი  
DATE

ნახაზი  
DRAWING N

თარიღი  
DATE

მასშტაბი  
SCALE

ნახაზის ორიგინალური ზომა  
ORIGINAL DRAWING SIZE

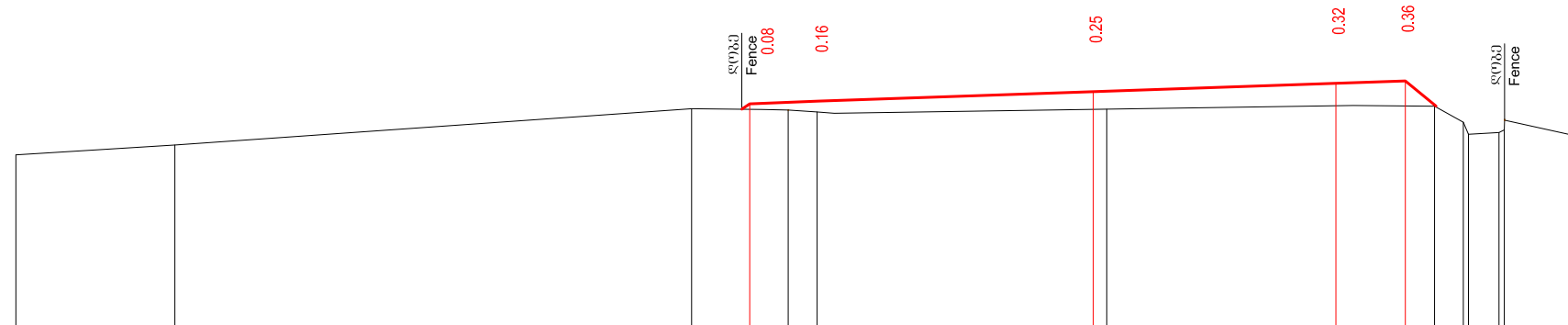
1

2014

1:100

A3

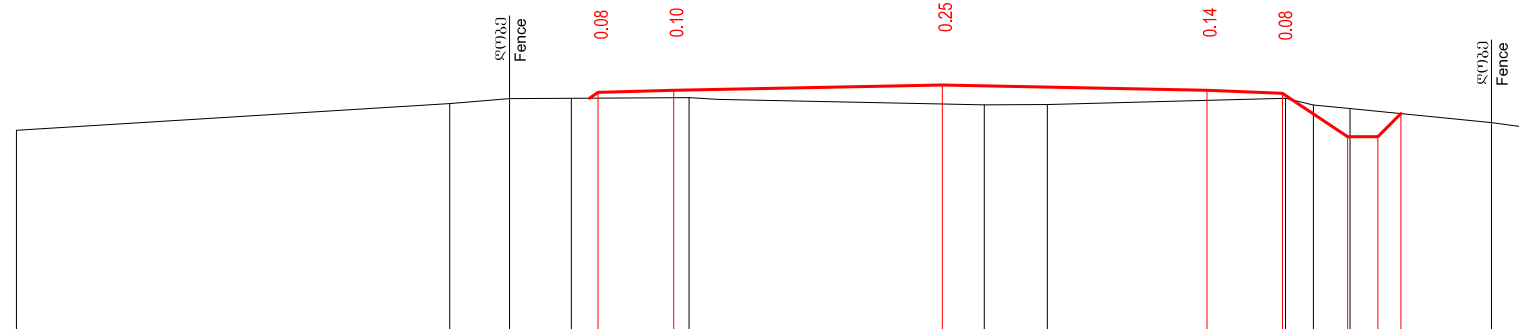
მასშტაბი 1:100  
Scale 1:100



საპროექტო მონაცემები	მონაცემი																						
Project data	საპროექტო მონაცემები	Level	m																				
	მონაცემები	Distance	m																				
Existing data	საპროექტო მონაცემები	Level	m																				
	მონაცემები	Distance	m																				

0+40.00

მასშტაბი 1:100  
Scale 1:100



საპროექტო მონაცემები	მონაცემი																						
Project data	საპროექტო მონაცემები	Level	m																				
	მონაცემები	Distance	m																				
Existing data	საპროექტო მონაცემები	Level	m																				
	მონაცემები	Distance	m																				

0+60.00



საპროექტო მონაცემები  
საპროექტო მონაცემები  
MINISTRY OF REGIONAL DEVELOPMENT AND INFRASTRUCTURE OF GEORGIA  
ROADS DEPARTMENT OF GEORGIA

კონსულტანტები CONSULTANTS



საპროექტო  
GEORGIA



გერმანია  
GERMANY

საპროექტო მონაცემები გზა: აგარა-კორმისი-ტსხინვალი კმ 1 - კმ 4; კმ 9 - კმ 16  
მონაცემები: კმ 9 - კმ 16  
Road: Agara-Kornisi-Tskhinvali km 1 - km 4; km 9 - km 16  
Section: km 9 - km 16

განკვეთილი  
Cross section

დაამტკიცა:  
APPROVED:

თარიღი  
DATE

ნახაზი  
DRAWING N

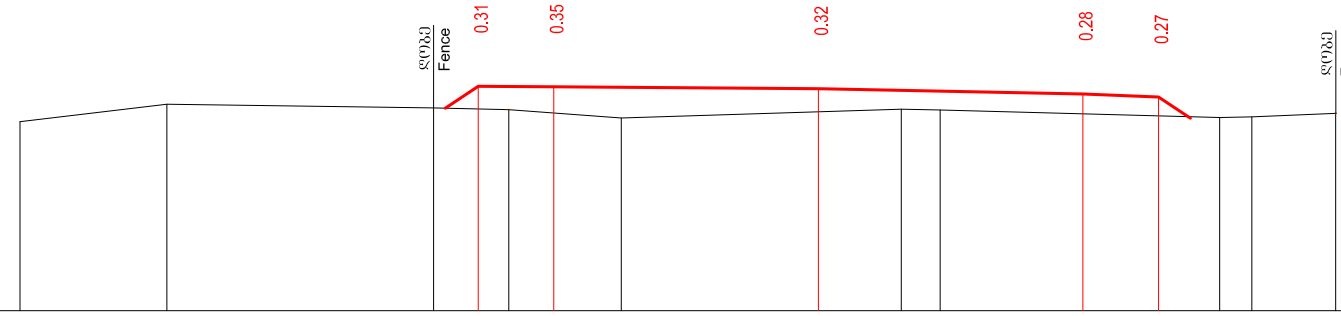
თარიღი  
DATE

მასშტაბი 1:100  
SCALE 1:100

ნახაზის ორიგინალური ზომა  
ORIGINAL DRAWING SIZE A3



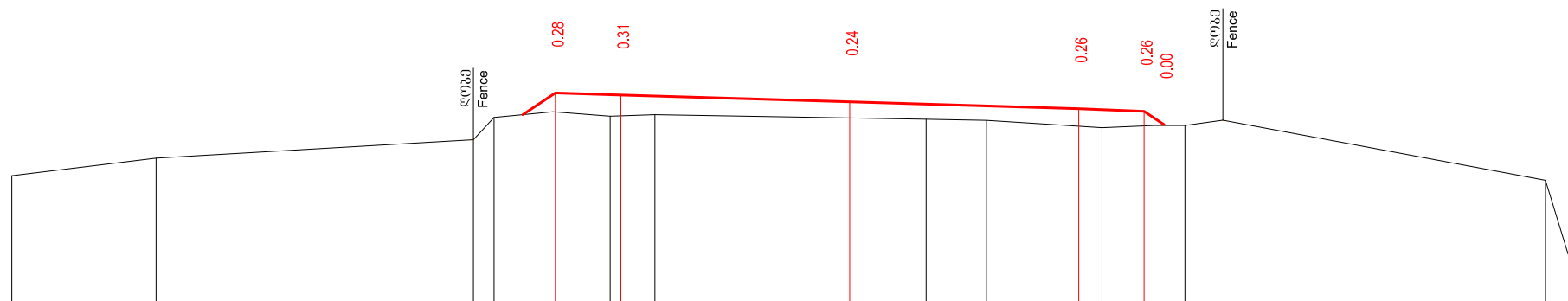
მასშტაბი 1:100  
Scale 1:100



საპროექტო მონაცემები Project data	სიმაღლე, მ Level m												
	მანძილი, მ Distance m												
უძველესი მონაცემები Existing data	სიმაღლე, მ Level m	696.82	697.05	697.00	696.98	696.87		696.99	696.98		696.88	696.89	696.93
	მანძილი, მ Distance m	11.66	9.71	6.19	5.19	3.70		0.00	0.51		4.21	4.64	5.75

0+80.00

მასშტაბი 1:100  
Scale 1:100



საპროექტო მონაცემები Project data	სიმაღლე, მ Level m																
	მანძილი, მ Distance m																
უძველესი მონაცემები Existing data	სიმაღლე, მ Level m	695.37	695.64	695.92	696.26	696.35	696.28	696.30		696.23	696.21	696.10	696.14	696.14	696.22	695.30	693.90
	მანძილი, მ Distance m	13.98	11.77	6.92	6.61	5.70	4.83	4.15		0.00	0.92	2.89	3.49	3.96	4.54	9.47	9.90

1+00.00



საპროექტო მონაცემები  
საპროექტო მონაცემები  
MINISTRY OF REGIONAL DEVELOPMENT AND INFRASTRUCTURE OF GEORGIA  
ROADS DEPARTMENT OF GEORGIA

კონსულტანტები CONSULTANTS



საქართველო  
GEORGIA



გერმანია  
GERMANY

საავტომობილო გზა: აგარა-კორმისი-ტსხინვალი კმ 1 - კმ 4; კმ 9 - კმ 16  
მონაკვეთი: კმ 9 - კმ 16  
Road: Agara-Kornisi-Tskhinvali km 1 - km 4; km 9 - km 16  
Section: km 9 - km 16

განკვეთი  
Cross section

დაამტკიცა:  
APPROVED:

თარიღი  
DATE

ნახაზი  
DRAWING N

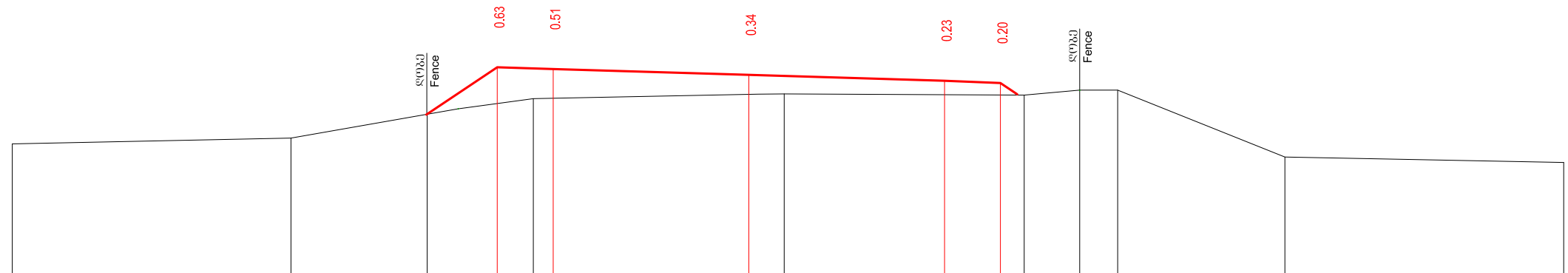
თარიღი  
DATE

მასშტაბი  
SCALE

ნახაზის ორიგინალური ზომა  
ORIGINAL DRAWING SIZE

A3

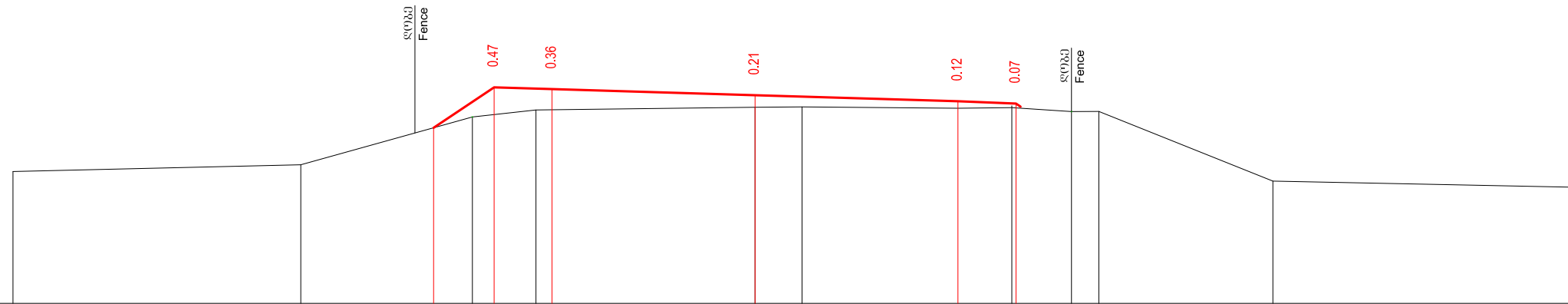
მასშტაბი 1:100  
Scale 1:100



საპროექტო მონაცემები Project data	მოშენებულია, მ Level m																					
	მანძილი, მ Distance m				4.50	3.50	0.00		3.50	4.50												
უძველესი მონაცემები Existing data	მოშენებულია, მ Level m	694.59	694.69	695.18	695.40		695.48		695.46	695.55	695.55		694.35		694.26							
	მანძილი, მ Distance m	13.81	8.82	5.75	4.49		0.00		4.29	5.29	5.96		8.96		13.94							


1+20.00

მასშტაბი 1:100  
Scale 1:100



საპროექტო მონაცემები Project data	მოშენებულია, მ Level m																					
	მანძილი, მ Distance m				5.54	4.50	3.50	0.00		3.50	4.50											
უძველესი მონაცემები Existing data	მოშენებულია, მ Level m	694.05	694.17	694.99	695.11		695.16	695.16	695.15	695.08	695.08		693.89		693.78							
	მანძილი, მ Distance m	12.80	7.83	4.88	3.78		0.00	0.81	4.43	5.46	5.93		8.93		14.14							

1+40.00



კონსულტანტები CONSULTANTS



საპროექტო გზა: აგარა-კორნისი-ტსხინვალი კმ 1 - კმ 4; კმ 9 - კმ 16  
მოწყობის კმ 9 - კმ 16  
Road: Agara-Kornisi-Tskhinvali km 1 - km 4; km 9 - km 16  
Section: km 9 - km 16

დაამტკიცა:  
APPROVED:

ნახაზის  
DRAWING N 4

თარიღი  
DATE 2014

განკვეთილი  
Cross section

თარიღი  
DATE

მასშტაბი 1:100  
ნახაზის ორიგინალური ზომა  
ORIGINAL DRAWING SIZE A3