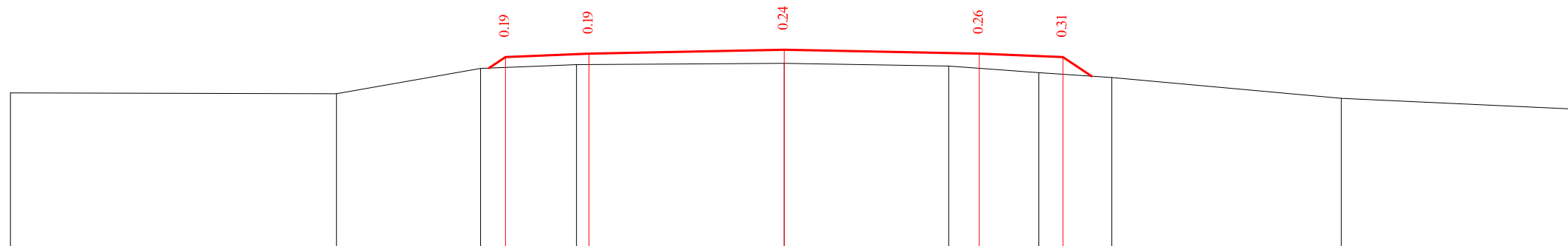


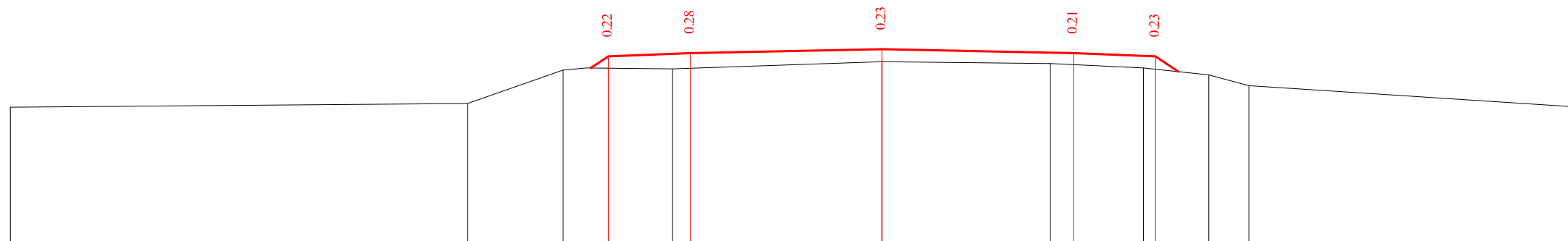
მასშტაბი 1:100
Scale 1:100



საპროექტო მონაცემები Project data	მოშენებულია, მ Level m										
	მანძილი, მ Distance m										
უძველესი მონაცემები Existing data	მოშენებულია, მ Level m	667.49	667.47	667.93	667.99	668.02	667.97	667.85	667.76	667.39	667.20
	მანძილი, მ Distance m	13.88	8.03	5.45	3.72	0.00	2.95	4.57	5.88	9.99	14.18

27+20.00

მასშტაბი 1:100
Scale 1:100



საპროექტო მონაცემები Project data	მოშენებულია, მ Level m											
	მანძილი, მ Distance m											
უძველესი მონაცემები Existing data	მოშენებულია, მ Level m	667.30	667.37	667.98	668.02	668.00	668.13	668.10	668.02	667.89	667.69	667.30
	მანძილი, მ Distance m	15.93	7.57	5.82	5.40	3.83	0.00	3.08	4.78	5.97	6.71	12.77

27+40.00



საპროექტო მონაცემები
საპროექტო მონაცემები
MINISTRY OF REGIONAL DEVELOPMENT AND INFRASTRUCTURE OF GEORGIA
ROADS DEPARTMENT OF GEORGIA

კონსულტანტები CONSULTANTS



საპროექტო
GEORGIA



გერმანია
GERMANY

საავტორიზაციო გზა: აგარა-კორმისი-ტსხინვალი კმ 1 - კმ 4; კმ 9 - კმ 16
მონაკვეთი: კმ 1 - კმ 4
Road: Agara-Kornisi-Tskhinvali km 1 - km 4; km 9 - km 16
Section: km 1 - km 4

განკვეთი
Cross section

დაამტკიცა:
APPROVED:

თარიღი
DATE

ნახაზი
DRAWING N

თარიღი
DATE

მასშტაბი
SCALE

ნახაზის ორიგინალური ზომა
ORIGINAL DRAWING SIZE A3

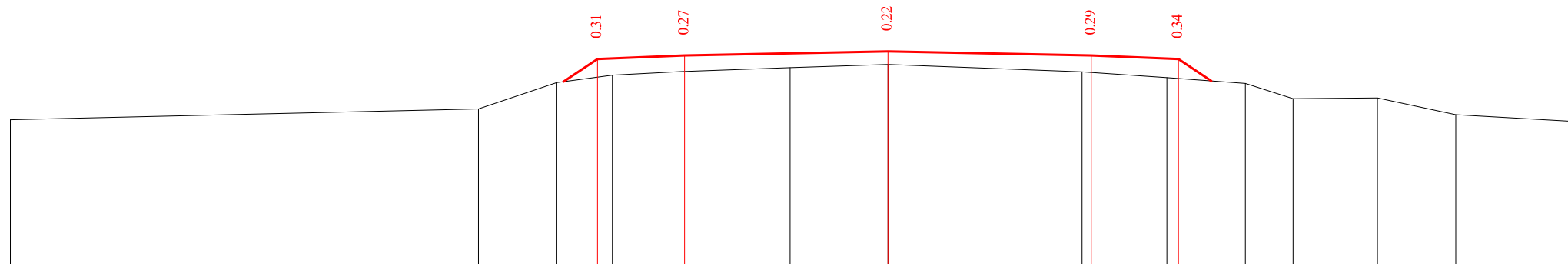
68

2014

1:100

A3

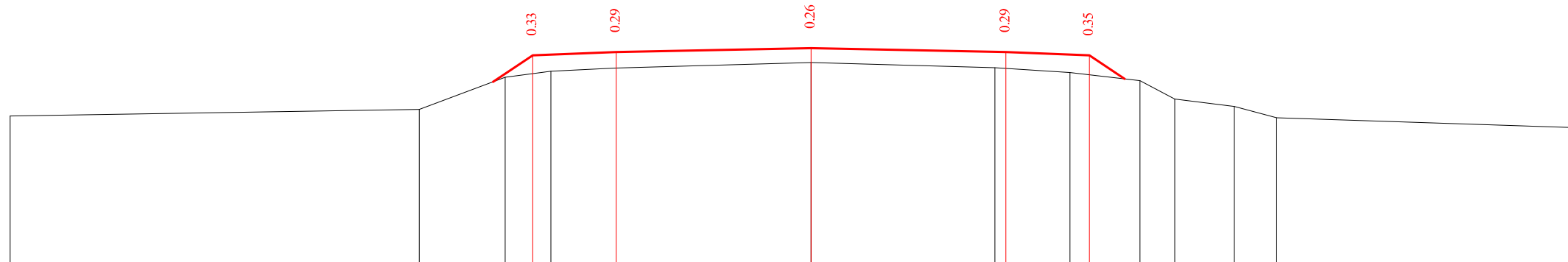
მასშტაბი 1:100
Scale 1:100



საპროექტო მონაცემები Project data	საპროექტო მონაცემები Level m																			
	მანძილი m			5.00	3.50		0.00	3.50	5.00											
უძველესი მონაცემები Existing data	საპროექტო მონაცემები Level m	667.30	667.49	667.94	668.07	668.13	668.20	668.25	668.48	668.12	668.03	667.93	667.66	667.68	667.39	667.27				
	მანძილი m	15.10	7.05	5.70	4.74	3.57	1.68	0.00		3.34	4.80	6.15	6.97	8.43	9.77	11.78				


27+60.00

მასშტაბი 1:100
Scale 1:100



საპროექტო მონაცემები Project data	საპროექტო მონაცემები Level m																			
	მანძილი m			5.00	3.50		0.00	3.50	5.00											
უძველესი მონაცემები Existing data	საპროექტო მონაცემები Level m	667.39	667.51	668.09	668.20	668.26	668.35	668.61	668.54	668.48	668.17	668.03	667.70	667.57	667.36	667.19				
	მანძილი m	14.39	7.04	5.49	4.67	3.52	0.00		3.30	4.65	5.91	6.53	7.60	8.36	13.62					

27+80.00



საპროექტო მონაცემები
საპროექტო მონაცემები
MINISTRY OF REGIONAL DEVELOPMENT AND INFRASTRUCTURE OF GEORGIA
ROADS DEPARTMENT OF GEORGIA

კონსულტანტები CONSULTANTS



საქართველო
GEORGIA



გერმანია
GERMANY

საავტომობილო გზა: აგარა-კორმისი-ტყხინვალი კმ 1 - კმ 4; კმ 9 - კმ 16
მონაკვეთი: კმ 1 - კმ 4
Road: Agara-Kornisi-Tskhinvali km 1 - km 4; km 9 - km 16
Section: km 1 - km 4

განკვეთი
Cross section

დაამტკიცა:
APPROVED:

თარიღი
DATE

ნახაზი
DRAWING N

თარიღი
DATE

მასშტაბი
SCALE

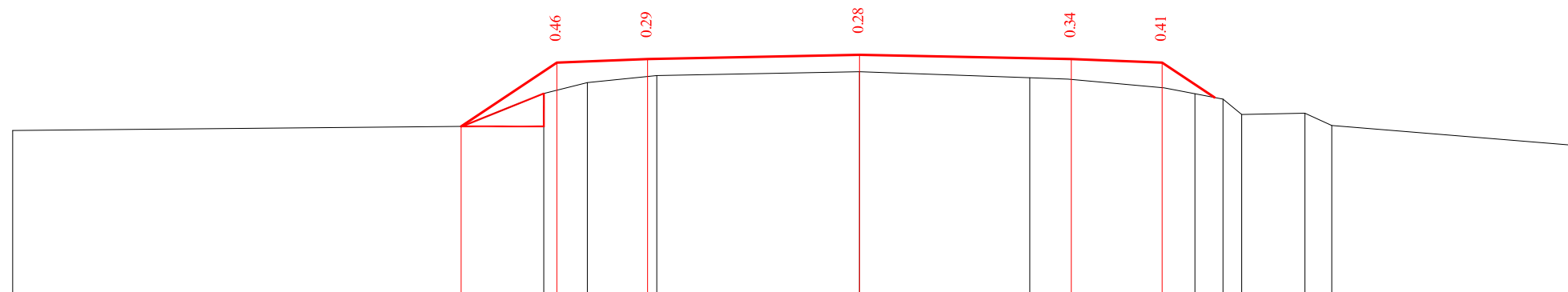
ნახაზის ორიგინალური ზომა
ORIGINAL DRAWING SIZE

A3

69

2014

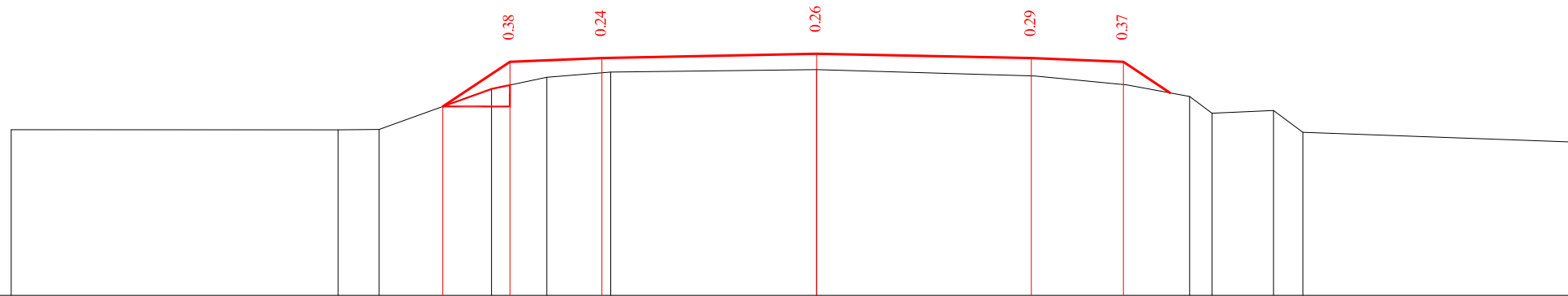
მასშტაბი 1:100
Scale 1:100



საპროექტო მონაცემები Project data	მოშენებულია, მ Level m															
	მანძილი, მ Distance m															
უძველესი მონაცემები Existing data	მოშენებულია, მ Level m	667.52	667.58	668.13	668.31	668.42	668.77	668.39	668.36	668.22	668.12	668.03	667.78	667.80	667.60	667.27
	მანძილი, მ Distance m	13.99	6.56	5.21	4.50	3.35	0.00	2.81	3.45	5.03	5.54	6.00	6.32	7.36	7.80	11.81

28+00.00

მასშტაბი 1:100
Scale 1:100



საპროექტო მონაცემები Project data	მოშენებულია, მ Level m														
	მანძილი, მ Distance m														
უძველესი მონაცემები Existing data	მოშენებულია, მ Level m	667.70	667.70	667.71	668.37	668.56	668.87	668.94	668.58	668.44	668.25	667.97	668.02	667.66	667.50
	მანძილი, მ Distance m	13.13	7.80	7.13	5.30	4.40	3.36	0.00	3.55	5.06	6.08	6.44	7.45	7.93	12.33

28+20.00



საპროექტო მონაცემები
საპროექტო მონაცემები
MINISTRY OF REGIONAL DEVELOPMENT AND INFRASTRUCTURE OF GEORGIA
ROADS DEPARTMENT OF GEORGIA

კონსულტანტები
CONSULTANTS



საპროექტო
GEORGIA



გერმანია
GERMANY

საავტორული გზა: აგარა-კორნისი-ტყვივლი კმ 1 - კმ 4; კმ 9 - კმ 16
მონაკვეთი: კმ 1 - კმ 4
Road: Agara-Kornisi-Tskhinvali km 1 - km 4; km 9 - km 16
Section: km 1 - km 4

განვიკვეთილია
Cross section

დავამტკიცებ
APPROVED:

თარიღი
DATE

ნახაზი
DRAWING N

თარიღი
DATE

მასშტაბი
SCALE

ნახაზის ორიგინალური ზომა
ORIGINAL DRAWING SIZE

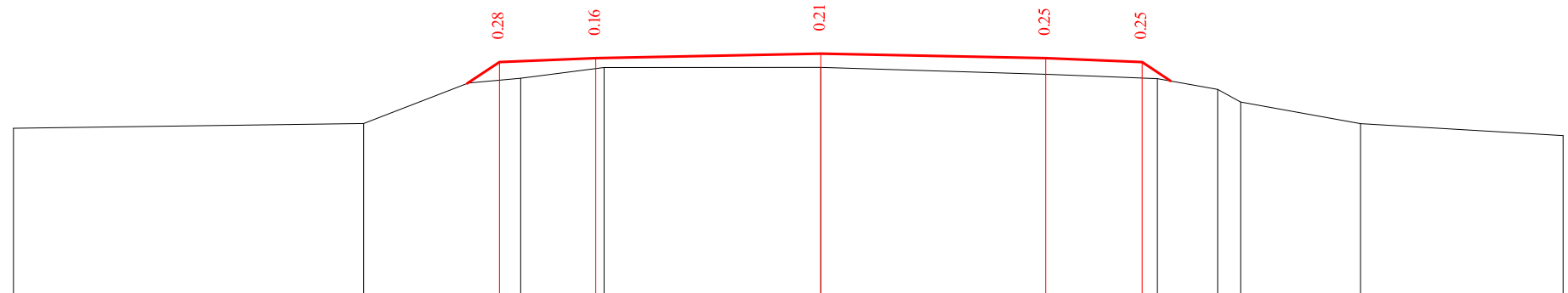
70

2014

1:100

A3

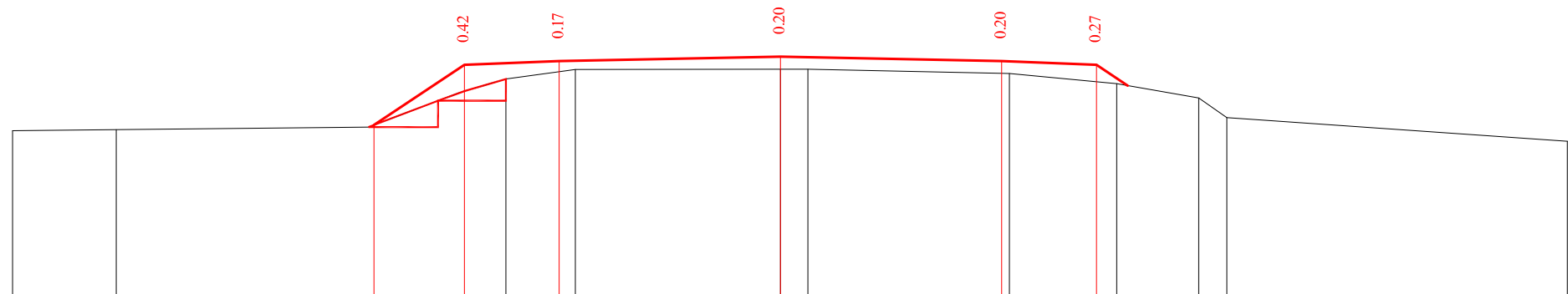
მასშტაბი 1:100
Scale 1:100



საპროექტო მონაცემები Project data	საპროექტო მონაცემები Level m													
	მანძილი, მ Distance m													
უძველესი მონაცემები Existing data	საპროექტო მონაცემები Level m	667.97		668.05	668.68	668.75	668.92	668.92	668.81	668.75	668.58	668.38	668.05	667.86
	მანძილი, მ Distance m	12.56		7.11	5.48	4.67	3.37	0.00	3.57	5.24	6.17	6.53	8.40	11.55

28+40.00

მასშტაბი 1:100
Scale 1:100



საპროექტო მონაცემები Project data	საპროექტო მონაცემები Level m													
	მანძილი, მ Distance m													
უძველესი მონაცემები Existing data	საპროექტო მონაცემები Level m	668.17	668.19	668.23	668.78	668.99	669.14	669.15	669.15	669.08	668.92	668.69	668.38	668.01
	მანძილი, მ Distance m	12.15	10.51	6.52	5.08	4.34	3.25	0.00	0.43	3.62	5.32	6.62	7.06	12.45

28+60.00



საპროექტო მონაცემები
საპროექტო მონაცემები
MINISTRY OF REGIONAL DEVELOPMENT AND INFRASTRUCTURE OF GEORGIA
ROADS DEPARTMENT OF GEORGIA

კონსულტანტები CONSULTANTS



საპროექტო
GEORGIA



გერმანია
GERMANY

საავტორიზაციო გზა: აგარა-კორნისი-ტყვიანის ქმ 1 - ქმ 4; ქმ 9 - ქმ 16
მონაკვეთი: ქმ 1 - ქმ 4
Road: Agara-Kornisi-Tskhinvali km 1 - km 4; km 9 - km 16
Section: km 1 - km 4

განკვეთი
Cross section

დაამტკიცა:
APPROVED:

თარიღი
DATE

ნახაზი
DRAWING N

თარიღი
DATE

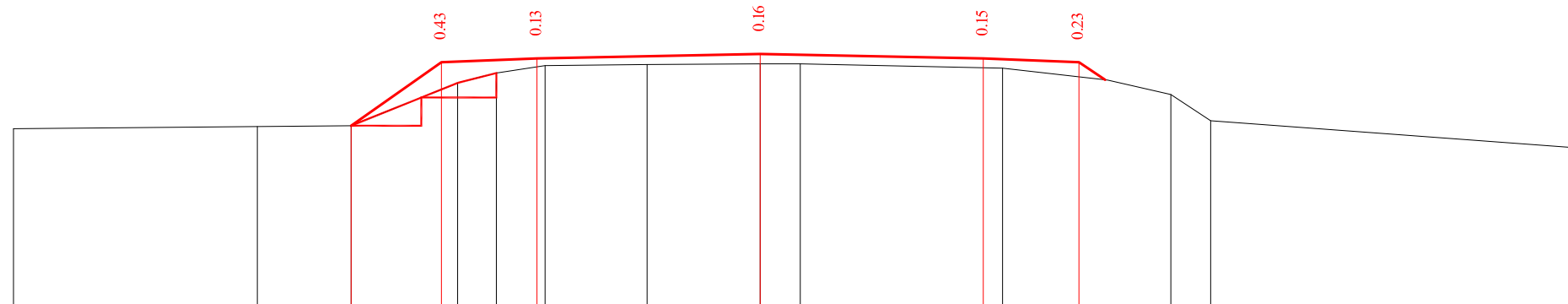
მასშტაბი 1:100
SCALE

ნახაზის ორიგინალური ზომა
ORIGINAL DRAWING SIZE A3

71

2014

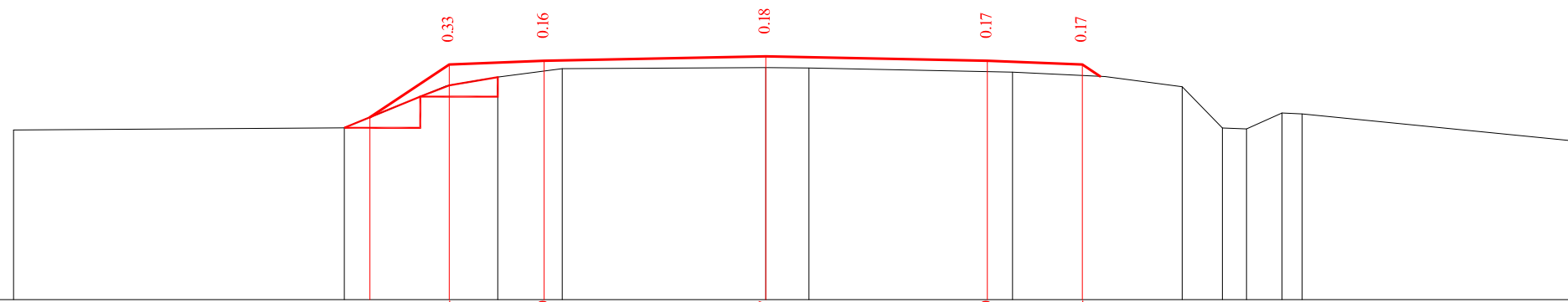
მასშტაბი 1:100
Scale 1:100



საპროექტო მონაცემები Project data	60მწველი, მ Level m																				
	მანძილი, მ Distance m																				
უძველესი მონაცემები Existing data	60მწველი, მ Level m	668.39																			668.09
	მანძილი, მ Distance m	11.71	7.89	6.42	4.74	4.14	3.37	1.77	0.00	0.63	3.80	5.45	6.44	7.07							12.73

28+80.00

მასშტაბი 1:100
Scale 1:100



საპროექტო მონაცემები Project data	60მწველი, მ Level m																				
	მანძილი, მ Distance m																				
უძველესი მონაცემები Existing data	60მწველი, მ Level m	668.61																			
	მანძილი, მ Distance m	11.88	6.66	5.04	4.23	3.21	0.00	0.68	3.90	5.36	6.58	7.21	7.59	8.15	8.47						12.85

29+00.00



საპროექტო მონაცემები
საპროექტო მონაცემები
MINISTRY OF REGIONAL DEVELOPMENT AND INFRASTRUCTURE OF GEORGIA
ROADS DEPARTMENT OF GEORGIA

კონსულტანტები CONSULTANTS



საპროექტო
GEORGIA



გერმანია
GERMANY

საავტორიზაციო გზა: აგარა-კორმისი-ტსხინვალი კმ 1 - კმ 4; კმ 9 - კმ 16
მონაკვეთი: კმ 1 - კმ 4
Road: Agara-Kornisi-Tskhinvali km 1 - km 4; km 9 - km 16
Section: km 1 - km 4

განკვეთი
Cross section

დაამტკიცა:
APPROVED:

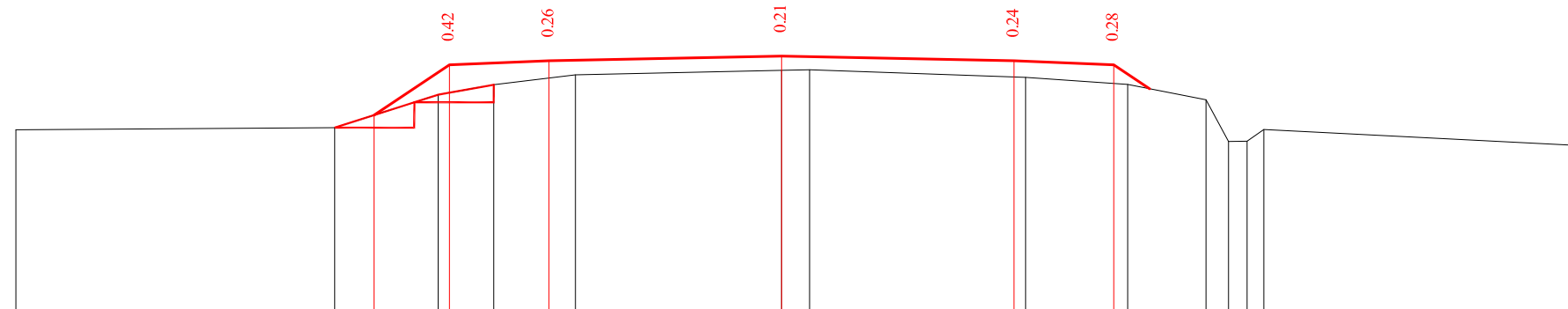
თარიღი
DATE

ნახაზი
DRAWING N 72

თარიღი
DATE 2014

მასშტაბი 1:100
ნახაზის ორიგინალური ზომა
SCALE ORIGINAL DRAWING SIZE A3

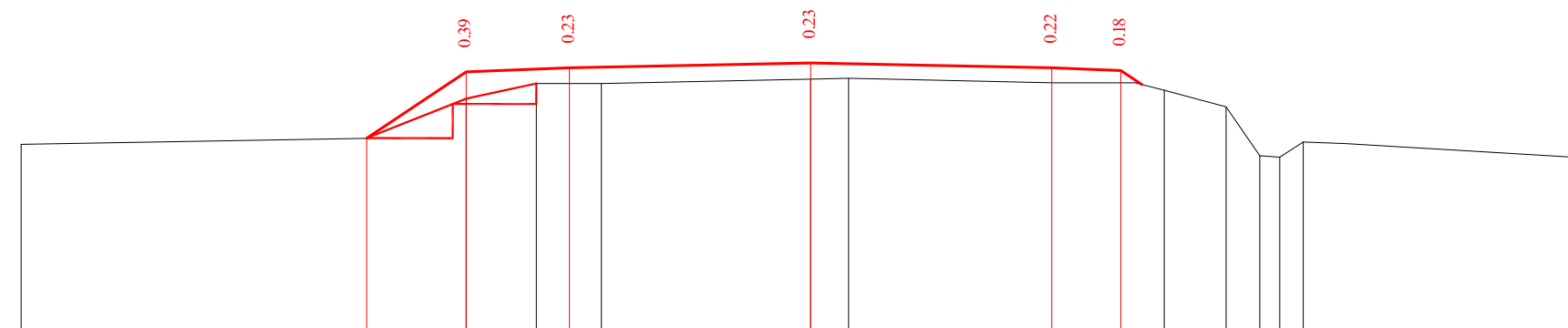
მასშტაბი 1:100
Scale 1:100



საპროექტო მონაცემები Project data	საპროექტო მონაცემები Level m		669.08	669.84	669.90	669.97	669.90	669.84						
	მანძილი Distance m		6.13	5.00	3.50	0.00	3.50	5.00						
უძველესი მონაცემები Existing data	საპროექტო მონაცემები Level m	668.86	668.89	669.39	669.54	669.68	669.75	669.65	669.54	669.31	668.68	668.69	668.86	
	მანძილი Distance m	11.52	6.73	5.17	4.33	3.10	0.00	0.42	3.67	5.21	6.39	6.73	7.01	7.26

29+20.00

მასშტაბი 1:100
Scale 1:100



საპროექტო მონაცემები Project data	საპროექტო მონაცემები Level m		669.04	670.00	670.06	670.13	670.06	670.02							
	მანძილი Distance m		6.44	5.06	3.50	0.00	3.50	4.50							
უძველესი მონაცემები Existing data	საპროექტო მონაცემები Level m	668.95	669.04	669.61	669.84	669.83	669.90	669.91	669.84	669.74	669.50	668.79	668.77	668.99	
	მანძილი Distance m	11.46	6.45	5.06	3.98	3.04	0.00	0.55	3.52	4.71	5.13	6.03	6.52	6.81	7.15

29+40.00



საპროექტო მონაცემები
საპროექტო მონაცემები
MINISTRY OF REGIONAL DEVELOPMENT AND INFRASTRUCTURE OF GEORGIA
ROADS DEPARTMENT OF GEORGIA

კონსულტანტები CONSULTANTS



საპროექტო
GEORGIA



გერმანია
GERMANY

საავტომობილო გზა: აგარა-კორმისი-ტსხინვალი კმ 1 - კმ 4; კმ 9 - კმ 16
მონაკვეთი: კმ 1 - კმ 4
Road: Agara-Kornisi-Tskhinvali km 1 - km 4; km 9 - km 16
Section: km 1 - km 4

განკვეთი
Cross section

დაამტკიცა:
APPROVED:

თარიღი
DATE

ნახაზი
DRAWING N

თარიღი
DATE

მასშტაბი
SCALE

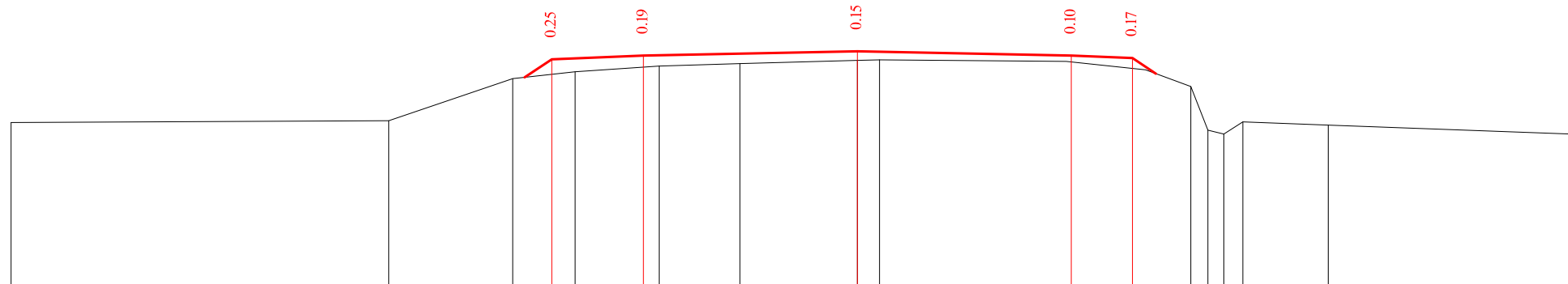
ნახაზის ორიგინალური ზომა
ORIGINAL DRAWING SIZE A3

73

2014

1:100

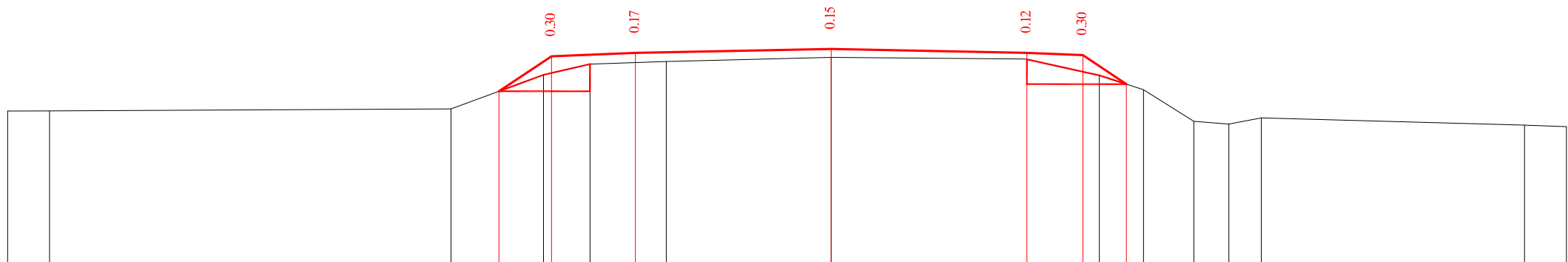
მასშტაბი 1:100
Scale 1:100



საპროექტო მოწოდებები Project data	მოწმეული, მ Level m																		
	მანძილი, მ Distance m																		
უძველესი მოწოდებები Existing data	მოწმეული, მ Level m	669.11																	
	მანძილი, მ Distance m	13.84	7.67	5.64	4.62	3.24	1.92	0.00	0.36	3.42	4.71	5.46	5.73	6.00	6.31	7.70		11.68	668.92

29+60.00

მასშტაბი 1:100
Scale 1:100



საპროექტო მოწოდებები Project data	მოწმეული, მ Level m																		
	მანძილი, მ Distance m																		
უძველესი მოწოდებები Existing data	მოწმეული, მ Level m	669.28	669.28																
	მანძილი, მ Distance m	14.72	13.97	6.80	5.14	4.31	2.95	0.00	3.47	4.79	5.58	6.48	7.11	7.69		12.40	13.14	669.00	

29+80.00



საპროექტო მოწოდებები
საპროექტო მოწოდებები
MINISTRY OF REGIONAL DEVELOPMENT AND INFRASTRUCTURE OF GEORGIA
ROADS DEPARTMENT OF GEORGIA

კონსულტანტები CONSULTANTS



საპროექტო
GEORGIA



გერმანია
GERMANY

საავტომობილო გზა: აგარა-კორნისი-ტყუინალი კმ 1 - კმ 4; კმ 9 - კმ 16
მოწოდებები: კმ 1 - კმ 4
Road: Agara-Kornisi-Tskhinvali km 1 - km 4; km 9 - km 16
Section: km 1 - km 4

განკვეთილი
Cross section

დაამტკიცა:
APPROVED:

თარიღი
DATE

ნახაზის
DRAWING N

თარიღი
DATE

მასშტაბი 1:100
SCALE

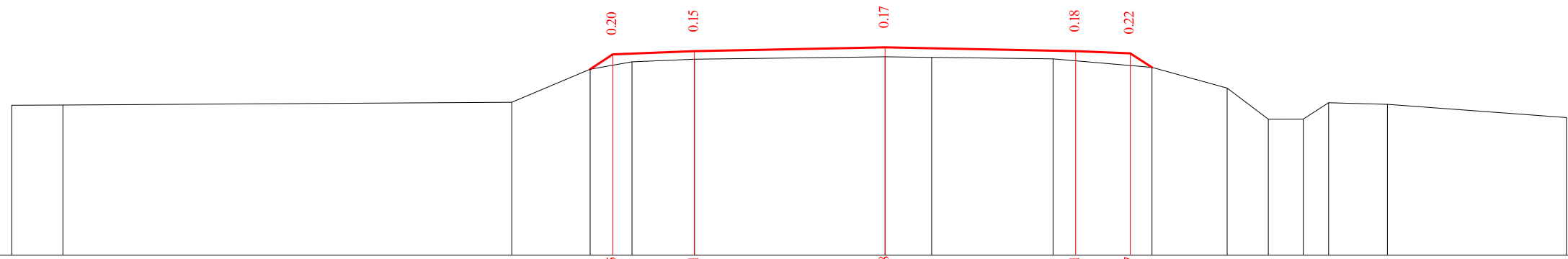
ნახაზის ორიგინალური ზომა
ORIGINAL DRAWING SIZE A3

74

2014

A3

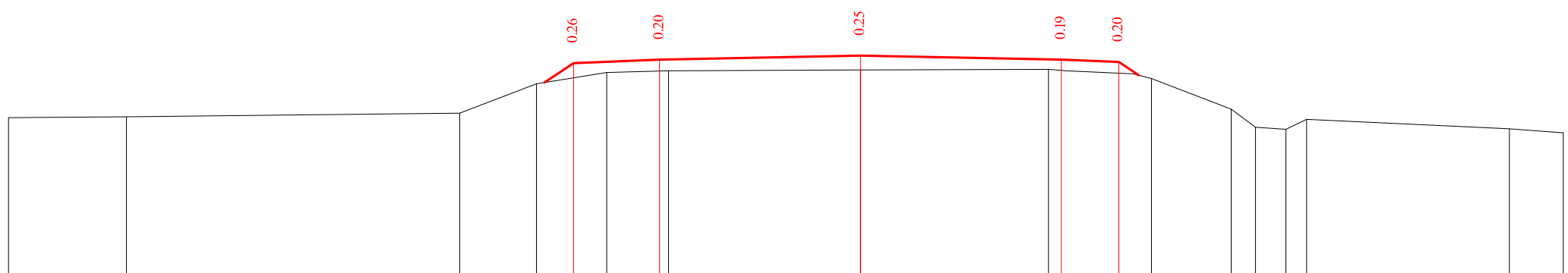
მასშტაბი 1:100
Scale 1:100



საპროექტო მონაცემები Project data	მოშენებულია, მ Level m																				
	მანძილი, მ Distance m																				
უძველესი მონაცემები Existing data	მოშენებულია, მ Level m	669.41	669.42		669.47	670.08	670.21	670.26		670.30	670.29	670.27		670.11	669.73	669.16	669.16	669.46		669.43	669.19
	მანძილი, მ Distance m	16.03	15.09		6.85	5.41	4.65	3.50		0.00	0.85	3.08		4.90	6.28	7.04	7.68	8.14		9.22	12.51

30+00.00

მასშტაბი 1:100
Scale 1:100



საპროექტო მონაცემები Project data	მოშენებულია, მ Level m																				
	მანძილი, მ Distance m																				
უძველესი მონაცემები Existing data	მოშენებულია, მ Level m		669.47	669.49		669.55	670.06	670.26	670.29		670.30	670.32	670.24	670.15	669.62	669.30	669.27	669.44		669.28	669.21
	მანძილი, მ Distance m	14.84	12.79		6.98	5.64	4.42	3.34		0.00	3.28	4.75	5.07	6.46	6.88	7.41	7.77		11.31	12.24	

30+20.00



საპროექტო რეგიონული განვითარებისა და ინფრასტრუქტურის სამინისტრო
საპროექტო რეგიონული განვითარებისა და ინფრასტრუქტურის სამინისტრო
MINISTRY OF REGIONAL DEVELOPMENT AND INFRASTRUCTURE OF GEORGIA
ROADS DEPARTMENT OF GEORGIA

კონსულტანტები CONSULTANTS



საქართველო
GEORGIA



გერმანია
GERMANY

საავტორიზაციო გზა: აგარა-კორმისი-ტყვიანი ქმ 1 - ქმ 4; ქმ 9 - ქმ 16
მონაკვეთი: ქმ 1 - ქმ 4
Road: Agara-Kornisi-Tskhinvali km 1 - km 4; km 9 - km 16
Section: km 1 - km 4

განკვეთი
Cross section

დაამტკიცა:
APPROVED:

თარიღი
DATE

ნახაზი
DRAWING N

თარიღი
DATE

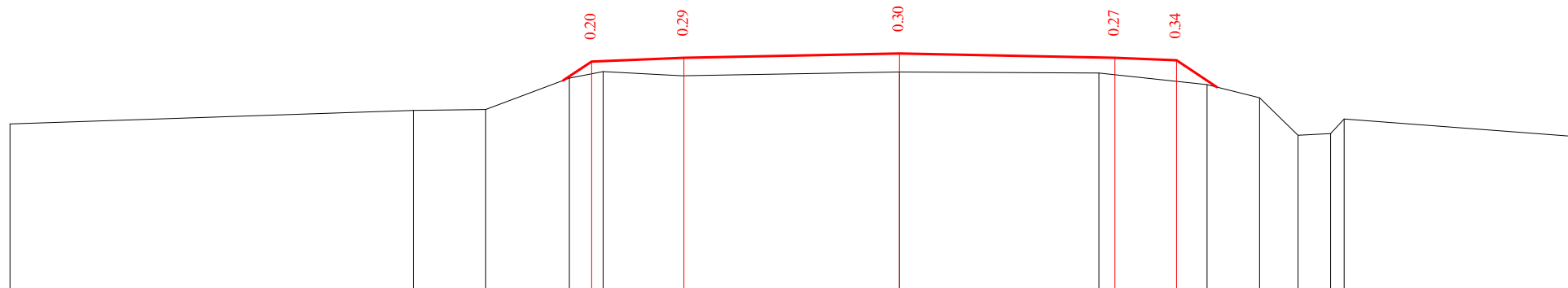
მასშტაბი 1:100
SCALE

ნახაზის ორიგინალური ზომა
ORIGINAL DRAWING SIZE A3

75

2014

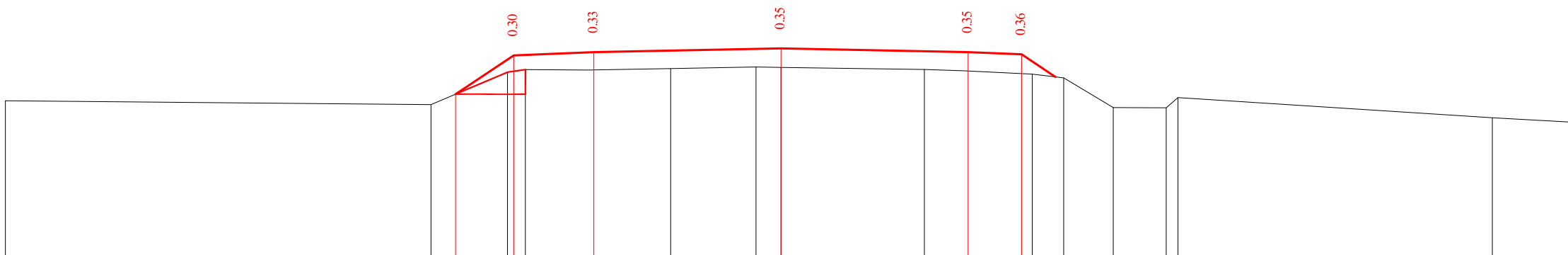
მასშტაბი 1:100
Scale 1:100



საპროექტო მონაცემები Project data	სიმაღლე, მ Level m														
	მანძილი, მ Distance m														
უძველესი მონაცემები Existing data	სიმაღლე, მ Level m	669.48	669.70	669.72	670.23	670.33	670.27	670.63	670.31	670.12	669.91	669.30	669.33	669.56	669.27
	მანძილი, მ Distance m	14.45	7.89	6.72	5.36	4.81	3.53	0.00	3.24	5.00	5.85	6.47	7.00	7.22	11.13

30+40.00

მასშტაბი 1:100
Scale 1:100



საპროექტო მონაცემები Project data	სიმაღლე, მ Level m																	
	მანძილი, მ Distance m																	
უძველესი მონაცემები Existing data	სიმაღლე, მ Level m	669.73	669.65	670.26	670.31	670.30	670.33	670.36	670.35	670.31	670.28	670.22	670.15	669.60	669.60	669.79	669.41	669.32
	მანძილი, მ Distance m	14.51	6.55	5.12	4.78	3.62	2.06	0.47	0.00	2.68	3.44	4.70	5.29	6.21	7.21	7.42	13.30	14.96

30+60.00



საპროექტო რეგიონული განვითარებისა და ინფრასტრუქტურის სამინისტრო
საპროექტო რეგიონული განვითარებისა და ინფრასტრუქტურის სამინისტრო
MINISTRY OF REGIONAL DEVELOPMENT AND INFRASTRUCTURE OF GEORGIA
ROADS DEPARTMENT OF GEORGIA

კონსულტანტები CONSULTANTS



საპროექტო
GEORGIA



გერმანია
GERMANY

საავტომობილო გზა: აგარა-კორმისი-ტსხინვალი კმ 1 - კმ 4; კმ 9 - კმ 16
მონაკვეთი: კმ 1 - კმ 4
Road: Agara-Kornisi-Tskhinvali km 1 - km 4; km 9 - km 16
Section: km 1 - km 4

განკვეთი
Cross section

დაამტკიცა:
APPROVED:

თარიღი
DATE

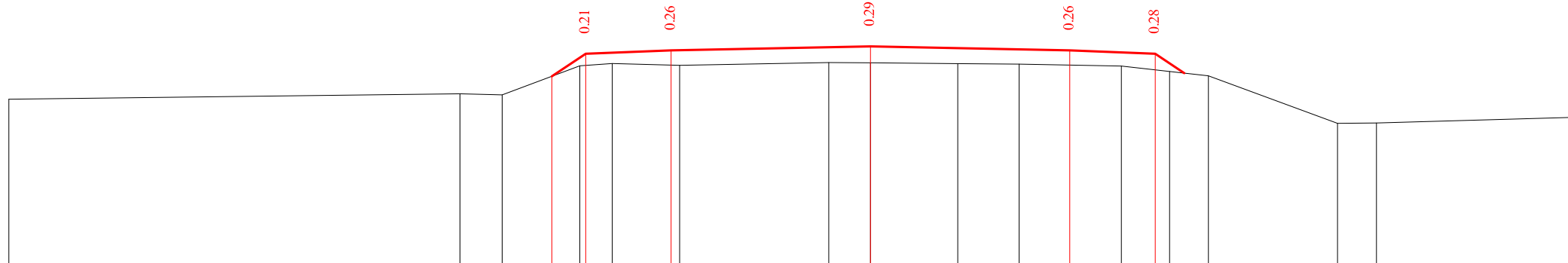
ნახაზი
DRAWING N 76

თარიღი
DATE 2014

მასშტაბი
SCALE 1:100

ნახაზის ორიგინალური ზომა
ORIGINAL DRAWING SIZE A3

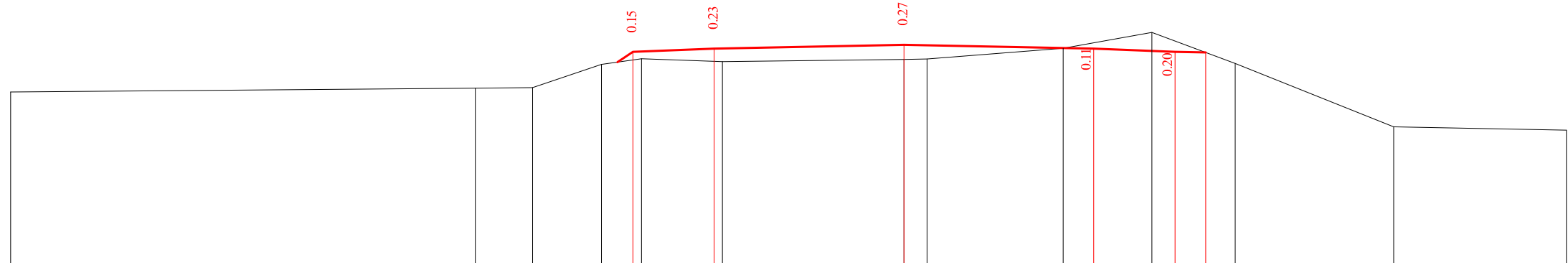
მასშტაბი 1:100
Scale 1:100



საპროექტო მონაცემები Project data	60მწიწკი, მ Level m																
	მანძილი, მ Distance m																
უძველესი მონაცემები Existing data	60მწიწკი, მ Level m	669.85	669.95	669.93	670.44	670.48	670.44	670.49	670.49	670.47	670.47	670.43	670.34	670.26	669.43	669.43	669.53
	მანძილი, მ Distance m	15.13	7.21	6.46	5.10	4.53	3.35	0.73	0.00	1.53	2.61	4.41	5.25	5.93	8.20	8.88	12.30

30+80.00

მასშტაბი 1:100
Scale 1:100



საპროექტო მონაცემები Project data	60მწიწკი, მ Level m															
	მანძილი, მ Distance m															
უძველესი მონაცემები Existing data	60მწიწკი, მ Level m	669.98	670.05	670.06	670.49	670.60	670.54	670.58	670.59	670.79	671.08	670.51	669.34	669.28		
	მანძილი, მ Distance m	16.48	7.91	6.85	5.58	4.84	3.35	0.00	0.43	2.94	4.57	6.11	9.03	12.22		

31+00.00



საპროექტო რეგიონული განვითარებისა და ინფრასტრუქტურის სამინისტრო
საპროექტო რეგიონული განვითარებისა და ინფრასტრუქტურის დეპარტამენტი
MINISTRY OF REGIONAL DEVELOPMENT AND INFRASTRUCTURE OF GEORGIA
ROADS DEPARTMENT OF GEORGIA

კონსულტანტები CONSULTANTS



საპროექტო
GEORGIA



გერმანია
GERMANY

საავტორიზაციო გზა: აგარა-კორმისი-ტსხინვალი კმ 1 - კმ 4; კმ 9 - კმ 16
მონაკვეთი: კმ 1 - კმ 4
Road: Agara-Kornisi-Tskhinvali km 1 - km 4; km 9 - km 16
Section: km 1 - km 4

განკვეთი
Cross section

დაამტკიცა:
APPROVED:

თარიღი
DATE

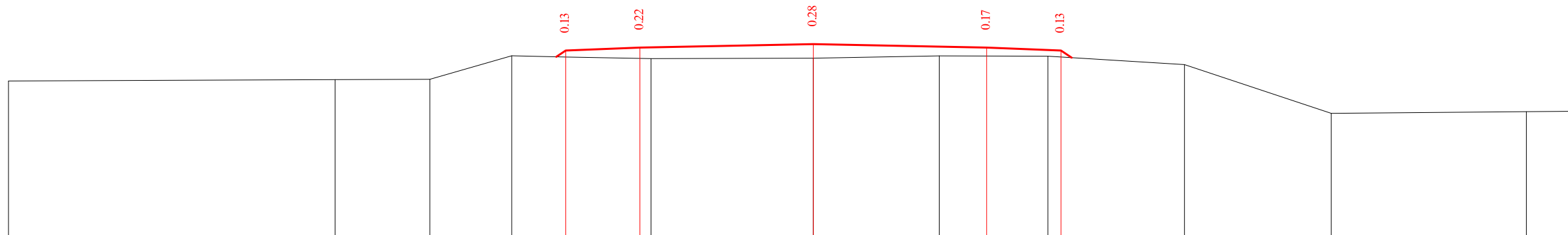
ნახაზი
DRAWING N 77

თარიღი
DATE 2014

მასშტაბი 1:100

ნახაზის ორიგინალური ზომა
ORIGINAL DRAWING SIZE A3

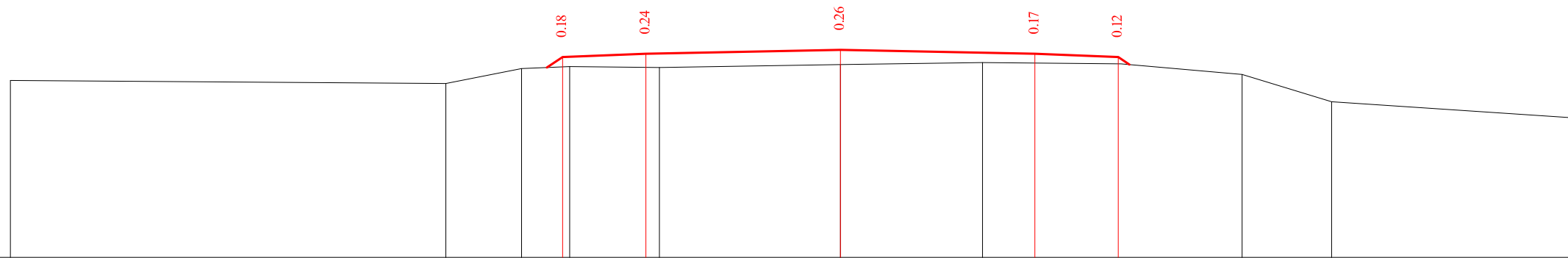
მასშტაბი 1:100
Scale 1:100



საპროექტო მონაცემები Project data	სიმაღლე, მ Level m													
	მანძილი, მ Distance m													
უძველესი მონაცემები Existing data	სიმაღლე, მ Level m	670.18	670.21	670.22	670.69	670.67	670.64	670.64	670.69	670.68	670.51	669.53	669.57	669.57
	მანძილი, მ Distance m	16.25	9.66	7.74	6.09	4.99	3.28	0.00	2.54	4.74	7.49	10.46	14.40	15.45

31+20.00

მასშტაბი 1:100
Scale 1:100



საპროექტო მონაცემები Project data	სიმაღლე, მ Level m													
	მანძილი, მ Distance m													
უძველესი მონაცემები Existing data	სიმაღლე, მ Level m	670.45	670.40	670.67	670.70	670.69	670.74	670.77	670.75	670.56	670.07	669.77		
	მანძილი, მ Distance m	14.94	7.10	5.74	4.87	3.26	0.00	2.56	5.05	7.23	8.84	13.35		

31+40.00



საპროექტო მონაცემები
საპროექტო მონაცემები
MINISTRY OF REGIONAL DEVELOPMENT AND INFRASTRUCTURE OF GEORGIA
ROADS DEPARTMENT OF GEORGIA

კონსულტანტები CONSULTANTS



საქართველო
GEORGIA



გერმანია
GERMANY

საავტორიზაციო გზა: აგარა-კორმისი-ტსხინვალი კმ 1 - კმ 4; კმ 9 - კმ 16
მონაკვეთი: კმ 1 - კმ 4
Road: Agara-Kornisi-Tskhinvali km 1 - km 4; km 9 - km 16
Section: km 1 - km 4

განკვეთი
Cross section

დაამტკიცა:
APPROVED:

თარიღი
DATE

ნახაზი
DRAWING N

თარიღი
DATE

მასშტაბი
SCALE

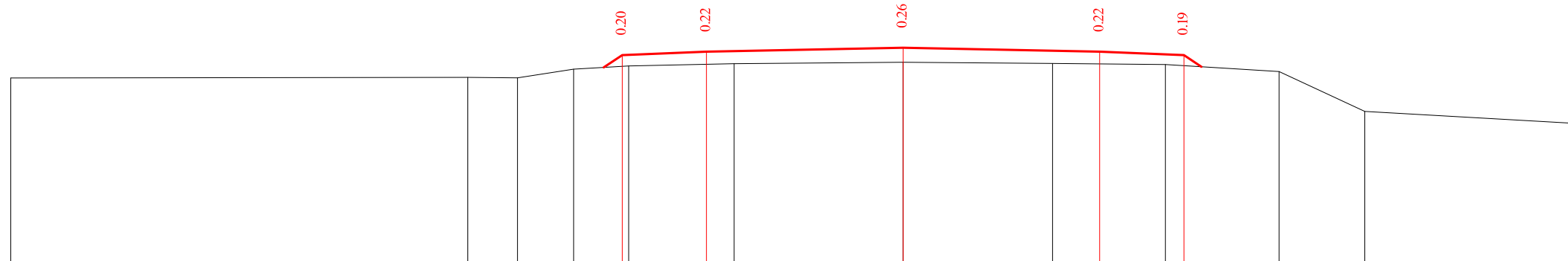
ნახაზის ორიგინალური ზომა
ORIGINAL DRAWING SIZE A3

78

2014

1:100

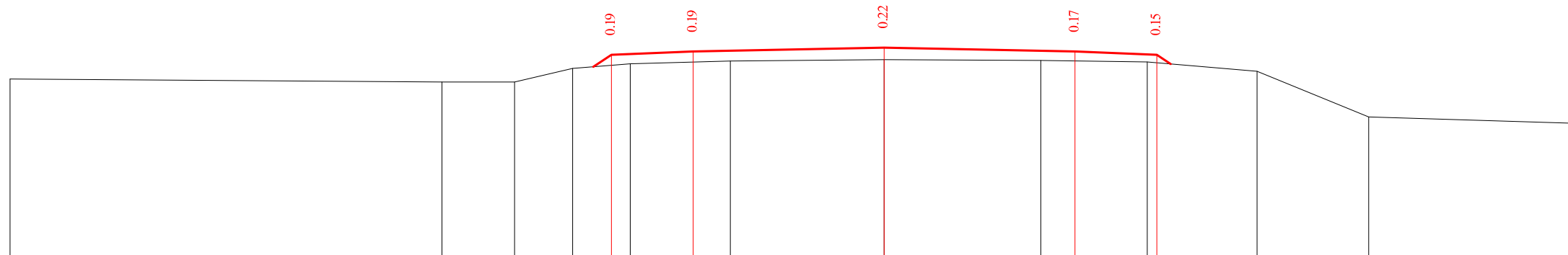
მასშტაბი 1:100
Scale 1:100



საპროექტო მონაცემები Project data	სიმაღლე, მ Level m												
	მანძილი, მ Distance m												
უძველესი მონაცემები Existing data	სიმაღლე, მ Level m	670.54	670.55	670.54	670.70	670.75	670.79	670.82	670.80	670.78	670.66	669.95	669.74
	მანძილი, მ Distance m	15.89	7.75	6.86	5.86	4.88	3.01	0.00	2.66	4.67	6.69	8.22	11.91

31+60.00

მასშტაბი 1:100
Scale 1:100



საპროექტო მონაცემები Project data	სიმაღლე, მ Level m												
	მანძილი, მ Distance m												
უძველესი მონაცემები Existing data	სიმაღლე, მ Level m	670.58	670.52	670.52	670.77	670.86	670.91	670.93	670.92	670.89	670.72	669.88	669.77
	მანძილი, მ Distance m	16.02	8.11	6.77	5.71	4.66	2.82	0.00	2.87	4.82	6.84	8.88	12.65

31+80.00



საპროექტო მონაცემები
საპროექტო მონაცემები
MINISTRY OF REGIONAL DEVELOPMENT AND INFRASTRUCTURE OF GEORGIA
ROADS DEPARTMENT OF GEORGIA

კონსულტანტები CONSULTANTS



საქართველო
GEORGIA



გერმანია
GERMANY

საავტომობილო გზა: აგარა-კორმისი-ტსხინვალი კმ 1 - კმ 4; კმ 9 - კმ 16
მონაკვეთი: კმ 1 - კმ 4
Road: Agara-Kornisi-Tskhinvali km 1 - km 4; km 9 - km 16
Section: km 1 - km 4

განკვეთი
Cross section

დაამტკიცა:
APPROVED:

თარიღი
DATE

ნახაზი
DRAWING N

თარიღი
DATE

მასშტაბი
SCALE

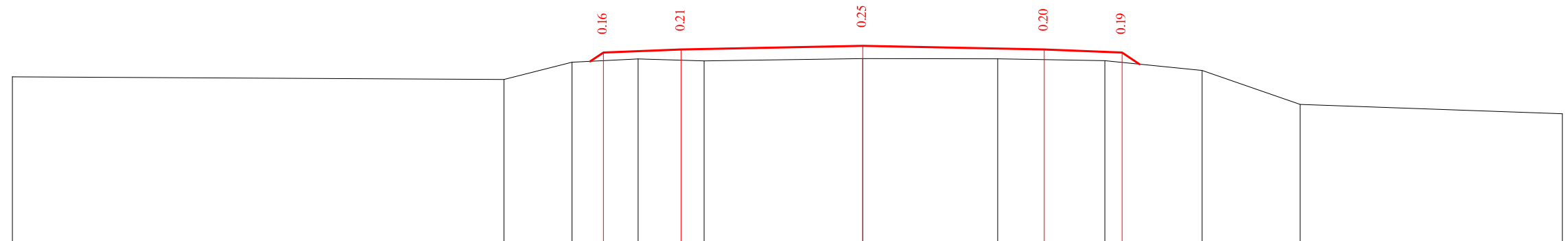
ნახაზის ორიგინალური ზომა
ORIGINAL DRAWING SIZE

A3

79

2014

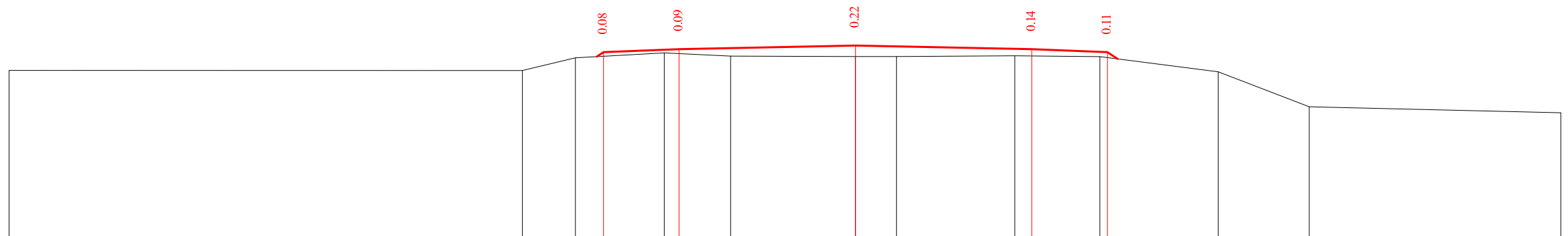
მასშტაბი 1:100
Scale 1:100



საპროექტო მონაცემები Project data	სიმაღლე, მ Level m																					
	მანძილი, მ Distance m																					
უძველესი მონაცემები Existing data	სიმაღლე, მ Level m	670.63		670.58		670.91		670.97		670.94		670.98		670.98		670.94		670.75		670.10		669.92
	მანძილი, მ Distance m	16.39		6.92		5.60		4.33		3.06		0.00		2.60		4.67		6.54		8.43		13.49

32+00.00

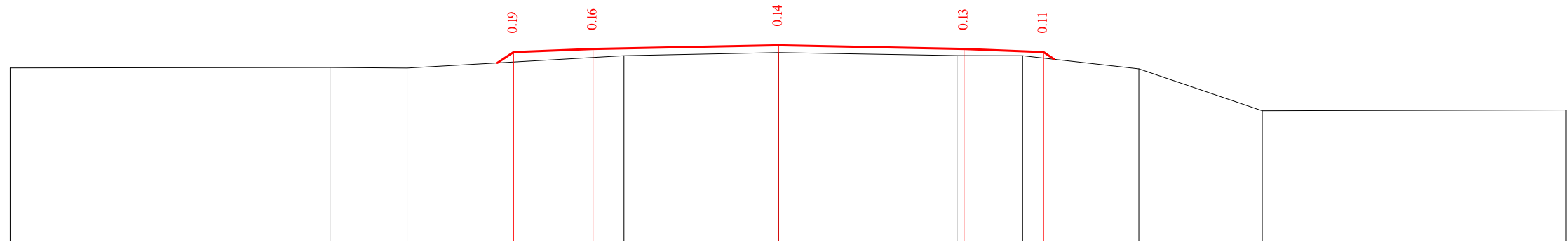
მასშტაბი 1:100
Scale 1:100



საპროექტო მონაცემები Project data	სიმაღლე, მ Level m																							
	მანძილი, მ Distance m																							
უძველესი მონაცემები Existing data	სიმაღლე, მ Level m	670.80		670.80		671.05		671.15		671.09		671.08		671.08		671.10		671.08		670.78		670.08		669.97
	მანძილი, მ Distance m	16.80		6.61		5.56		3.79		2.48		0.00		0.81		3.16		4.85		7.20		9.00		13.99

32+20.00

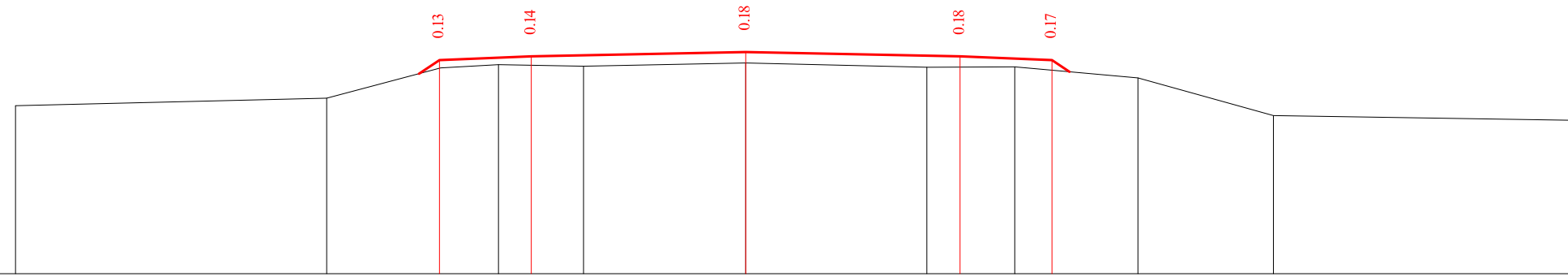
მასშტაბი 1:100
Scale 1:100



საპროექტო მონაცემები Project data	60მწეუღები, მ Level m											
	მანძილები, მ Distance m											
უძძტოვი მონაცემები Existing data	60მწეუღები, მ Level m	670.93	670.93	670.92		671.16	671.22	671.16	671.16	670.91	670.12	670.13
	მანძილები, მ Distance m	14.50	8.46	7.01		2.92	0.00	3.37	4.60	6.80	9.13	14.85

32+40.00

მასშტაბი 1:100
Scale 1:100



საპროექტო მონაცემები Project data	60მწეუღები, მ Level m											
	მანძილები, მ Distance m											
უძძტოვი მონაცემები Existing data	60მწეუღები, მ Level m	670.52	670.65	671.14	671.19	671.17	671.22	671.15	671.16	670.98	670.36	670.29
	მანძილები, მ Distance m	11.92	6.84	4.98	4.04	2.65	0.00	2.96	4.39	6.40	8.62	13.47

32+60.00



საპროექტო მონაცემები
საპროექტო მონაცემები
MINISTRY OF REGIONAL DEVELOPMENT AND INFRASTRUCTURE OF GEORGIA
ROADS DEPARTMENT OF GEORGIA

კონსულტანტები CONSULTANTS



საქართველო
GEORGIA



გერმანია
GERMANY

საავტორიზაციო გზა: აგარა-კორმისი-ტსხინვალი კმ 1 - კმ 4; კმ 9 - კმ 16
მონაკვეთი: კმ 1 - კმ 4
Road: Agara-Kornisi-Tskhinvali km 1 - km 4; km 9 - km 16
Section: km 1 - km 4

განკვეთი
Cross section

დაამტკიცა:
APPROVED:

თარიღი
DATE

ნახაზის
DRAWING N

თარიღი
DATE

მასშტაბი
SCALE

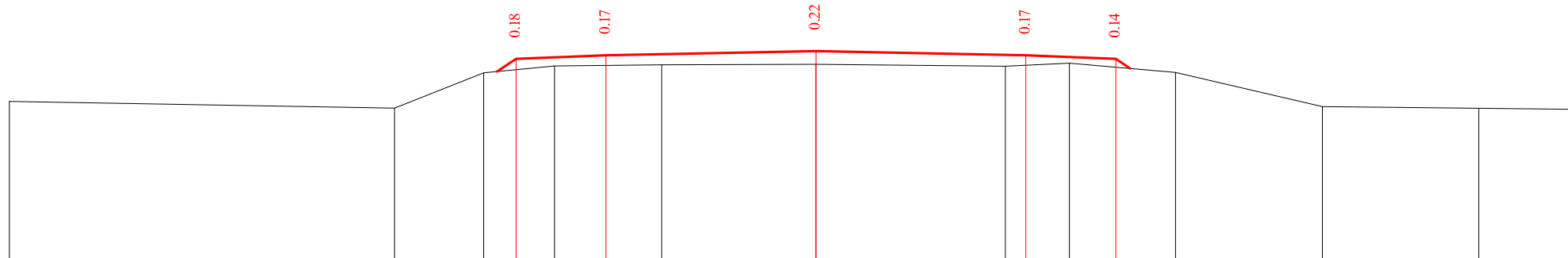
ნახაზის ორიგინალური ზომა
ORIGINAL DRAWING SIZE A3

81

2014

1:100

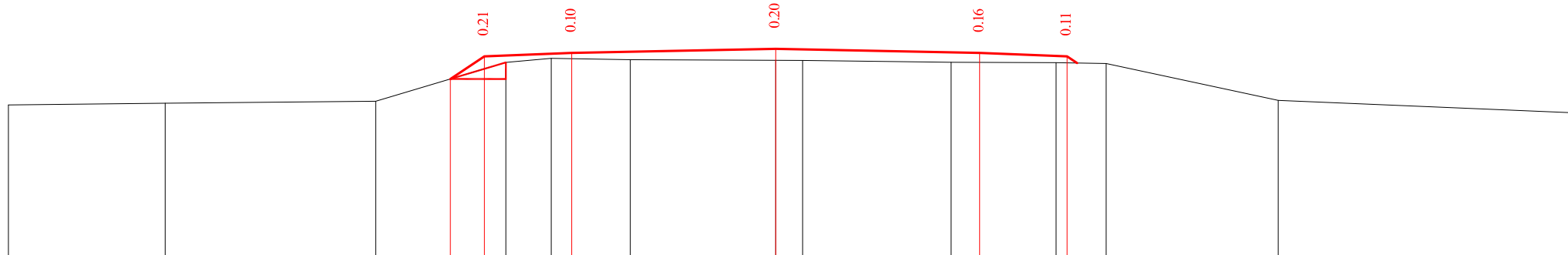
მასშტაბი 1:100
Scale 1:100



საპროექტო მონაცემები Project data	მოშენებულია, მ Level m																			
	მანძილი, მ Distance m																			
უძველესი მონაცემები Existing data	მოშენებულია, მ Level m	670.59		670.48	671.07	671.18	671.20	671.21	671.18	671.23	671.07	670.50	670.48	670.46						
	მანძილი, მ Distance m	13.45		7.03	5.54	4.36	2.57	0.00	3.16	4.23	6.00	8.44	11.05	12.61						

32+80.00

მასშტაბი 1:100
Scale 1:100



საპროექტო მონაცემები Project data	მოშენებულია, მ Level m																			
	მანძილი, მ Distance m																			
უძველესი მონაცემები Existing data	მოშენებულია, მ Level m	670.49	670.52	670.55	671.22	671.29	671.26	671.25	671.22	671.21	671.20	670.57	670.36							
	მანძილი, მ Distance m	13.17	10.48	6.86	4.63	3.85	2.49	0.00	0.46	3.01	4.81	5.67	8.62	13.61						

33+00.00



საპროექტო მონაცემები
საპროექტო მონაცემები
MINISTRY OF REGIONAL DEVELOPMENT AND INFRASTRUCTURE OF GEORGIA
ROADS DEPARTMENT OF GEORGIA

კონსულტანტები CONSULTANTS



KOCKS ENGINEERS

საქართველო
GEORGIA

გერმანია
GERMANY

საავტომობილო გზა: აგარა-კორმისი-ტყხინვალი კმ 1 - კმ 4; კმ 9 - კმ 16
მონაკვეთი: კმ 1 - კმ 4
Road: Agara-Kornisi-Tskhinvali km 1 - km 4; km 9 - km 16
Section: km 1 - km 4

განკვეთი
Cross section

დაამტკიცა:
APPROVED:

თარიღი
DATE

ნახაზი
DRAWING N

თარიღი
DATE

მასშტაბი
SCALE

ნახაზის ორიგინალური ზომა
ORIGINAL DRAWING SIZE

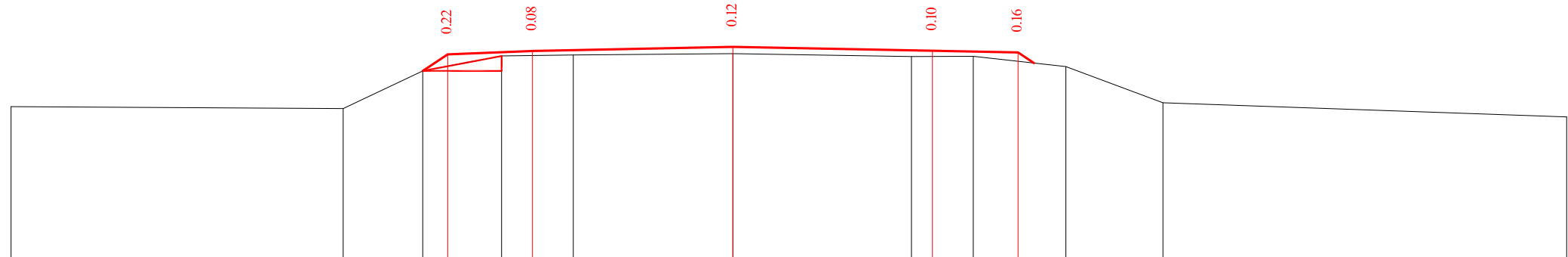
82

2014

1:100

A3

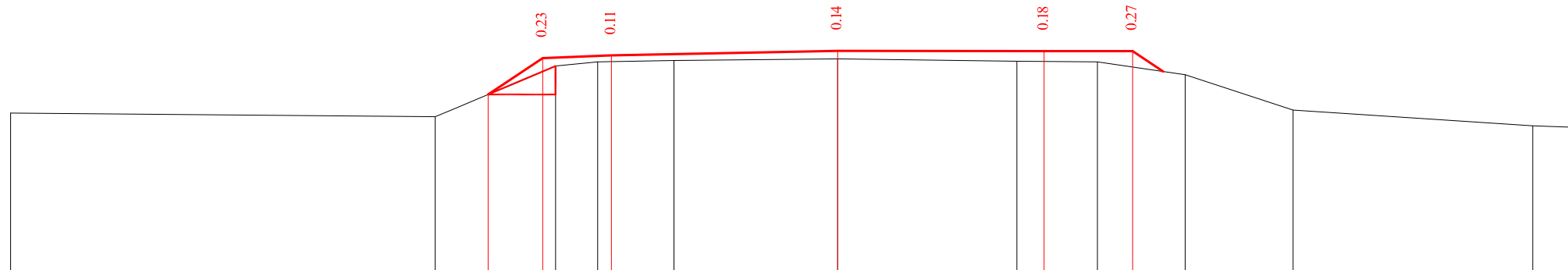
მასშტაბი 1:100
Scale 1:100



საპროექტო მონაცემები Project data	მოშენების Level												
	მანძილი Distance												
უძველესი მონაცემები Existing data	მოშენების Level	670.43		670.40	671.06	671.32	671.34		671.36	671.31	671.31	671.13	670.50
	მანძილი Distance	12.65		6.83	5.44	4.05	2.80		0.00	3.13	4.21	5.84	7.54

33+20.00

მასშტაბი 1:100
Scale 1:100



საპროექტო მონაცემები Project data	მოშენების Level														
	მანძილი Distance														
უძველესი მონაცემები Existing data	მოშენების Level	670.45		670.39	671.24	671.32	671.34		671.36	671.32	671.31	671.10	670.50	670.23	670.21
	მანძილი Distance	14.02		6.82	4.78	4.07	2.77		0.00	3.04	4.40	5.89	7.72	11.78	12.49

33+40.00



საპროექტო რეგიონული განვითარებისა და ინფრასტრუქტურის სამინისტრო
საპროექტო რეგიონული განვითარებისა და ინფრასტრუქტურის სამინისტრო
MINISTRY OF REGIONAL DEVELOPMENT AND INFRASTRUCTURE OF GEORGIA
ROADS DEPARTMENT OF GEORGIA

კონსულტანტები CONSULTANTS



საქართველო
GEORGIA



გერმანია
GERMANY

საავტომობილო გზა: აგარა-კორმისი-ტყხინვალი კმ 1 - კმ 4; კმ 9 - კმ 16
მონაკვეთი: კმ 1 - კმ 4
Road: Agara-Kornisi-Tskhinvali km 1 - km 4; km 9 - km 16
Section: km 1 - km 4

განკვეთი
Cross section

დაამტკიცა:
APPROVED:

თარიღი
DATE

ნახაზი
DRAWING N

თარიღი
DATE

მასშტაბი
SCALE

ნახაზის ორიგინალური ზომა
ORIGINAL DRAWING SIZE

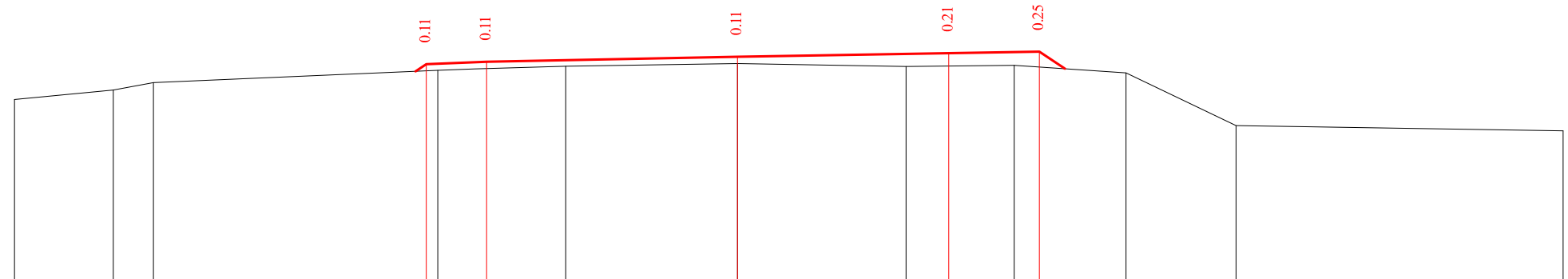
83

2014

1:100

A3

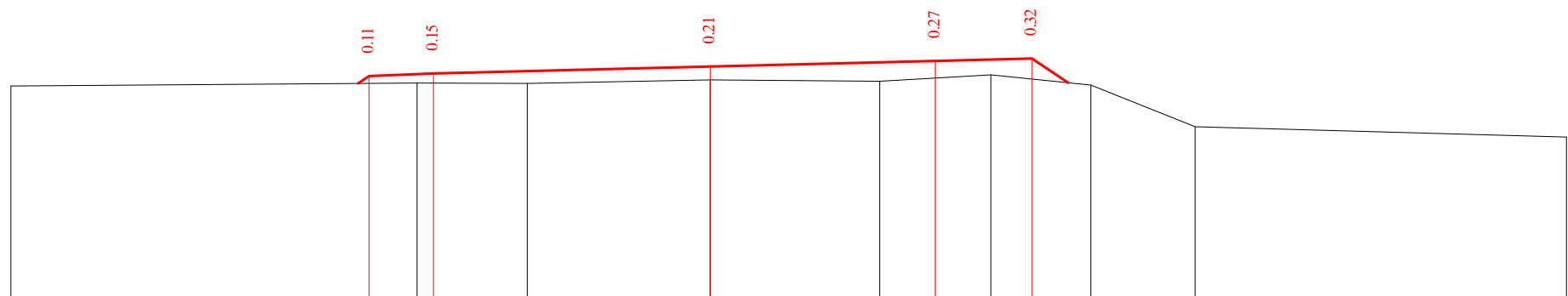
მასშტაბი 1:100
Scale 1:100



საპროექტო მონაცემები Project data	საპროექტო მონაცემები Level m												
	მანძილები, მ Distance m												
უძველესი მონაცემები Existing data	საპროექტო მონაცემები Level m	670.82	670.97	671.10	671.30	671.32	671.37	671.41	671.37	671.38	671.26	670.39	670.30
	მანძილები, მ Distance m	11.97	10.34	9.67	4.96	4.36	2.84	0.00	2.79	4.58	6.44	8.26	13.68

33+60.00

მასშტაბი 1:100
Scale 1:100



საპროექტო მონაცემები Project data	საპროექტო მონაცემები Level m												
	მანძილები, მ Distance m												
უძველესი მონაცემები Existing data	საპროექტო მონაცემები Level m	671.27	671.32	671.31	671.37	671.34	671.44	671.28	670.64				670.48
	მანძილები, მ Distance m	10.87	4.55	2.84	0.00	2.64	4.36	5.92	7.54				13.31

33+80.00



საპროექტო რეგიონული განვითარებისა და ინფრასტრუქტურის სამინისტრო
საპროექტო რეგიონული განვითარებისა და ინფრასტრუქტურის სამინისტრო
MINISTRY OF REGIONAL DEVELOPMENT AND INFRASTRUCTURE OF GEORGIA
ROADS DEPARTMENT OF GEORGIA

კონსულტანტები CONSULTANTS



საქართველო
GEORGIA



გერმანია
GERMANY

საავტომობილო გზა: აგარა-კორმისი-ტსხინვალი კმ 1 - კმ 4; კმ 9 - კმ 16
მონაკვეთი: კმ 1 - კმ 4
Road: Agara-Kornisi-Tskhinvali km 1 - km 4; km 9 - km 16
Section: km 1 - km 4

განკვეთი
Cross section

დაამტკიცა:
APPROVED:

თარიღი
DATE

ნახაზის
DRAWING N

თარიღი
DATE

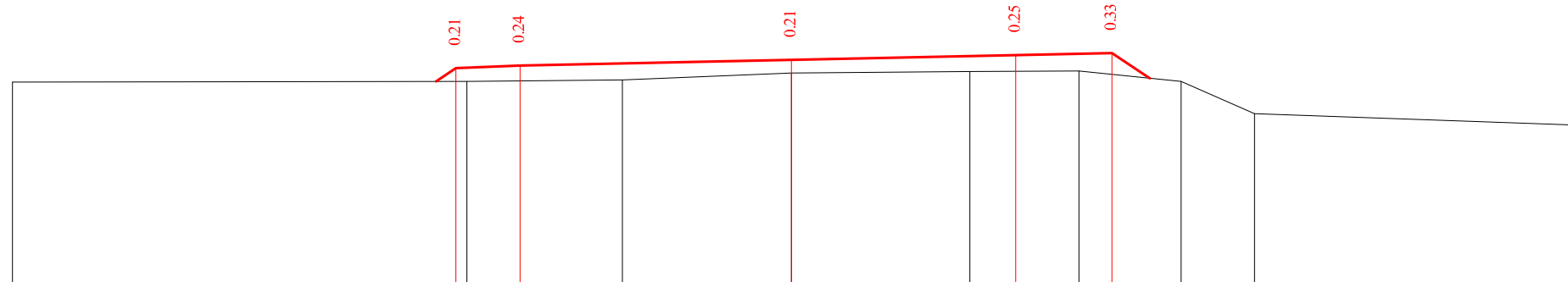
მასშტაბი 1:100
SCALE

ნახაზის ორიგინალური ზომა
ORIGINAL DRAWING SIZE A3

84

2014

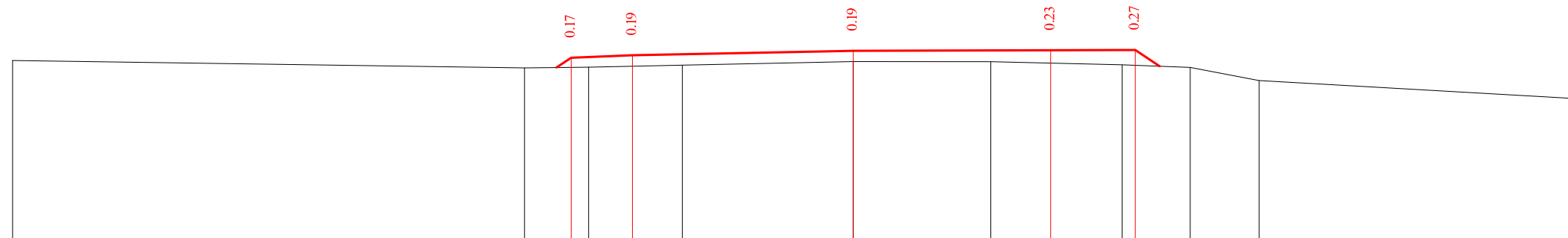
მასშტაბი 1:100
Scale 1:100



საპროექტო მონაცემები Project data	მოშენების Level m		671.51	671.55	671.64	671.72	671.75		
	მანძილი Distance m		5.23	4.23	0.00	3.50	5.00		
უძველესი მონაცემები Existing data	მოშენების Level m	671.30	671.31	671.33	671.44	671.46	671.47	671.31	670.62
	მანძილი Distance m	12.15	5.06	2.64	0.00	2.79	4.49	6.08	7.22

34+00.00

მასშტაბი 1:100
Scale 1:100



საპროექტო მონაცემები Project data	მოშენების Level m		671.62	671.66	671.74	671.75	671.76		
	მანძილი Distance m		5.00	3.91	0.00	3.50	5.00		
უძველესი მონაცემები Existing data	მოშენების Level m	671.57	671.44	671.45	671.49	671.55	671.49	671.45	671.21
	მანძილი Distance m	14.90	5.83	4.69	3.03	0.00	2.44	4.77	5.97

34+20.00



საპროექტო რეგიონული განვითარებისა და ინფრასტრუქტურის სამინისტრო
საპროექტო რეგიონული განვითარებისა და ინფრასტრუქტურის სამინისტრო
MINISTRY OF REGIONAL DEVELOPMENT AND INFRASTRUCTURE OF GEORGIA
ROADS DEPARTMENT OF GEORGIA

კონსულტანტები CONSULTANTS



საქართველო
GEORGIA



გერმანია
GERMANY

საავტომობილო გზა: აგარა-კორმისი-ტსხინვალი კმ 1 - კმ 4; კმ 9 - კმ 16
მონაკვეთი: კმ 1 - კმ 4
Road: Agara-Kornisi-Tskhinvali km 1 - km 4; km 9 - km 16
Section: km 1 - km 4

განკვეთი
Cross section

დაამტკიცა:
APPROVED:

თარიღი
DATE

ნახაზი
DRAWING N

თარიღი
DATE

მასშტაბი
SCALE

ნახაზის ორიგინალური ზომა
ORIGINAL DRAWING SIZE

A3

85

2014

1:100