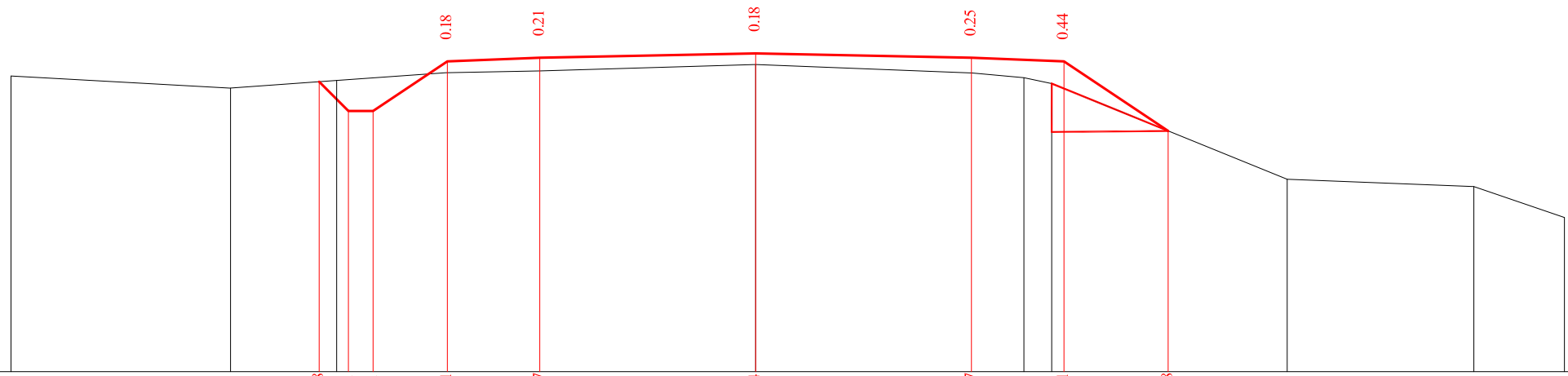


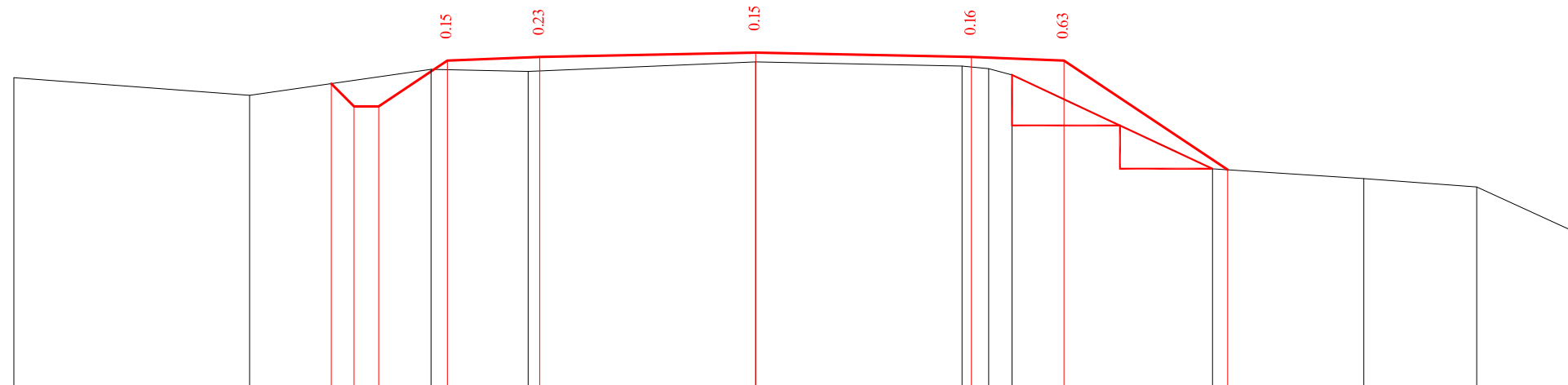
მასშტაბი 1:100
Scale 1:100



საპროექტო მონაცემები Project data	საპროექტო მონაცემები Level m			670.58	670.11	670.11	670.91	670.97	671.04	670.97	670.91	669.78			
	მანძილი, მ Distance m			7.08	6.60	6.20	5.00	3.50	0.00	3.50	5.00	6.69			
უძველესი მონაცემები Existing data	საპროექტო მონაცემები Level m	670.67	670.48	670.60	670.73	670.76	670.86	670.72	670.65	670.55	669.00	668.88	668.38		
	მანძილი, მ Distance m	12.07	8.52	6.79	5.03	3.49	0.00	3.52	4.35	4.80	8.62	11.65	13.12		

20+40.00

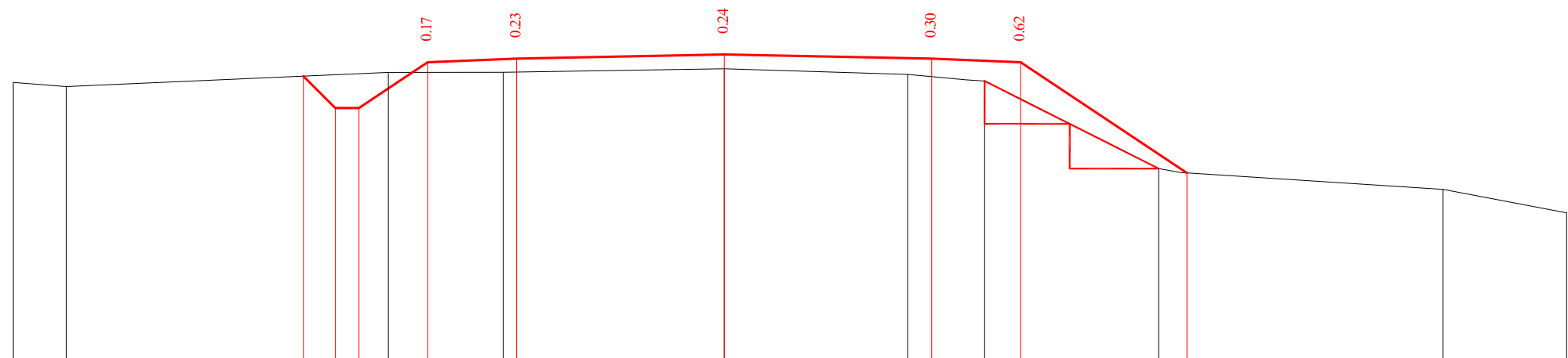
მასშტაბი 1:100
Scale 1:100



საპროექტო მონაცემები Project data	საპროექტო მონაცემები Level m			669.88	669.51	669.51	670.25	670.31	670.38	670.31	670.25	668.48			
	მანძილი, მ Distance m			6.88	6.51	6.11	5.00	3.50	0.00	3.50	5.00	7.65			
უძველესი მონაცემები Existing data	საპროექტო მონაცემები Level m	669.97	669.69	670.11	670.07	670.23	670.16	670.12	670.02	668.50	668.34	668.20	667.44		
	მანძილი, მ Distance m	12.03	8.21	5.26	3.69	0.00	3.35	3.78	4.16	7.41	9.86	11.69	13.37		

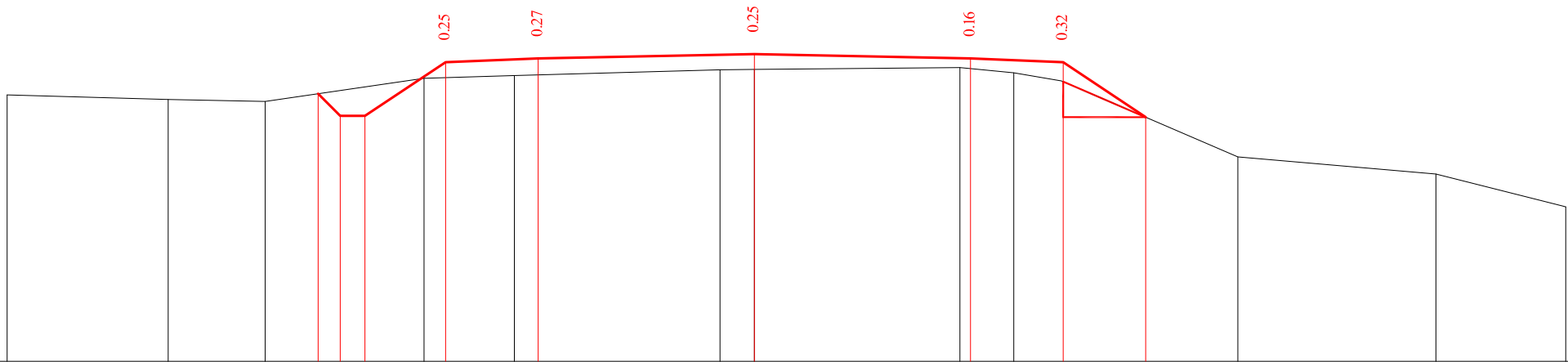
20+60.00

მასშტაბი 1:100
Scale 1:100



20+80.00

მასშტაბი 1:100
Scale 1:100



21+00.00



საპროექტო რეგიონული განვითარებისა და ინფრასტრუქტურის სამინისტრო
საპროექტო რეგიონული განვითარებისა და ინფრასტრუქტურის სამინისტრო
MINISTRY OF REGIONAL DEVELOPMENT AND INFRASTRUCTURE OF GEORGIA
ROADS DEPARTMENT OF GEORGIA



საპროექტო
GEORGIA



გერმანია
GERMANY

საავტორიზაციო გზა: აგარა-კორნისი-ტყვიანი კმ 1 - კმ 4; კმ 9 - კმ 16
მონაკვეთი: კმ 1 - კმ 4
Road: Agara-Kornisi-Tskhinali km 1 - km 4; km 9 - km 16
Section: km 1 - km 4

განკვეთი
Cross section

დაამტკიცა:
APPROVED:

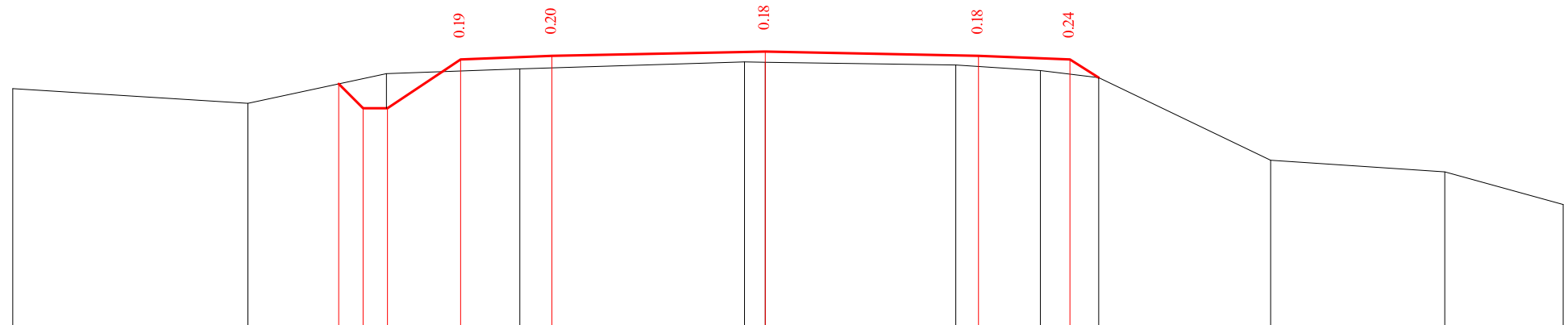
თარიღი
DATE

ნახაზის
DRAWING N 52

თარიღი
DATE 2014

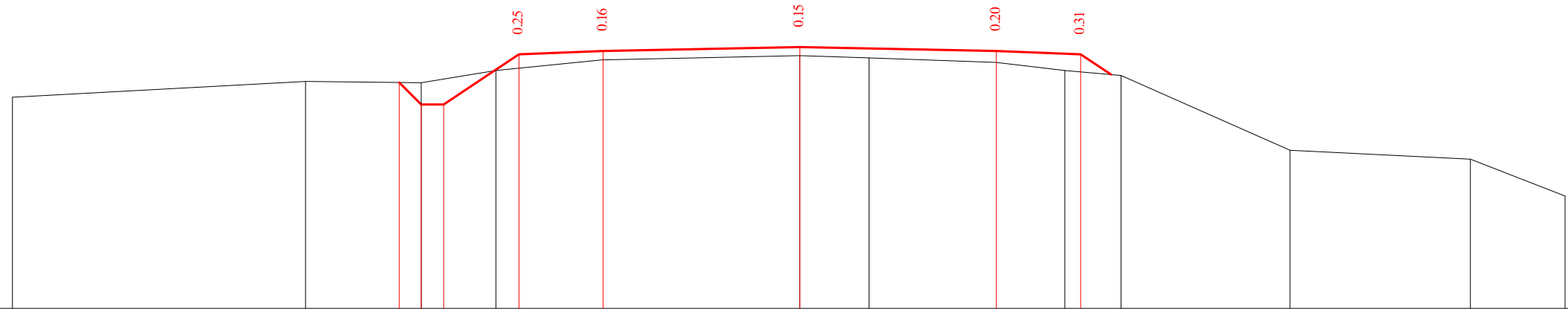
მასშტაბი 1:100
ნახაზის ორიგინალური ზომა
ORIGINAL DRAWING SIZE A3

მასშტაბი 1:100
Scale 1:100



21+20.00

მასშტაბი 1:100
Scale 1:100



21+40.00



საპარტოვო რეგიონული განვითარებისა და ინფრასტრუქტურის სამინისტრო
საპარტოვოს სავტომობილო გზების დეპარტამენტი
MINISTRY OF REGIONAL DEVELOPMENT AND INFRASTRUCTURE OF GEORGIA
ROADS DEPARTMENT OF GEORGIA

კონსულტანტები CONSULTANTS



საპარტოვო
GEORGIA



გერმანია
GERMANY

საავტომობილო გზა: აგარა-კორნისი-ტყეხივლი კმ 1 - კმ 4; კმ 9 - კმ 16
მონაკვეთი: კმ 1 - კმ 4
Road: Agara-Kornisi-Tskhinvali km 1 - km 4; km 9 - km 16
Section: km 1 - km 4

განკვეთი
Cross section

დაამტკიცა:
APPROVED:

თარიღი
DATE

ნახაზი
DRAWING N

53

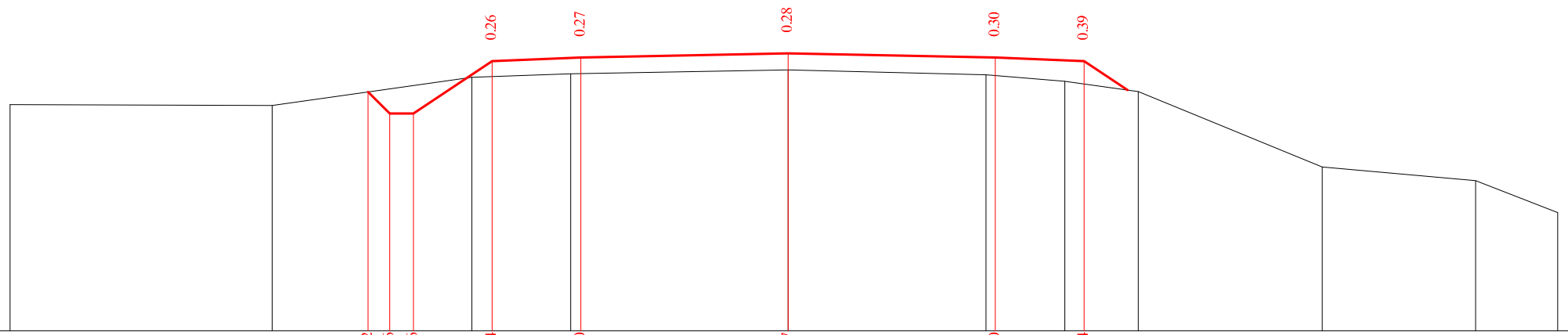
თარიღი
DATE

2014

მასშტაბი 1:100
SCALE

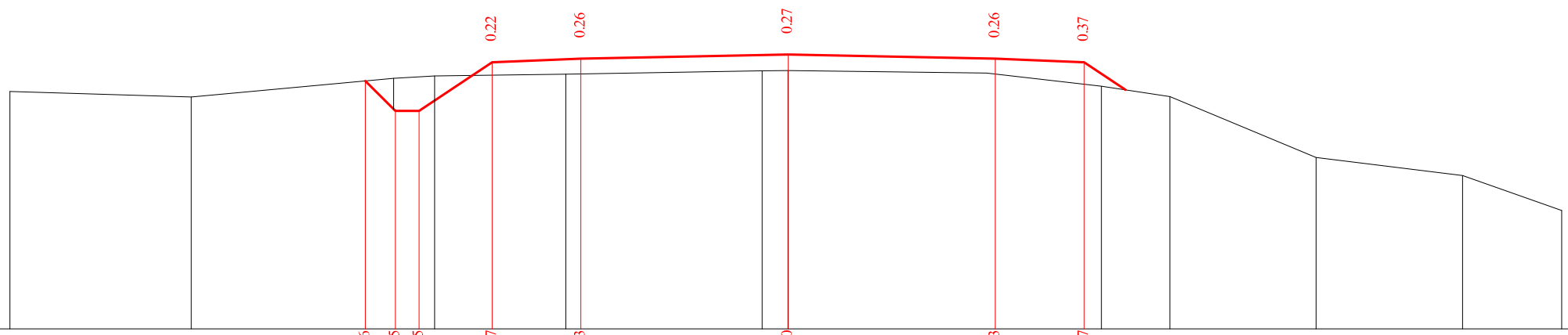
ნახაზის ორიგინალური ზომა
ORIGINAL DRAWING SIZE A3

მასშტაბი 1:100
Scale 1:100



21+60.00

მასშტაბი 1:100
Scale 1:100



21+80.00



საპროექტო რეგიონული განვითარებისა და ინფრასტრუქტურის სამინისტრო
საპროექტო რეგიონული საავტომობილო გზების დეპარტამენტი
MINISTRY OF REGIONAL DEVELOPMENT AND INFRASTRUCTURE OF GEORGIA
ROADS DEPARTMENT OF GEORGIA

კონსულტანტები CONSULTANTS



საქართველო
GEORGIA



გერმანია
GERMANY

საავტომობილო გზა: აგარა-კორმისი-ტყხინვალი კმ 1 - კმ 4; კმ 9 - კმ 16
მონაკვეთი: კმ 1 - კმ 4
Road: Agara-Kornisi-Tskhinvali km 1 - km 4; km 9 - km 16
Section: km 1 - km 4

განკვეთი
Cross section

დაამტკიცა:
APPROVED:

თარიღი
DATE

ნახაზი
DRAWING N

თარიღი
DATE

მასშტაბი
SCALE

ნახაზის ორიგინალური ზომა
ORIGINAL DRAWING SIZE A3

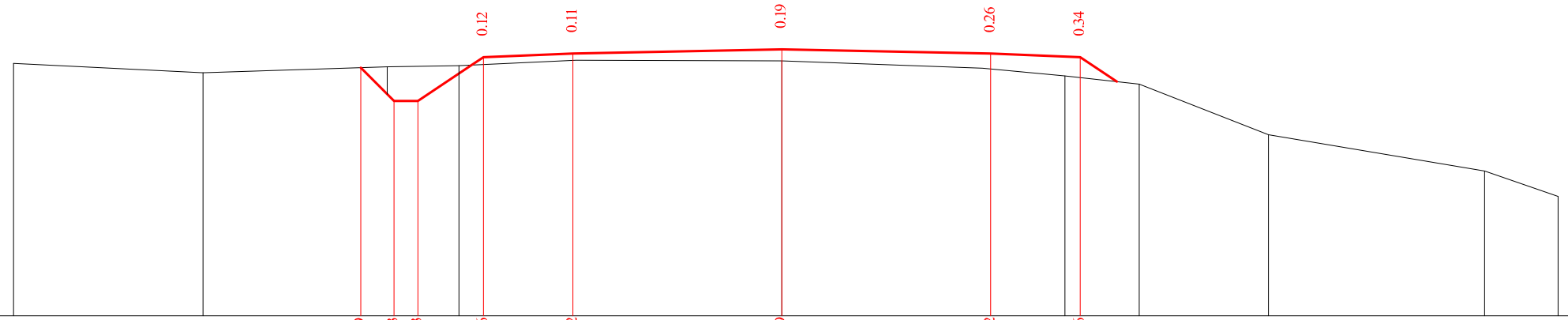
54

2014

1:100

A3

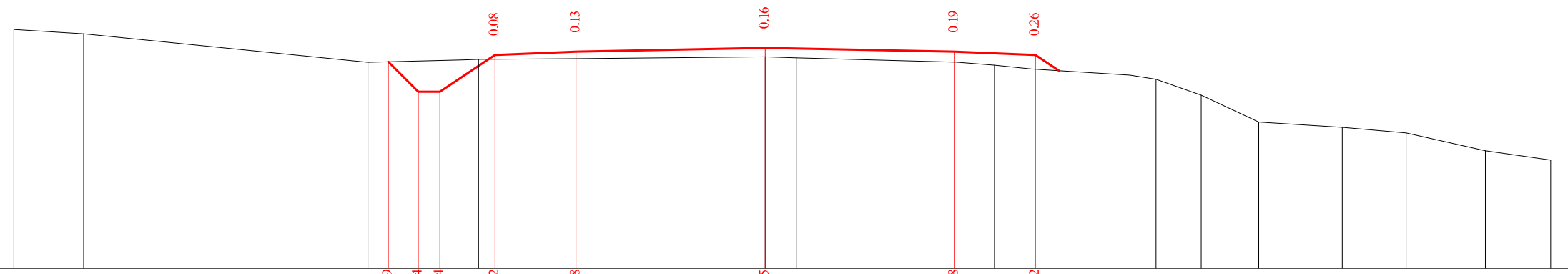
მასშტაბი 1:100
Scale 1:100



საპროექტო მონაცემები Project data	მოშენებულია, მ Level m																			
	მანძილი, მ Distance m			7.05	6.50	6.10	5.00	3.50	0.00	3.50	5.00									
უძველესი მონაცემები Existing data	მოშენებულია, მ Level m	668.46	668.30	668.40	668.42	668.51	668.50	668.38	668.25	668.11	667.27	666.66	666.23							
	მანძილი, მ Distance m	12.87	9.70	6.61	5.41	3.45	0.00	3.36	4.75	5.99	8.15	11.78	13.01							

22+00.00

მასშტაბი 1:100
Scale 1:100



საპროექტო მონაცემები Project data	მოშენებულია, მ Level m																			
	მანძილი, მ Distance m			6.97	6.42	6.02	5.00	3.50	0.00	3.50	5.00									
უძველესი მონაცემები Existing data	მოშენებულია, მ Level m	668.89	668.81	668.28	668.34	668.35	668.39	668.37	668.29	668.23	667.97	667.68	667.18	667.08	666.98	666.65	666.47			
	მანძილი, მ Distance m	13.90	12.61	7.35	5.30	3.47	0.00	0.58	3.54	4.24	4.92	7.23	8.07	9.13	10.68	11.86	13.33	14.53		

22+20.00



საპროექტო მონაცემები
საპროექტო მონაცემები
MINISTRY OF REGIONAL DEVELOPMENT AND INFRASTRUCTURE OF GEORGIA
ROADS DEPARTMENT OF GEORGIA

კონსულტანტები CONSULTANTS

საპროექტო GEORGIA გერმანია GERMANY

საავტორიზაციო გზა: აგარა-კორმისი-ცხომცხალი კმ 1 - კმ 4; კმ 9 - კმ 16
მონაკვეთი: კმ 1 - კმ 4
Road: Agara-Kornisi-Tskhinvali km 1 - km 4; km 9 - km 16
Section: km 1 - km 4

განვიკვეთილია
Cross section

დაამტკიცა:
APPROVED:

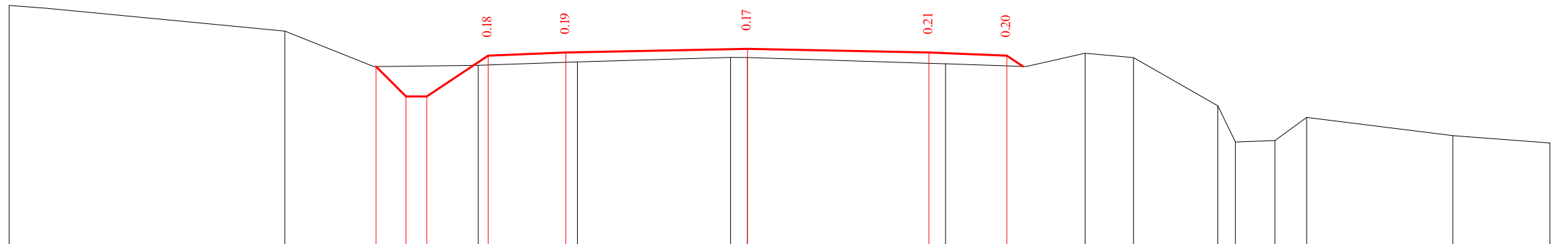
თარიღი
DATE

ნახაზი
DRAWING N 55

თარიღი
DATE 2014

მასშტაბი 1:100
ნახაზის ორიგინალური ზომა
ORIGINAL DRAWING SIZE A3

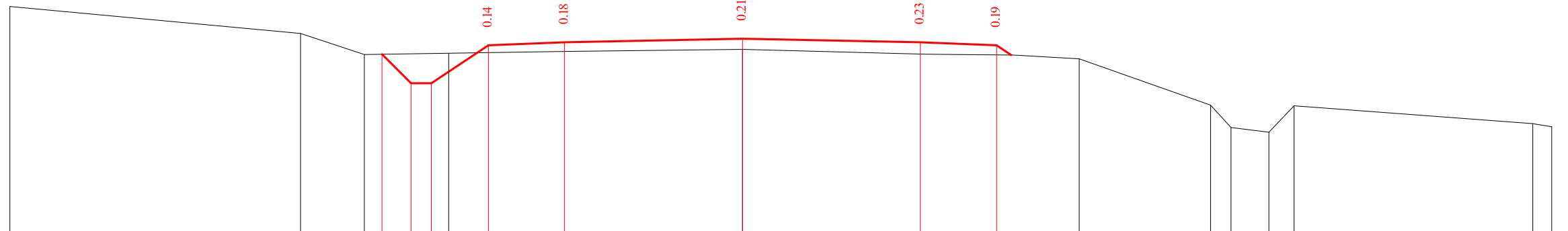
მასშტაბი 1:100
Scale 1:100



საპროექტო მონაცემები Project data	მოშენებულია, მ Level m																								
	მანძილი, მ Distance m																								
უაქტიური მონაცემები Existing data	მოშენებულია, მ Level m	669.20	668.71	668.02	667.45	667.45	668.23	668.29	668.36	668.29	668.23	668.28	668.19	667.27	666.57	666.60	667.04	666.69	666.55						
	მანძილი, მ Distance m	14.23	8.92	7.20	6.58	6.18	5.19	3.28	0.33	0.00	3.44	3.82	5.37	6.51	7.44	9.07	9.41	10.17	10.78	13.60	15.47				

22+40.00

მასშტაბი 1:100
Scale 1:100



საპროექტო მონაცემები Project data	მოშენებულია, მ Level m																								
	მანძილი, მ Distance m																								
უაქტიური მონაცემები Existing data	მოშენებულია, მ Level m	668.79	668.25	667.84	667.27	667.27	668.02	668.08	668.15	668.08	668.02	667.76	666.84	666.40	666.31	666.83	666.48	666.42							
	მანძილი, მ Distance m	14.41	8.70	7.44	7.09	6.52	6.12	5.78	5.00	3.50	3.46	0.00	3.60	5.34	6.63	9.21	9.61	10.36	10.85	15.55	15.92				

22+60.00



საპროექტო მონაცემები
MINISTRY OF REGIONAL DEVELOPMENT AND INFRASTRUCTURE OF GEORGIA
ROADS DEPARTMENT OF GEORGIA

კონსულტანტები
CONSULTANTS



საპროექტო
GEORGIA



გერმანია
GERMANY

საპროექტო გზა: აგარა-კომისი-ტყვიანი კმ 1 - კმ 4; კმ 9 - კმ 16
მონაკვეთი: კმ 1 - კმ 4
Road: Agara-Kornisi-Tskhinvali km 1 - km 4; km 9 - km 16
Section: km 1 - km 4

განვიხილო
Cross section

დაამტკიცა:
APPROVED:

თარიღი
DATE

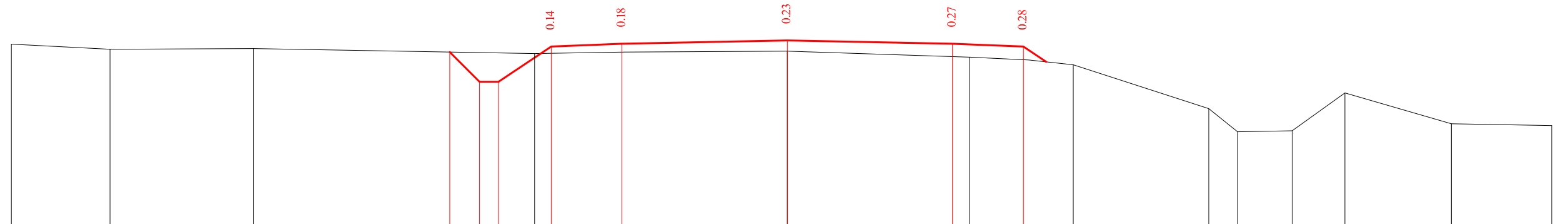
ნახაზი
DRAWING N

თარიღი
DATE

მასშტაბი
SCALE

ნახაზის ორიგინალური ზომა
ORIGINAL DRAWING SIZE A3

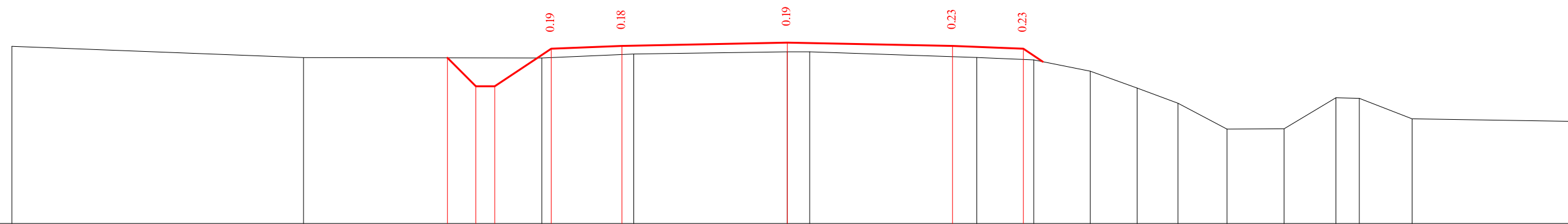
მასშტაბი 1:100
Scale 1:100



საპროექტო მონაცემები Project data	საპროექტო მონაცემები Level m																							
	მანძილი Distance m				7.15	6.52	6.12	5.00	3.50	0.00	3.50	5.00												
უძლიერი მონაცემები Existing data	საპროექტო მონაცემები Level m	667.90	667.79	667.81																				
	მანძილი Distance m	16.43	14.34	11.31			5.35		3.43		0.00			3.86	5.12	6.06				8.93	9.54	10.69	11.81	14.06

22+80.00

მასშტაბი 1:100
Scale 1:100



საპროექტო მონაცემები Project data	საპროექტო მონაცემები Level m																											
	მანძილი Distance m				7.20	6.59	6.19	5.00	3.50	0.00	3.50	5.00																
უძლიერი მონაცემები Existing data	საპროექტო მონაცემები Level m	667.78		667.54																								
	მანძილი Distance m	16.42		10.24			5.20	3.25		0.00	0.47			4.01	5.22	6.42	7.41	8.28	9.31	10.52	11.62	12.12	13.23			16.54		

23+00.00



საპროექტო რეგიონული განვითარებისა და ინფრასტრუქტურის სამინისტრო
საპროექტო რეგიონული განვითარებისა და ინფრასტრუქტურის სამინისტრო
MINISTRY OF REGIONAL DEVELOPMENT AND INFRASTRUCTURE OF GEORGIA
ROADS DEPARTMENT OF GEORGIA

კონსულტანტები CONSULTANTS



საქართველო
GEORGIA



გერმანია
GERMANY

საავტომობილო გზა: აგარა-კორმისი-ტსხინვალი კმ 1 - კმ 4; კმ 9 - კმ 16
მონაკვეთი: კმ 1 - კმ 4

Road: Agara-Kornisi-Tskhinvali km 1 - km 4; km 9 - km 16
Section: km 1 - km 4

განკვეთი
Cross section

დასტურებული
APPROVED:

თარიღი
DATE

ნახაზი
DRAWING N

57

თარიღი
DATE

2014

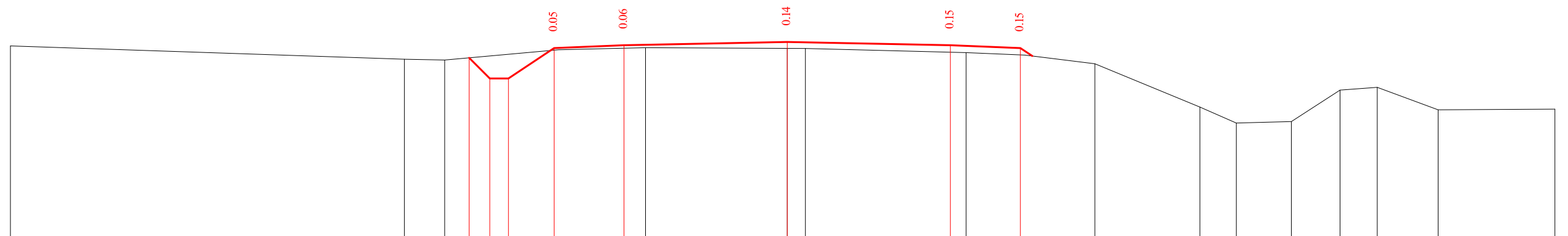
მასშტაბი
SCALE

1:100

ნახაზის ორიგინალური ზომა
ORIGINAL DRAWING SIZE

A3

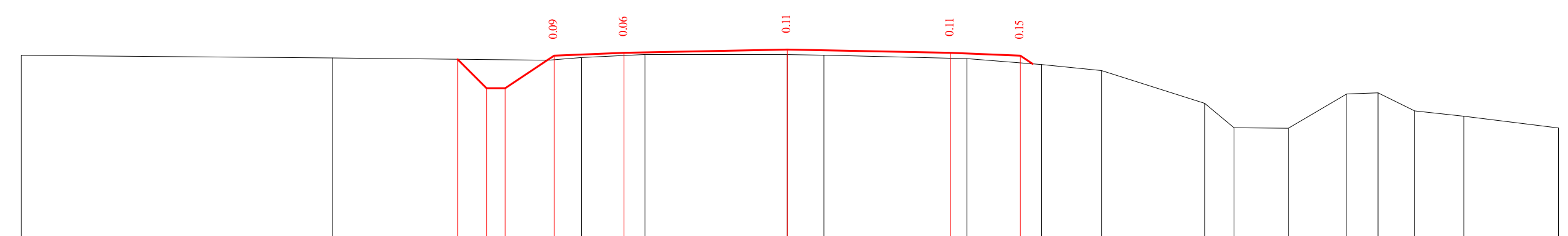
მასშტაბი 1:100
Scale 1:100



საპროექტო მონაცემები Project data	მოშენებულია, მ Level m																			
	მანძილი, მ Distance m																			
უძველესი მონაცემები Existing data	მოშენებულია, მ Level m	667.69	667.41	667.39	667.44	667.00	667.00	667.65	667.71	667.78	667.71	667.65	667.31	666.38	666.04	666.07	666.75	666.81	666.32	666.35
	მანძილი, მ Distance m	16.66	8.21	7.35	6.82	6.38	5.98	5.00	3.50	0.00	0.39	3.50	5.00	6.60	8.85	9.63	10.81	11.86	12.65	13.96

23+20.00

მასშტაბი 1:100
Scale 1:100



საპროექტო მონაცემები Project data	მოშენებულია, მ Level m																						
	მანძილი, მ Distance m																						
უძველესი მონაცემები Existing data	მოშენებულია, მ Level m	667.63	667.58	667.53	667.63	666.93	666.93	667.63	667.69	667.76	667.69	667.63	667.30	666.60	666.08	666.07	666.80	666.83	666.44	666.32	666.07		
	მანძილი, მ Distance m	16.43	9.75	5.13	4.41	3.05	7.07	6.45	6.05	5.00	3.50	0.00	0.79	3.86	5.46	6.74	8.95	9.58	10.75	12.00	12.67	13.46	14.51

23+40.00



საპროექტო მონაცემები
MINISTRY OF REGIONAL DEVELOPMENT AND INFRASTRUCTURE OF GEORGIA
ROADS DEPARTMENT OF GEORGIA



საპროექტო
GEORGIA



გერმანია
GERMANY

საპროექტო მონაცემები
საპროექტო მონაცემები
Road: Agara-Kornisi-Tskhinvali km 1 - km 4; km 9 - km 16
Section: km 1 - km 4

გაბიჯი კვეთილი
Cross section

დასტურებულია
APPROVED:

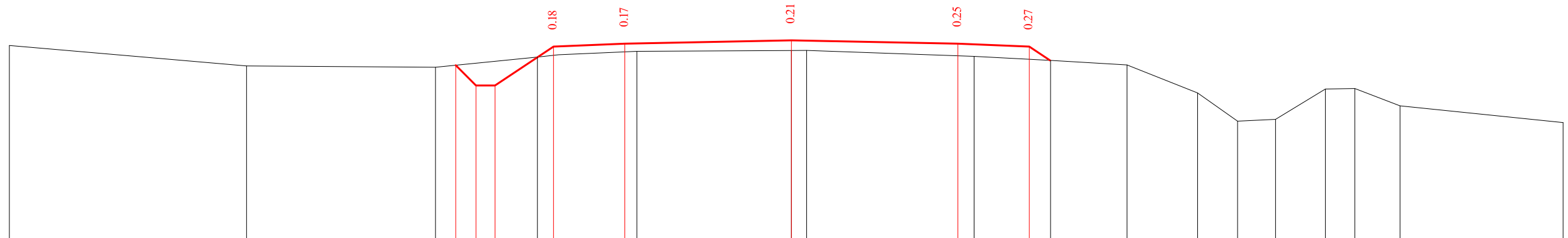
თარიღი
DATE

ნახაზის რაოდენობა
DRAWING N 58

თარიღი
DATE 2014

მასშტაბი 1:100
ნახაზის ორიგინალური ზომა
ORIGINAL DRAWING SIZE A3

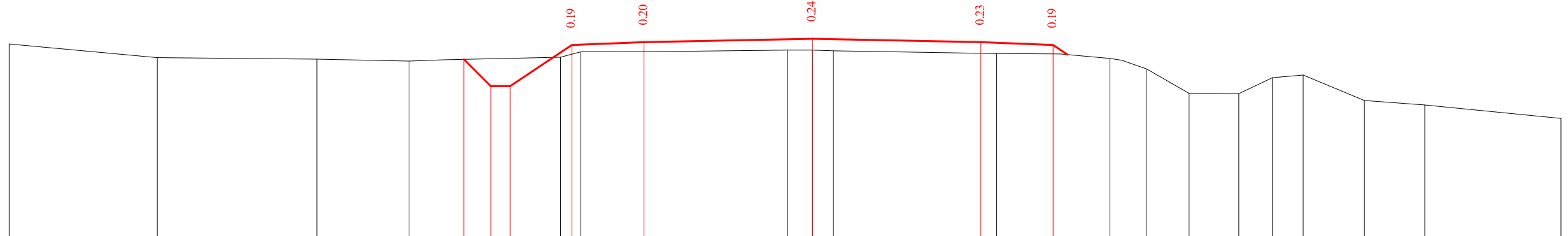
მასშტაბი 1:100
Scale 1:100



საპროექტო მონაცემები Project data	საპროექტო მონაცემები Level m																				
	მანძილი Distance m																				
უძველესი მონაცემები Existing data	საპროექტო მონაცემები Level m	667.67	667.24	667.22	667.26	666.83	666.83	667.65	667.71	667.78	667.71	667.65	667.26	666.68	666.08	666.12	666.76	666.77	666.40	666.05	
	მანძილი Distance m	16.44	11.45	7.48	7.05	6.63	6.23	5.34	4.89	3.25	0.00	0.32	3.84	5.45	7.05	8.54	9.38	10.18	11.22	11.84	12.79

23+60.00

მასშტაბი 1:100
Scale 1:100



საპროექტო მონაცემები Project data	საპროექტო მონაცემები Level m																							
	მანძილი Distance m																							
უძველესი მონაცემები Existing data	საპროექტო მონაცემები Level m	667.71	667.43	667.40	667.36	667.39	666.84	666.84	667.69	667.75	667.82	667.75	667.69	667.41	667.19	666.69	666.68	667.01	667.07	666.54	666.45	666.17		
	მანძილი Distance m	16.69	13.61	10.30	8.38	7.24	6.68	6.28	5.24	4.81	3.44	0.52	0.00	0.43	3.83	5.15	6.18	6.95	7.83	8.86	9.56	10.20	11.47	12.72

23+80.00



საპროექტო მონაცემები
MINISTRY OF REGIONAL DEVELOPMENT AND INFRASTRUCTURE OF GEORGIA
ROADS DEPARTMENT OF GEORGIA

კონსულტანტები CONSULTANTS



საპროექტო
GEORGIA



გერმანია
GERMANY

საპროექტო მონაცემები გზა: აგარა-კორნისი-ტყეხინვალი კმ 1 - კმ 4; კმ 9 - კმ 16
მონაცემები: კმ 1 - კმ 4
Road: Agara-Kornisi-Tskhinvali km 1 - km 4; km 9 - km 16
Section: km 1 - km 4

განკვეთილი
Cross section

დასტურებულია
APPROVED:

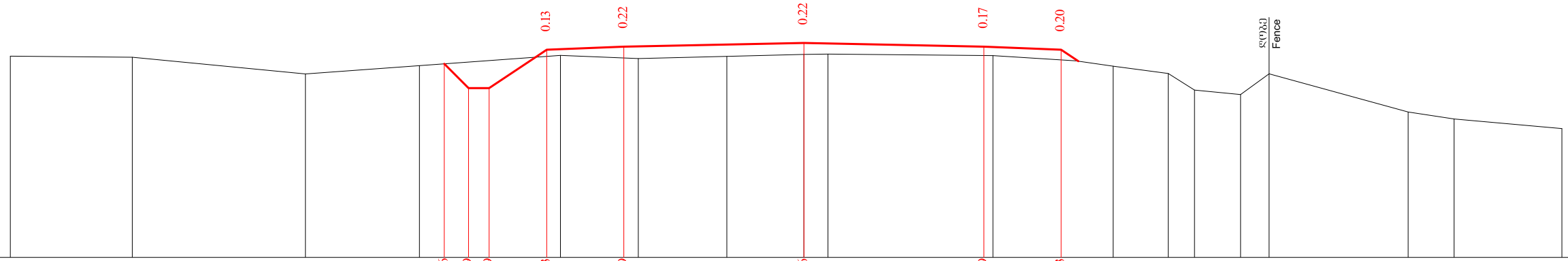
თარიღი
DATE

ნახაზის ნომერი
DRAWING N 59

თარიღი
DATE 2014

მასშტაბი 1:100
ნახაზის ორიგინალური ზომა
ORIGINAL DRAWING SIZE A3

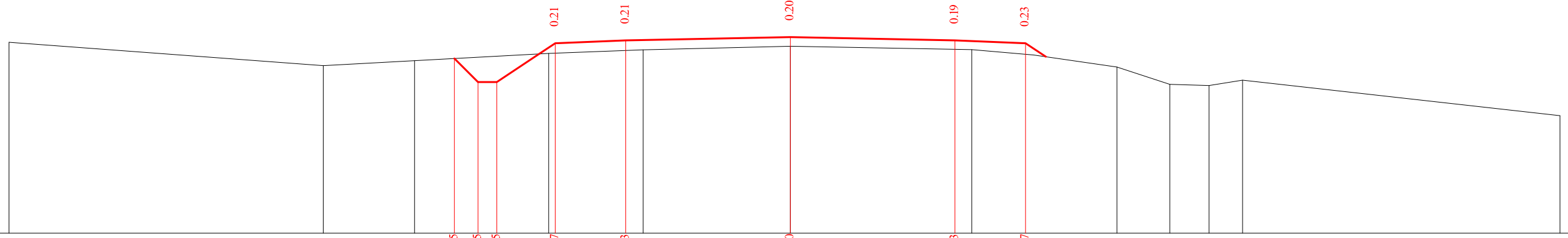
მასშტაბი 1:100
Scale 1:100



საპროექტო მონაცემები Project data	მოშენებულია, მ Level m																							
	მანძილი, მ Distance m																							
უძველესი მონაცემები Existing data	მოშენებულია, მ Level m	667.61	667.59	667.26	667.42	667.46	666.99	666.99	667.73	667.62	667.56	667.60	667.86	667.65	667.62	667.52	667.41	667.27	666.95	666.86	667.27	666.52	666.39	666.20
	მანძილი, მ Distance m	15.43	13.05	9.69	7.47	6.99	6.52	6.12	5.00	4.73	3.22	1.50	0.00	0.47	3.68	5.29	6.01	7.08	7.59	8.49	9.04	11.74	12.64	14.73

24+00.00

მასშტაბი 1:100
Scale 1:100



საპროექტო მონაცემები Project data	მოშენებულია, მ Level m																						
	მანძილი, მ Distance m																						
უძველესი მონაცემები Existing data	მოშენებულია, მ Level m	667.79	667.30	667.40	667.45	666.95	666.95	667.77	667.83	667.90	667.64	667.77	667.90	667.83	667.77	667.27	666.90	666.88	666.99	666.23			
	მანძილი, მ Distance m	16.61	9.93	7.99	7.14	6.64	6.24	5.00	3.50	0.00	3.13	0.00	3.86	5.17	6.94	8.07	8.90	9.62					

24+20.00



საპროექტო მონაცემები
MINISTRY OF REGIONAL DEVELOPMENT AND INFRASTRUCTURE OF GEORGIA
ROADS DEPARTMENT OF GEORGIA

კონსულტანტები CONSULTANTS



საქართველო
GEORGIA



გერმანია
GERMANY

საავტომობილო გზა: აგარა-კორმისი-ტყხინვალი კმ 1 - კმ 4; კმ 9 - კმ 16
მონაკვეთი: კმ 1 - კმ 4
Road: Agara-Kornisi-Tskhinvali km 1 - km 4; km 9 - km 16
Section: km 1 - km 4

განვიხილო
Cross section

დავამტკიცე:
APPROVED:

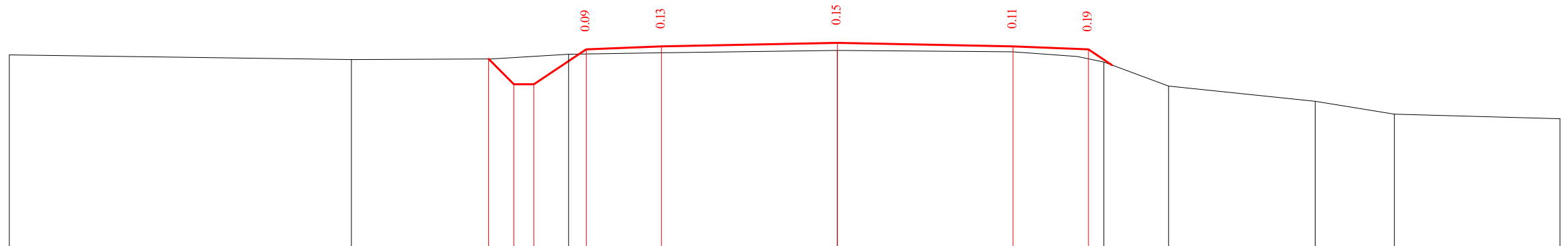
თარიღი
DATE

ნახაზის რაოდენობა
DRAWING N 60

თარიღი
DATE 2014

მასშტაბი 1:100
ნახაზის ორიგინალური ზომა
SCALE ORIGINAL DRAWING SIZE A3

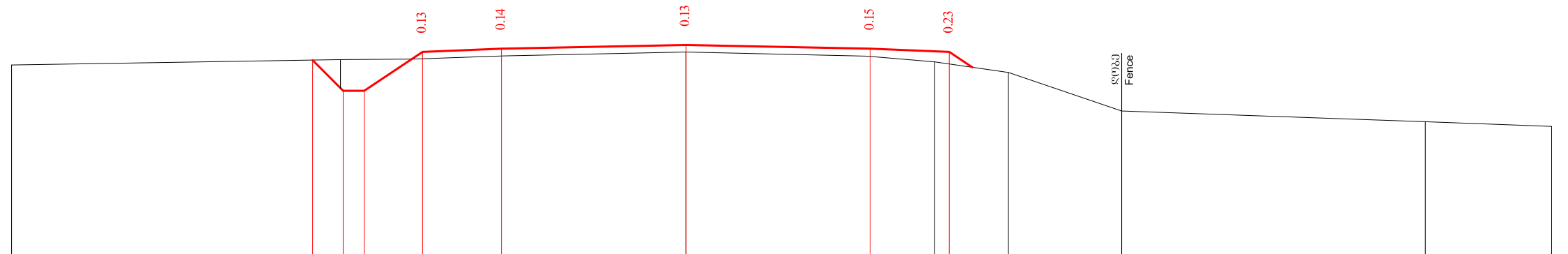
მასშტაბი 1:100
Scale 1:100



საპროექტო მონაცემები Project data	სიღრმე, მ Level m																				
	მანძილი, მ Distance m																				
უძველესი მონაცემები Existing data	სიღრმე, მ Level m	667.79	667.70	667.71	667.80	667.83	667.88	667.85	667.76	667.65	667.17	666.87	666.61	666.52							
	მანძილი, მ Distance m	18.86	9.68	6.89	5.35	3.62	0.00	3.49	4.78	5.31	6.60	9.52	11.09	14.39							

24+80.00

მასშტაბი 1:100
Scale 1:100



საპროექტო მონაცემები Project data	სიღრმე, მ Level m																				
	მანძილი, მ Distance m																				
უძველესი მონაცემები Existing data	სიღრმე, მ Level m	667.69		667.79	667.80	667.86	667.94	667.86	667.75	667.55	666.82	666.62	666.53								
	მანძილი, მ Distance m	12.80		6.56	5.16	3.47	0.00	3.44	4.72	6.12	8.27	14.04	16.43								

25+00.00

მასშტაბი 1:100
Scale 1:100

საპროექტო მონაცემები Project data	მოშენებულია, მ Level m																			
	მანძილი, მ Distance m																			
უძველესი მონაცემები Existing data	მოშენებულია, მ Level m	667.75					667.58				667.82	667.89	668.11	667.92	667.88	667.66	666.87	666.84	666.67	666.57
	მანძილი, მ Distance m	16.32					8.08				5.22	3.52	0.00	3.27	4.33	5.95	8.02	8.66	10.93	16.06

25+20.00

მასშტაბი 1:100
Scale 1:100

საპროექტო მონაცემები Project data	მოშენებულია, მ Level m																				
	მანძილი, მ Distance m																				
უძველესი მონაცემები Existing data	მოშენებულია, მ Level m	667.43	667.41	667.39	667.49	667.63	667.21	667.21	667.81	667.82	667.91	667.92	667.95	667.96	667.92	667.85	667.78	667.69	667.10	666.74	666.62
	მანძილი, მ Distance m	15.42	12.12	8.77	7.94	7.02	6.61	6.21	5.79	5.04	3.80	3.50	0.67	0.00	3.38	4.58	5.12	6.19	7.78	9.25	15.69

25+40.00



საპროექტო მონაცემები
საპროექტო მონაცემები
MINISTRY OF REGIONAL DEVELOPMENT AND INFRASTRUCTURE OF GEORGIA
ROADS DEPARTMENT OF GEORGIA

კონსულტანტები CONSULTANTS



KOCKS ENGINEERS

საპროექტო
GEORGIA

გერმანია
GERMANY

საპროექტო მონაცემები გზა: აგარა-კომისი-ტსხინვალი კმ 1 - კმ 4; კმ 9 - კმ 16
მონაცემები: კმ 1 - კმ 4
Road: Agara-Kornisi-Tskhinvali km 1 - km 4; km 9 - km 16
Section: km 1 - km 4

გაწევი კვეთი
Cross section

დაამტკიცა:
APPROVED:

თარიღი
DATE

ნახაზი
DRAWING N

თარიღი
DATE

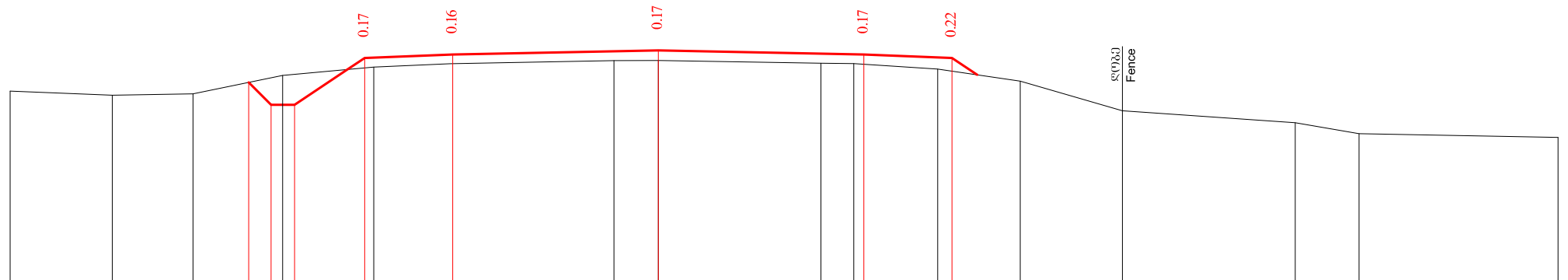
მასშტაბი 1:100

ნახაზის ორიგინალური ზომა
ORIGINAL DRAWING SIZE A3

63

2014

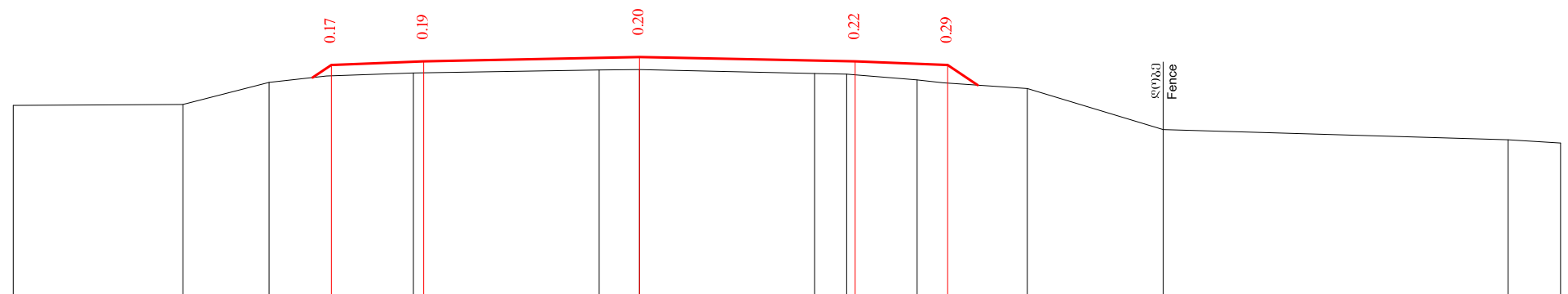
მასშტაბი 1:100
Scale 1:100



საპროექტო მონაცემები Project data	სიმაღლე, მ Level m				667.60	667.22	667.22	668.02	668.08	668.15	668.08	668.02						
	მანძილი, მ Distance m				6.97	6.59	6.19	5.00	3.50	0.00	3.50	5.00						
უძველესი მონაცემები Existing data	სიმაღლე, მ Level m	667.45	667.39	667.41	667.72	667.86	667.92	667.97	667.98	667.93	667.92	667.83	667.62	667.12	666.92	666.73	666.67	
	მანძილი, მ Distance m	11.04	9.30	7.92	6.40	4.84	3.54	0.76	0.00	2.77	3.33	4.76	6.16	7.90	10.85	11.93	15.32	

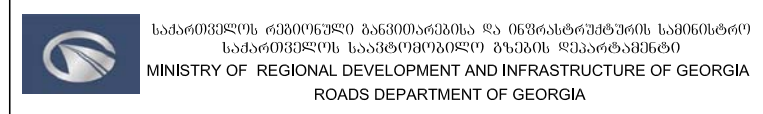
25+60.00

მასშტაბი 1:100
Scale 1:100



საპროექტო მონაცემები Project data	სიმაღლე, მ Level m				667.98	668.04	668.11	668.04	667.98									
	მანძილი, მ Distance m				5.00	3.50	0.00	3.50	5.00									
უძველესი მონაცემები Existing data	სიმაღლე, მ Level m	667.32	667.34	667.70	667.80	667.85	667.89	667.90	667.84	667.83	667.74	667.69	667.60	666.93	666.77	666.71		
	მანძილი, მ Distance m	10.16	7.41	6.01	5.08	3.67	0.65	0.00	2.84	3.36	4.50	4.92	6.29	8.50	14.09	14.95		

25+80.00



კონსულტანტები CONSULTANTS

საქართველო GEORGIA გერმანია GERMANY

საავტომობილო გზა: აგარა-კორმისი-ტყხინვალი კმ 1 - კმ 4; კმ 9 - კმ 16
მონაკვეთი: კმ 1 - კმ 4
Road: Agara-Kornisi-Tskhinvali km 1 - km 4; km 9 - km 16
Section: km 1 - km 4

განვიხილოთ
Cross section

დაამტკიცა:
APPROVED:

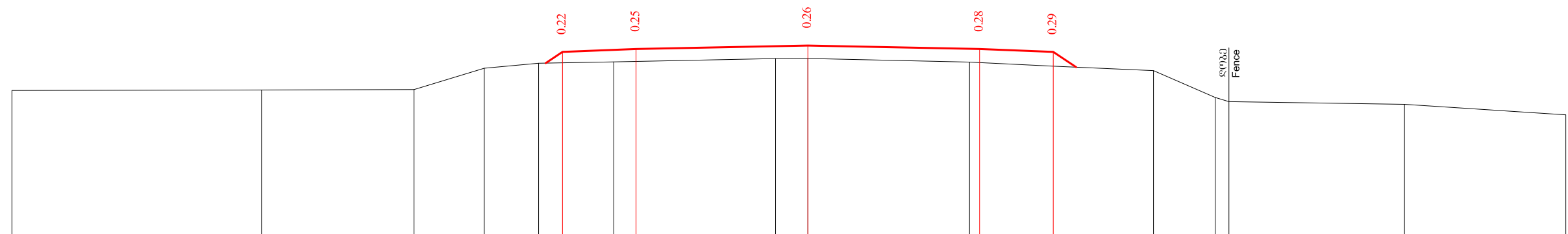
თარიღი
DATE

ნახაზი
DRAWING N 64

თარიღი
DATE 2014

მასშტაბი 1:100
ნახაზის ორიგინალური ზომა
ORIGINAL DRAWING SIZE A3

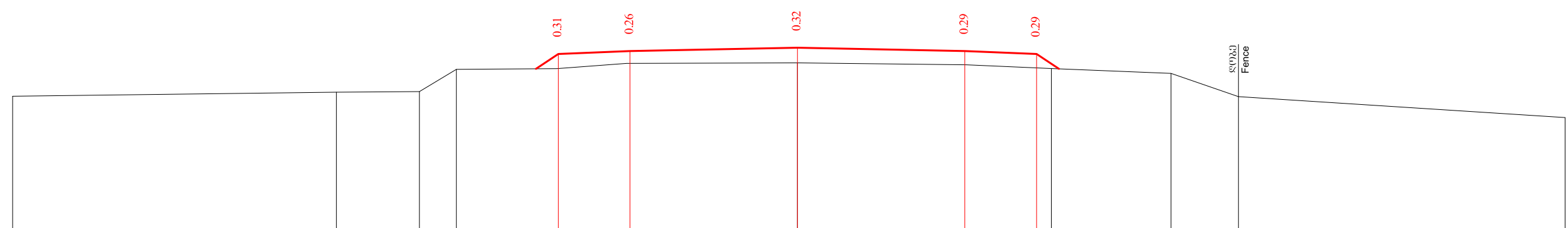
მასშტაბი 1:100
Scale 1:100



საპროექტო მონაცემები Project data	სიმაღლე, მ Level m													
	მანძილი, მ Distance m													
უძველესი მონაცემები Existing data	სიმაღლე, მ Level m	667.15	667.17	667.17	667.61	667.71	667.74	667.80	667.81	667.73	667.65	667.56	667.01	666.66
	მანძილი, მ Distance m	16.22	11.13	8.02	6.59	5.49	3.95	0.66	0.00	3.29	4.94	7.04	8.30	15.44

26+00.00

მასშტაბი 1:100
Scale 1:100



საპროექტო მონაცემები Project data	სიმაღლე, მ Level m												
	მანძილი, მ Distance m												
უძველესი მონაცემები Existing data	სიმაღლე, მ Level m	667.04	667.12	667.14	667.60	667.62	667.73	667.74	667.70	667.62	667.52	667.03	666.59
	მანძილი, მ Distance m	16.41	9.64	7.90	7.13	5.03	3.57	0.00	3.53	5.31	7.81	9.22	16.05

26+20.00



საპროექტო რეგიონული განვითარებისა და ინფრასტრუქტურის სამინისტრო
საპროექტო რეგიონული განვითარებისა და ინფრასტრუქტურის სამინისტრო
MINISTRY OF REGIONAL DEVELOPMENT AND INFRASTRUCTURE OF GEORGIA
ROADS DEPARTMENT OF GEORGIA

კონსულტანტები CONSULTANTS



საქართველო
GEORGIA



გერმანია
GERMANY

საავტორიზაციო გზა: აგარა-კორმისი-ცხიშვილი კმ 1 - კმ 4; კმ 9 - კმ 16
მონაკვეთი: კმ 1 - კმ 4
Road: Agara-Kornisi-Tskhinvali km 1 - km 4; km 9 - km 16
Section: km 1 - km 4

განკვეთი
Cross section

დაამტკიცა:
APPROVED:

თარიღი
DATE

ნახაზი
DRAWING N

თარიღი
DATE

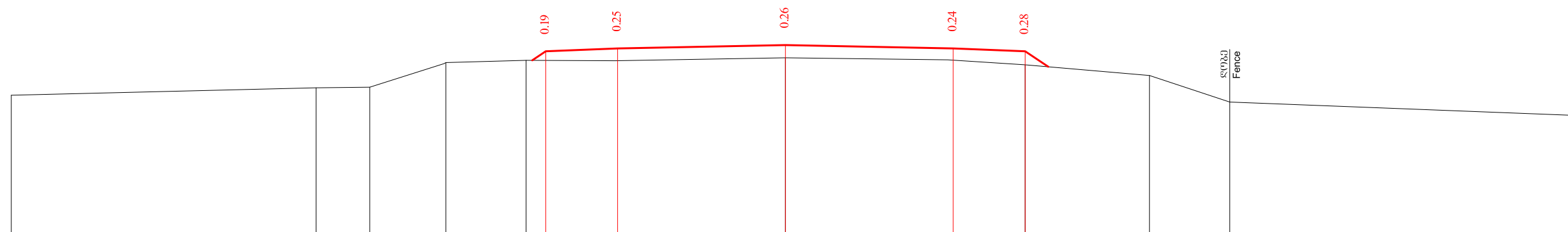
მასშტაბი 1:100
SCALE 1:100

ნახაზის ორიგინალური ზომა
ORIGINAL DRAWING SIZE A3

65

2014

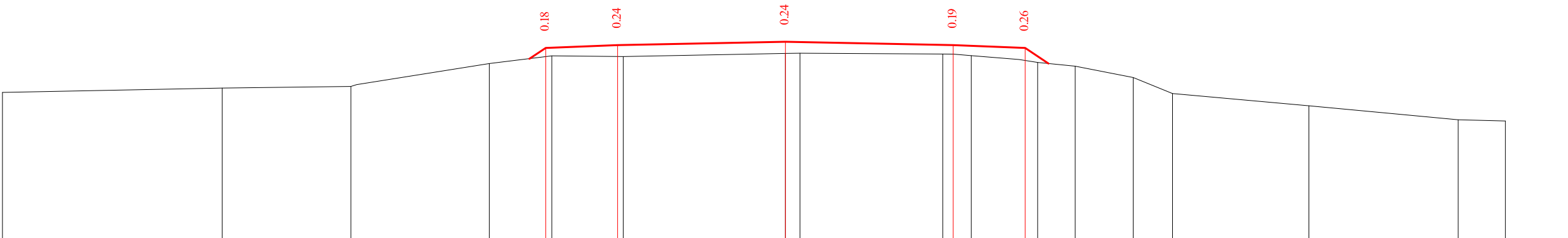
მასშტაბი 1:100
Scale 1:100



საპროექტო მონაცემები Project data	საპროექტო მონაცემები Level m												
	მანძილი Distance m												
უძველესი მონაცემები Existing data	საპროექტო მონაცემები Level m	667.01	667.17	667.18	667.69	667.74	667.73	668.06	667.75	667.65	667.42	666.87	666.59
	მანძილი Distance m	16.15	9.79	8.67	7.08	5.41	3.56	0.00	3.39	5.00	7.59	9.27	16.50

26+40.00

მასშტაბი 1:100
Scale 1:100



საპროექტო მონაცემები Project data	საპროექტო მონაცემები Level m																	
	მანძილი Distance m																	
უძველესი მონაცემები Existing data	საპროექტო მონაცემები Level m	667.02	667.11	667.15	667.62	667.78	667.77	668.08	667.82	667.82	667.65	667.57	667.33	667.00	666.74	666.45	666.42	
	მანძილი Distance m	16.33	11.75	9.06	6.17	4.87	3.38	0.00	0.30	3.28	3.50	3.88	5.26	6.04	7.25	8.07	10.92	14.03

26+60.00



საპროექტო მონაცემები
MINISTRY OF REGIONAL DEVELOPMENT AND INFRASTRUCTURE OF GEORGIA
ROADS DEPARTMENT OF GEORGIA

კონსულტანტები CONSULTANTS



KOCKS ENGINEERS

საქართველო GEORGIA

გერმანია GERMANY

საავტომობილო გზა: აგარა-კორმისი-ტყვინთალი კმ 1 - კმ 4; კმ 9 - კმ 16
მონაკვეთი: კმ 1 - კმ 4
Road: Agara-Kornisi-Tskhinvali km 1 - km 4; km 9 - km 16
Section: km 1 - km 4

განკვეთი
Cross section

დაამტკიცა:
APPROVED:

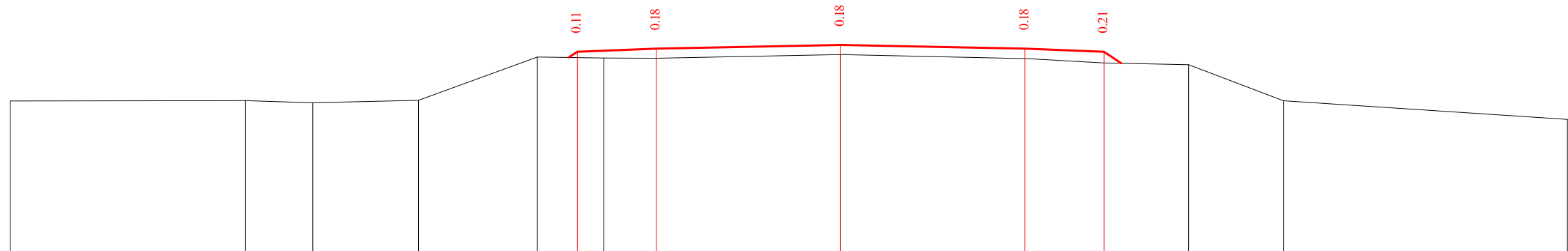
თარიღი
DATE

ნახაზი
DRAWING N 66

თარიღი
DATE 2014

მასშტაბი 1:100
ნახაზის ორიგინალური ზომა
ORIGINAL DRAWING SIZE A3

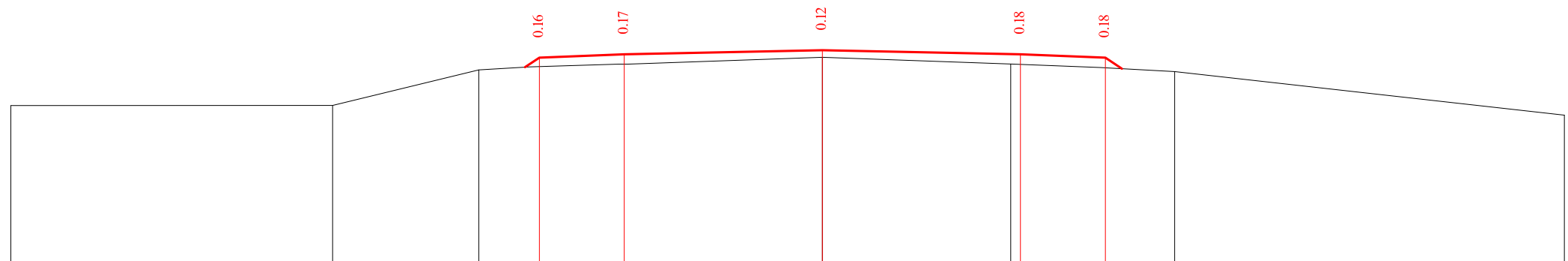
მასშტაბი 1:100
Scale 1:100



საპროექტო მონაცემები Project data	სიმაღლე, მ Level m														
	მანძილი, მ Distance m														
უძველესი მონაცემები Existing data	სიმაღლე, მ Level m	667.06	667.07	667.02	667.07	667.89	667.87	667.87	668.12	667.94	667.86	667.78	667.75	667.06	666.71
	მანძილი, მ Distance m	15.77	11.30	10.02	8.01	5.76	4.49	3.50	0.00	3.56	4.99	6.61	8.40	13.80	

26+80.00

მასშტაბი 1:100
Scale 1:100



საპროექტო მონაცემები Project data	სიმაღლე, მ Level m													
	მანძილი, მ Distance m													
უძველესი მონაცემები Existing data	სიმაღლე, მ Level m	667.21	667.21	667.83	667.89	667.94	668.06	667.94	667.88	667.81	667.04			
	მანძილი, მ Distance m	14.34	8.65	6.07	5.17	3.60	0.00	3.33	4.90	6.22	13.11			

27+00.00



საპროექტო რეგიონული განვითარებისა და ინფრასტრუქტურის სამინისტრო
საპროექტო რეგიონული განვითარებისა და ინფრასტრუქტურის სამინისტრო
MINISTRY OF REGIONAL DEVELOPMENT AND INFRASTRUCTURE OF GEORGIA
ROADS DEPARTMENT OF GEORGIA

კონსულტანტები CONSULTANTS



საქართველო
GEORGIA



გერმანია
GERMANY

საავტომობილო გზა: აგარა-კორმისი-ტსხინვალი კმ 1 - კმ 4; კმ 9 - კმ 16
მონაკვეთი: კმ 1 - კმ 4
Road: Agara-Kornisi-Tskhinvali km 1 - km 4; km 9 - km 16
Section: km 1 - km 4

განკვეთი
Cross section

დაამტკიცა:
APPROVED:

თარიღი
DATE

ნახაზი
DRAWING N

თარიღი
DATE

მასშტაბი
SCALE

ნახაზის ორიგინალური ზომა
ORIGINAL DRAWING SIZE A3

67

2014

1:100