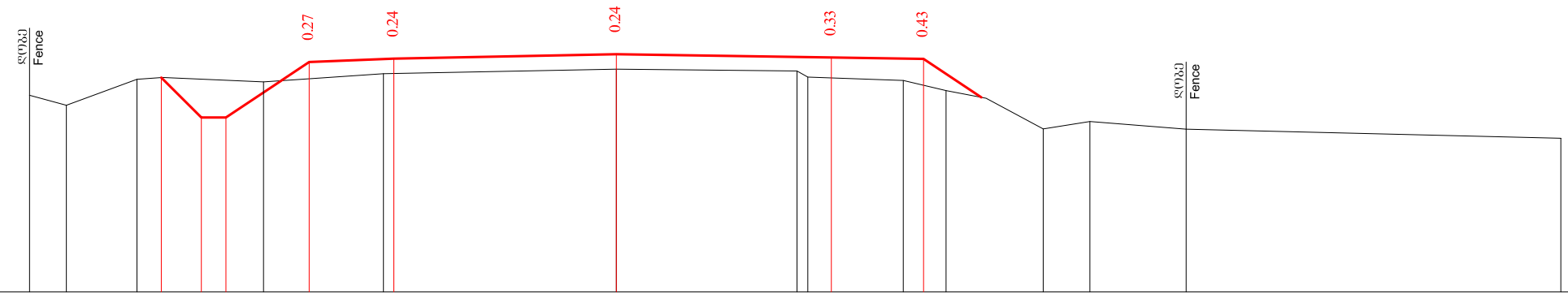


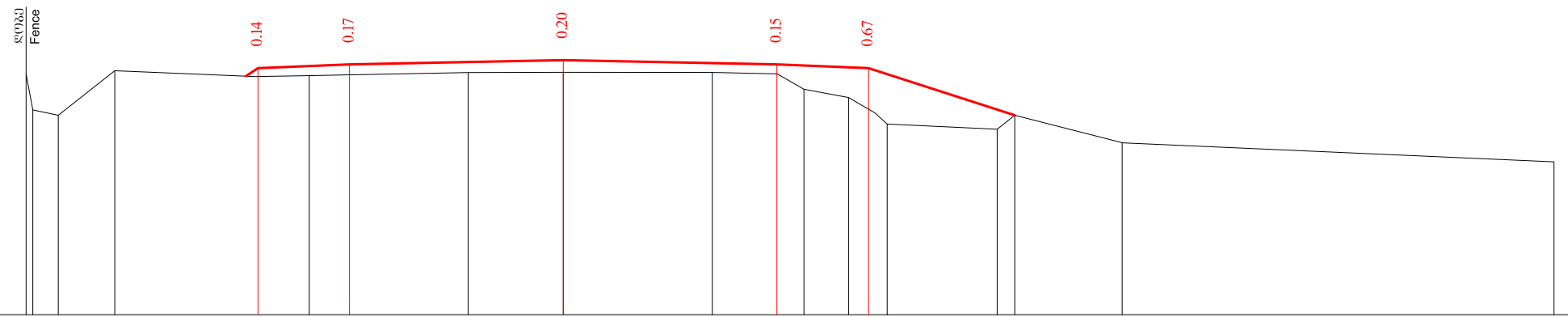
მასშტაბი 1:100
Scale 1:100



საპროექტო მონაცემები Project data	მოშენებულია, მ Level m																			
	მანძილი, მ Distance m																			
უძველესი მონაცემები Existing data	მოშენებულია, მ Level m	670.50	670.34	670.76	670.79	670.14	670.14	670.72	670.72	670.85	670.93	670.90	670.80	670.74	670.58	670.45	669.95	670.07	669.95	669.80
	მანძილი, მ Distance m	9.55	8.95	7.80	7.38	6.75	6.35	5.74	5.00	3.79	0.00	2.94	3.12	4.67	5.37	6.02	6.95	7.71	9.27	15.37

13+60.00

მასშტაბი 1:100
Scale 1:100



საპროექტო მონაცემები Project data	მოშენებულია, მ Level m																			
	მანძილი, მ Distance m																			
უძველესი მონაცემები Existing data	მოშენებულია, მ Level m	671.08	670.49	670.40	671.13	671.03	671.05	671.06	671.10	671.10	671.10	671.10	670.83	670.69	670.44	670.26	670.17	670.40	669.95	669.64
	მანძილი, მ Distance m	8.80	8.69	8.27	7.34	5.05	4.16	3.55	1.56	0.00	2.44	3.46	3.94	4.67	5.10	5.30	7.11	7.39	9.15	16.22

13+80.00



საპროექტო მონაცემები
საპროექტო მონაცემები
MINISTRY OF REGIONAL DEVELOPMENT AND INFRASTRUCTURE OF GEORGIA
ROADS DEPARTMENT OF GEORGIA

კონსულტანტები CONSULTANTS



საპროექტო
GEORGIA



გერმანია
GERMANY

საავტორიზაციო გზა: აგარა-კორმისი-ტყხინვალი კმ 1 - კმ 4; კმ 9 - კმ 16
მონაკვეთი: კმ 1 - კმ 4
Road: Agara-Kornisi-Tskhinvali km 1 - km 4; km 9 - km 16
Section: km 1 - km 4

განკვეთი
Cross section

დაამტკიცა:
APPROVED:

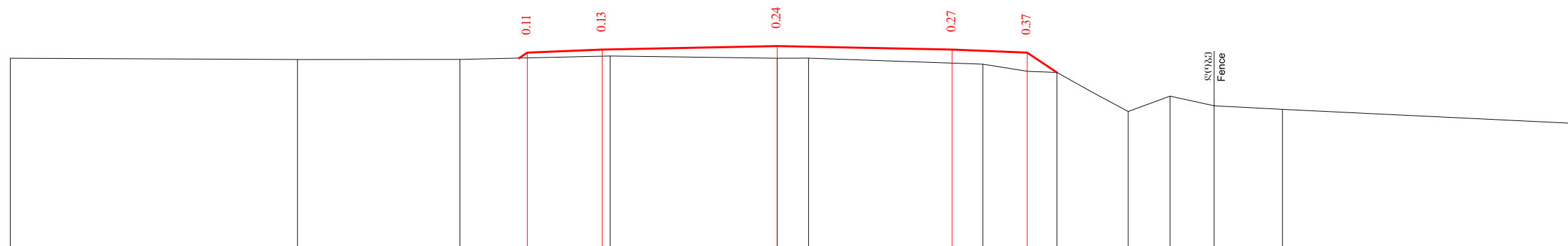
თარიღი
DATE

ნახაზი
DRAWING N 34

თარიღი
DATE 2014

მასშტაბი 1:100
ნახაზის ორიგინალური ზომა
ORIGINAL DRAWING SIZE A3

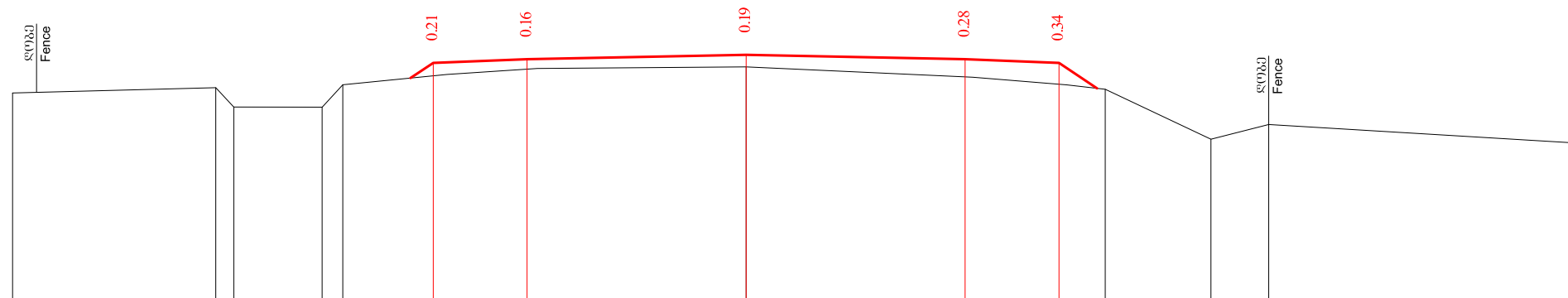
მასშტაბი 1:100
Scale 1:100



საპროექტო მონაცემები Project data	მოშენებულია, მ Level m				671.25	671.31	671.38	671.31	671.25											
	მანძილი, მ Distance m				5.00	3.50	0.00	3.50	5.00											
უძველესი მონაცემები Existing data	მოშენებულია, მ Level m	671.14	671.12	671.12	671.19	671.14	671.14	671.02	670.88	670.85	670.08	670.38	670.19	670.12						669.84
	მანძილი, მ Distance m	15.34	9.60	6.35	3.34	0.00	0.63	4.11	5.02	5.59	7.02	7.86	8.74	10.11						15.98

14+00.00

მასშტაბი 1:100
Scale 1:100



საპროექტო მონაცემები Project data	მოშენებულია, მ Level m				671.29	671.35	671.42	671.35	671.29											
	მანძილი, მ Distance m				5.00	3.50	0.00	3.50	5.00											
უძველესი მონაცემები Existing data	მოშენებულია, მ Level m	670.81	670.89	670.58	670.94	671.10	671.20	671.22	671.06	670.95	670.87	670.07	670.30	670.00						
	მანძილი, მ Distance m	11.72	8.47	8.19	6.78	6.44	4.78	3.33	0.00	3.62	5.13	5.74	7.43	8.35						13.35

14+20.00



საპროექტო მონაცემები
საპროექტო მონაცემები
MINISTRY OF REGIONAL DEVELOPMENT AND INFRASTRUCTURE OF GEORGIA
ROADS DEPARTMENT OF GEORGIA

კონსულტანტები CONSULTANTS



საპროექტო
GEORGIA



გერმანია
GERMANY

საავტორული გზა: აგარა-კორმისი-ტყხინვალი კმ 1 - კმ 4; კმ 9 - კმ 16
მონაკვეთი: კმ 1 - კმ 4
Road: Agara-Kornisi-Tskhinvali km 1 - km 4; km 9 - km 16
Section: km 1 - km 4

განკვეთი
Cross section

დაამტკიცა:
APPROVED:

თარიღი
DATE

ნახაზი
DRAWING N

თარიღი
DATE

მასშტაბი
SCALE

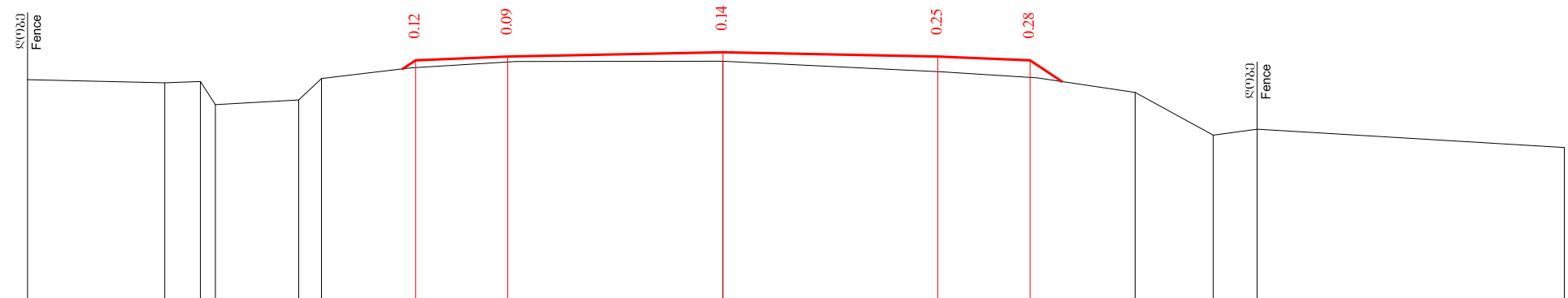
ნახაზის ორიგინალური ზომა
ORIGINAL DRAWING SIZE A3

35

2014

1:100

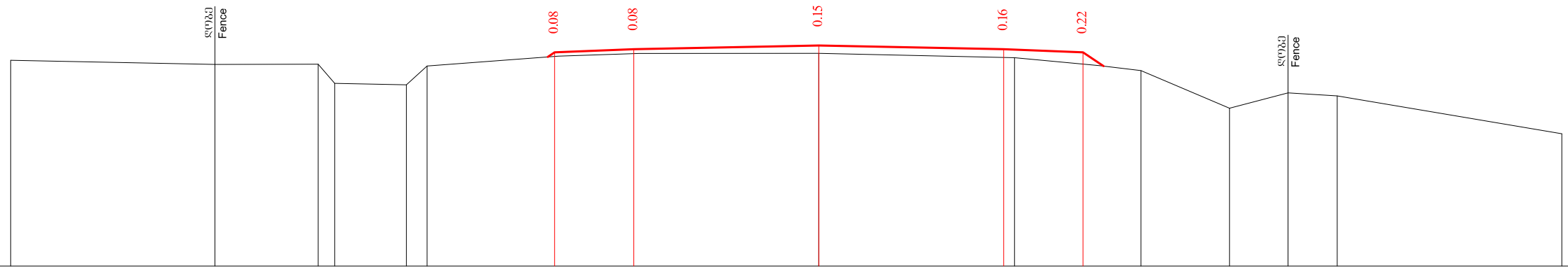
მასშტაბი 1:100
Scale 1:100



საპროექტო მონაცემები Project data	60მწეუღები, მ Level m																				
	მანძილები, მ Distance m																				
უძველესი მონაცემები Existing data	60მწეუღები, მ Level m	670.95	670.90	670.92	670.54	670.62	670.97	671.14	671.25	671.40	671.25	671.08	670.98	670.74	670.05	670.15	669.85				
	მანძილები, მ Distance m	11.32	9.08	8.50	8.26	6.90	6.53	5.08	3.37	0.00	3.58	5.12	6.71	7.98	8.70						

14+40.00

მასშტაბი 1:100
Scale 1:100



საპროექტო მონაცემები Project data	60მწეუღები, მ Level m																				
	მანძილები, მ Distance m																				
უძველესი მონაცემები Existing data	60მწეუღები, მ Level m	671.06	670.98	670.99	670.62	670.60	670.95	671.14	671.19	671.34	671.11	670.96	670.87	670.15	670.44	670.39	669.67				
	მანძილები, მ Distance m	15.29	11.43	9.47	9.16	7.80	7.41	4.93	3.40	0.00	3.71	5.32	6.10	7.77	8.88	9.81					

14+60.00



საპროექტო მონაცემები
MINISTRY OF REGIONAL DEVELOPMENT AND INFRASTRUCTURE OF GEORGIA
ROADS DEPARTMENT OF GEORGIA

კონსულტანტები CONSULTANTS



საქართველო
GEORGIA



გერმანია
GERMANY

საავტორიზაციო გზა: აგარა-კორმისი-ტსხინვალი კმ 1 - კმ 4; კმ 9 - კმ 16
მონაკვეთი: კმ 1 - კმ 4
Road: Agara-Kornisi-Tskhinvali km 1 - km 4; km 9 - km 16
Section: km 1 - km 4

განკვეთი
Cross section

დაამტკიცა:
APPROVED:

თარიღი
DATE

ნახაზი
DRAWING N

თარიღი
DATE

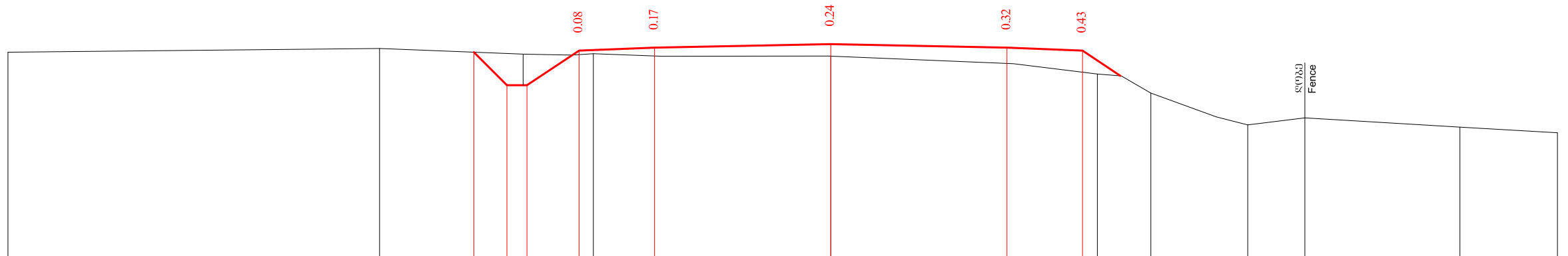
მასშტაბი 1:100
SCALE 1:100

ნახაზის ორიგინალური ზომა
ORIGINAL DRAWING SIZE A3

36

2014

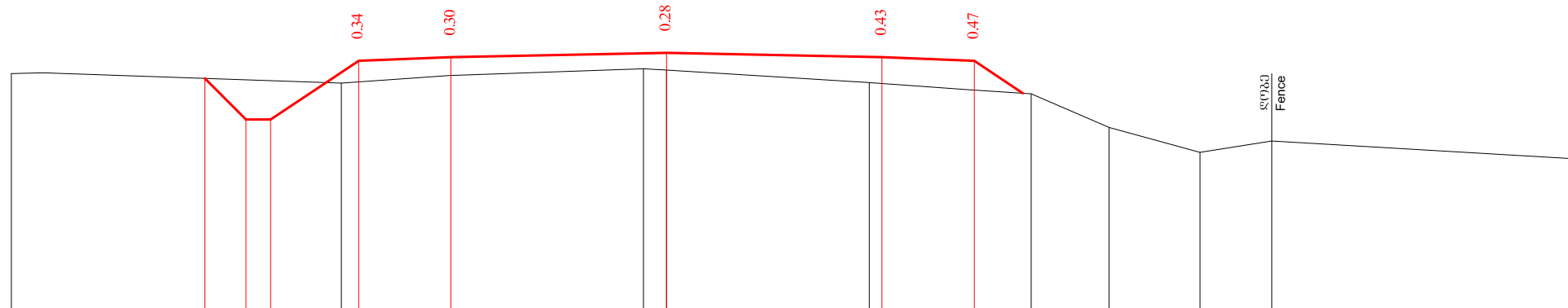
მასშტაბი 1:100
Scale 1:100



საპროექტო მონაცემები Project data	მოშენებულია, მ Level m																			
	მანძილი, მ Distance m																			
უძველესი მონაცემები Existing data	მოშენებულია, მ Level m	671.11																		
	მანძილი, მ Distance m	16.34	8.96																	

14+80.00

მასშტაბი 1:100
Scale 1:100



საპროექტო მონაცემები Project data	მოშენებულია, მ Level m																			
	მანძილი, მ Distance m																			
უძველესი მონაცემები Existing data	მოშენებულია, მ Level m																			
	მანძილი, მ Distance m	10.64																		

15+00.00



საპროექტო მონაცემები
საპროექტო მონაცემები
MINISTRY OF REGIONAL DEVELOPMENT AND INFRASTRUCTURE OF GEORGIA
ROADS DEPARTMENT OF GEORGIA

კონსულტანტები CONSULTANTS



საპროექტო
GEORGIA



გერმანია
GERMANY

საპროექტო მონაცემები გზა: აგარა-კორმისი-ტყხინვალი კმ 1 - კმ 4; კმ 9 - კმ 16
მონაცემები: კმ 1 - კმ 4
Road: Agara-Kornisi-Tskhinvali km 1 - km 4; km 9 - km 16
Section: km 1 - km 4

განვიხილო
Cross section

დავამტკიცებ
APPROVED:

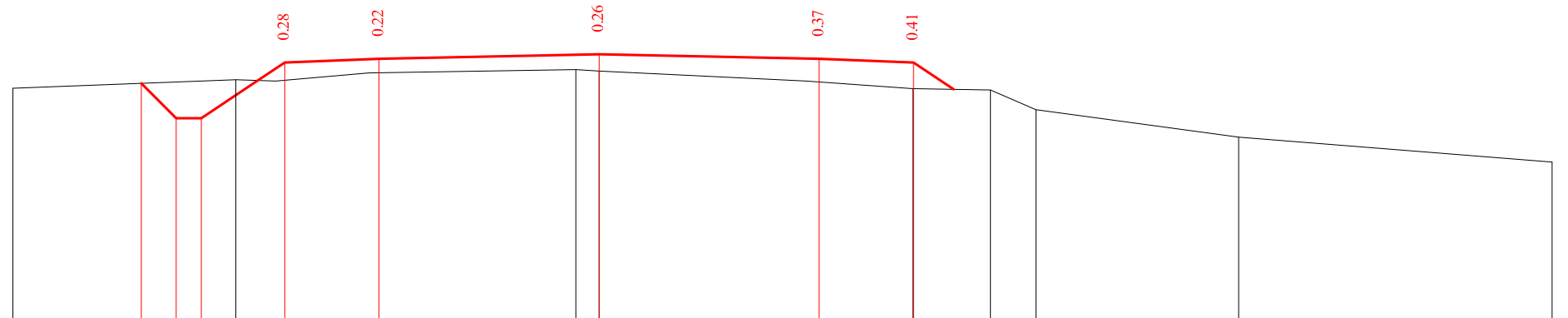
თარიღი
DATE

ნახაზის
DRAWING N 37

თარიღი
DATE 2014

მასშტაბი 1:100
ნახაზის ორიგინალური ზომა
SCALE ORIGINAL DRAWING SIZE A3

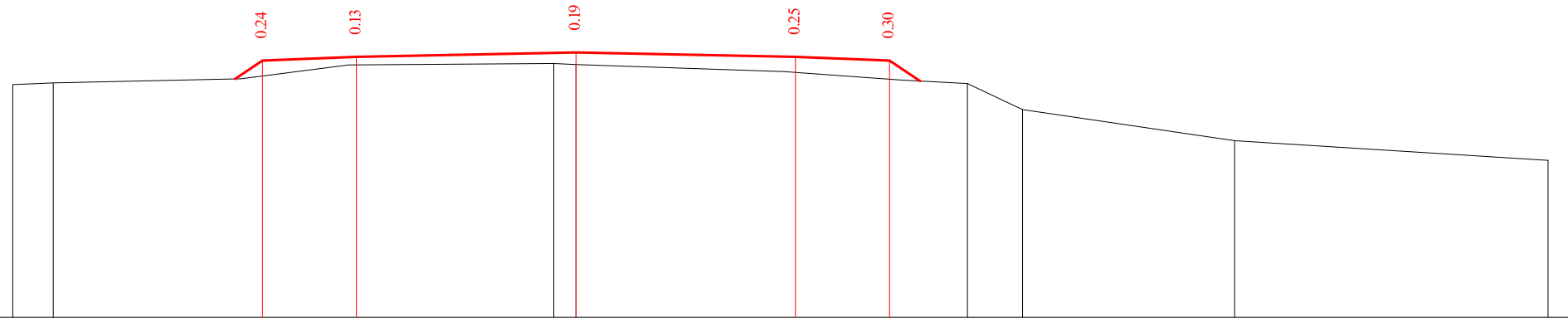
მასშტაბი 1:100
Scale 1:100



საპროექტო მონაცემები Project data	მოშენებულია, მ Level m		670.69	670.14	670.14	671.02	671.08	671.15	671.08	671.02					
	მანძილი, მ Distance m		7.28	6.73	6.33	5.00	3.50	0.00	3.50	5.00					
უძველესი მონაცემები Existing data	მოშენებულია, მ Level m	670.61			670.75	670.73	670.86	670.91	670.89	670.73	670.61	670.59	670.27	669.84	669.44
	მანძილი, მ Distance m	9.32			5.78	5.14	3.66	0.37	0.00	3.30	4.99	6.22	6.95	10.17	15.16

15+20.00

მასშტაბი 1:100
Scale 1:100



საპროექტო მონაცემები Project data	მოშენებულია, მ Level m			670.98	671.04	671.11	671.04	670.98					
	მანძილი, მ Distance m			5.00	3.50	0.00	3.50	5.00					
უძველესი მონაცემები Existing data	მოშენებულია, მ Level m	670.60	670.62	670.69	670.91	670.93	670.92	670.80	670.67	670.61	670.20	669.70	669.39
	მანძილი, მ Distance m	8.98	8.33	5.34	3.63	0.35	0.00	3.32	5.14	6.24	7.12	10.50	15.50

15+40.00



საპროექტო მონაცემები
საპროექტო მონაცემები
MINISTRY OF REGIONAL DEVELOPMENT AND INFRASTRUCTURE OF GEORGIA
ROADS DEPARTMENT OF GEORGIA

კონსულტანტები CONSULTANTS



საპროექტო
GEORGIA



გერმანია
GERMANY

საპროექტო მონაცემები გზა: აგარა-კორმისი-ტყვინალი კმ 1 - კმ 4; კმ 9 - კმ 16
მონაცემები: კმ 1 - კმ 4
Road: Agara-Kornisi-Tskhinvali km 1 - km 4; km 9 - km 16
Section: km 1 - km 4

განკვეთის კვეთი
Cross section

დასტურებულია
APPROVED:

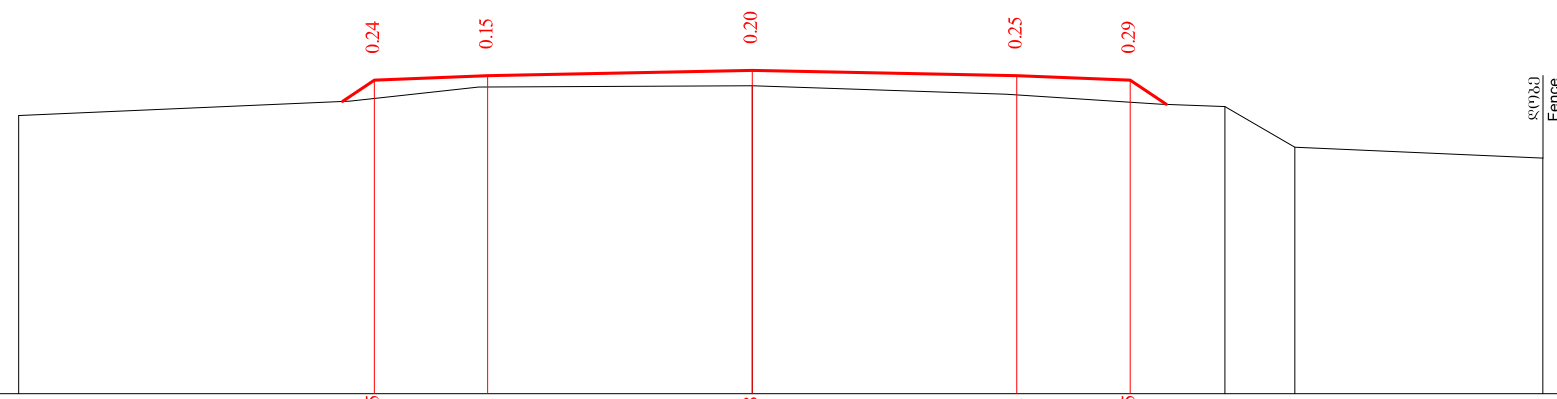
თარიღი
DATE

ნახაზის ნომერი
DRAWING N 38

თარიღი
DATE 2014

მასშტაბი 1:100
ნახაზის ორიგინალური ზომა
SCALE ORIGINAL DRAWING SIZE A3

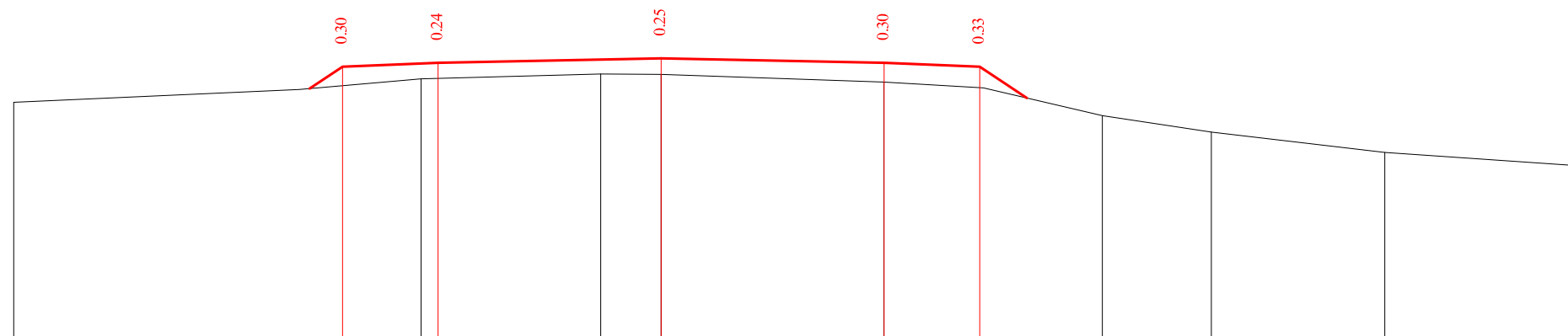
მასშტაბი 1:100
Scale 1:100



საპროექტო მონაცემები Project data	მოშენებულია, მ Level m																				
	მანძილი, მ Distance m																				
უძველესი მონაცემები Existing data	მოშენებულია, მ Level m	670.49	670.68	670.86	670.88	670.77	670.64	670.60	670.07												669.92
	მანძილი, მ Distance m	9.71	5.32	3.62	0.00	3.37	5.40	6.25	7.18												

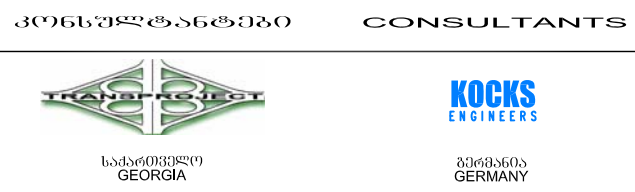

15+60.00

მასშტაბი 1:100
Scale 1:100



საპროექტო მონაცემები Project data	მოშენებულია, მ Level m																					
	მანძილი, მ Distance m																					
უძველესი მონაცემები Existing data	მოშენებულია, მ Level m	670.38	670.58	670.75	670.83	670.82	670.70	670.61	670.17													669.40
	მანძილი, მ Distance m	10.16	5.68	3.77	0.95	0.00	3.50	5.06	6.92	8.63												14.25

15+80.00



საავტორიზაციო გზა: აგარა-კორმისი-ტსხინვალი კმ 1 - კმ 4; კმ 9 - კმ 16
მონაკვეთი: კმ 1 - კმ 4
Road: Agara-Kornisi-Tskhinvali km 1 - km 4; km 9 - km 16
Section: km 1 - km 4

დაამტკიცა:
APPROVED:

თარიღი
DATE

ნახაზი
DRAWING N

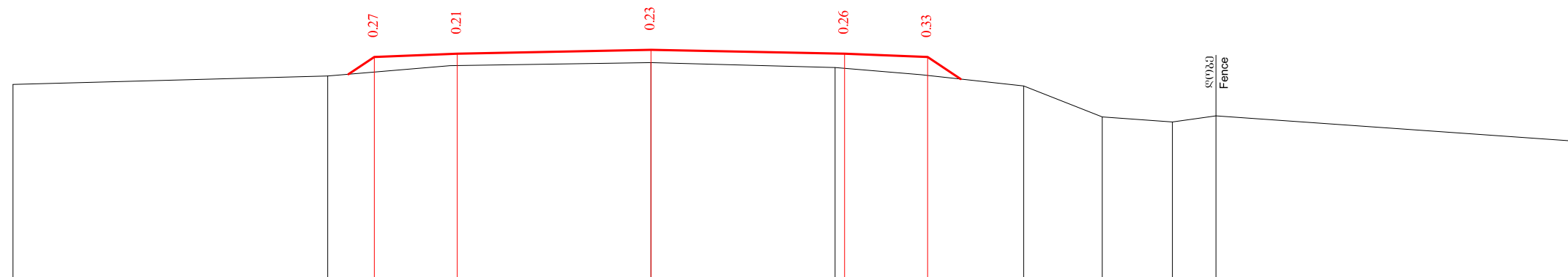
თარიღი
DATE

მასშტაბი
SCALE

ნახაზის ორიგინალური ზომა
ORIGINAL DRAWING SIZE

A3

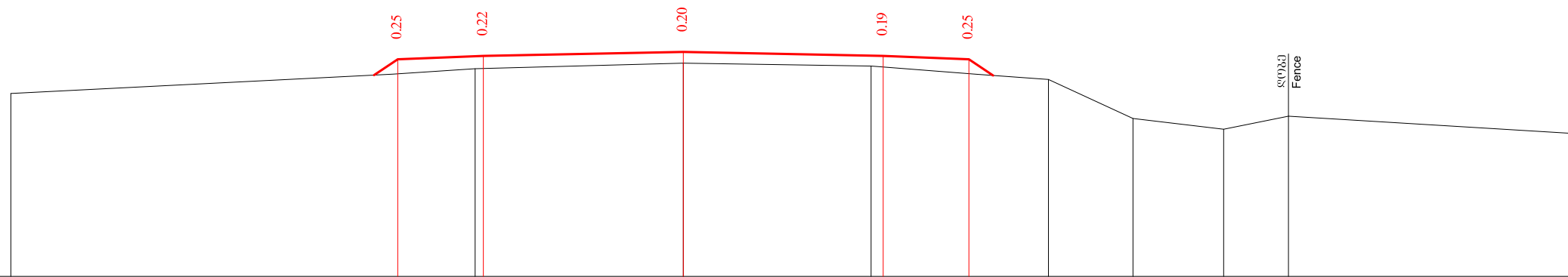
მასშტაბი 1:100
Scale 1:100



საპროექტო მონაცემები Project data	60მწეულვაში, მ Level m																				
	მანძილვაში, მ Distance m																				
უძველესი მონაცემები Existing data	60მწეულვაში, მ Level m	670.44																			
	მანძილვაში, მ Distance m	11.53	5.84																		16.71

16+00.00

მასშტაბი 1:100
Scale 1:100



საპროექტო მონაცემები Project data	60მწეულვაში, მ Level m																				
	მანძილვაში, მ Distance m																				
უძველესი მონაცემები Existing data	60მწეულვაში, მ Level m	670.32																			
	მანძილვაში, მ Distance m	11.77	5.09	3.64																	15.64

16+20.00



საპროექტო მონაცემები
MINISTRY OF REGIONAL DEVELOPMENT AND INFRASTRUCTURE OF GEORGIA
ROADS DEPARTMENT OF GEORGIA

კონსულტანტები CONSULTANTS



საქართველო
GEORGIA



გერმანია
GERMANY

საავტორული გზა: აგარა-კომისი-ტსხინვალი კმ 1 - კმ 4; კმ 9 - კმ 16
მონაკვეთი: კმ 1 - კმ 4
Road: Agara-Kornisi-Tskhinvali km 1 - km 4; km 9 - km 16
Section: km 1 - km 4

განკვეთი
Cross section

დაამტკიცა:
APPROVED:

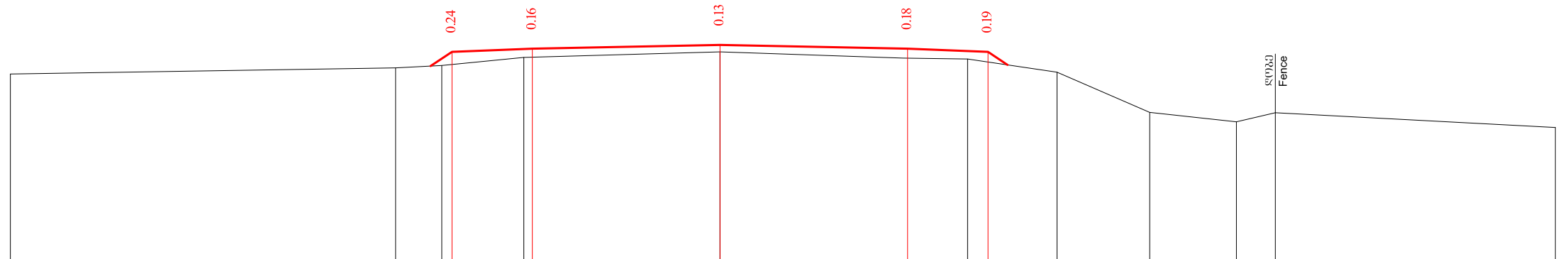
თარიღი
DATE

ნახაზი
DRAWING N 40

თარიღი
DATE 2014

მასშტაბი 1:100
ნახაზის ორიგინალური ზომა
ORIGINAL DRAWING SIZE A3

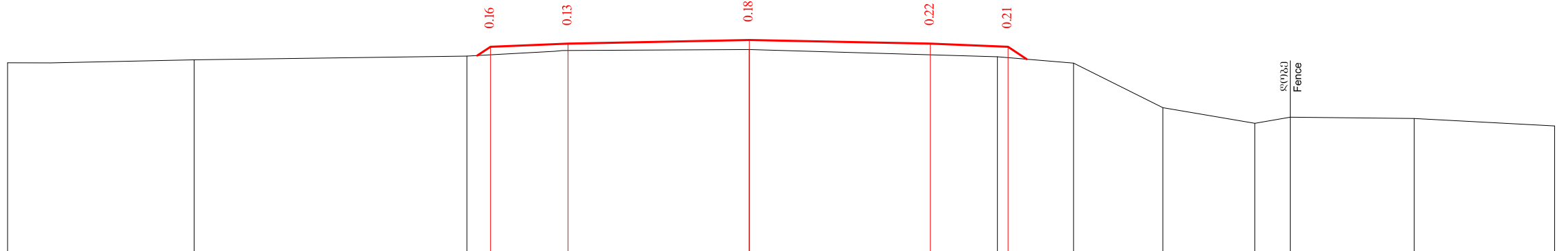
მასშტაბი 1:100
Scale 1:100



საპროექტო მონაცემები Project data	მოშენებულია, მ Level m																			
	მანძილი, მ Distance m																			
უძველესი მონაცემები Existing data	მოშენებულია, მ Level m	670.50		670.61	670.66	670.81	670.91	670.80	670.78	670.53	669.79	669.61	669.78							669.50
	მანძილი, მ Distance m	13.24		6.05	5.19	3.66	0.00	3.41	4.62	6.29	8.02	9.63	10.36							15.58

16+40.00

მასშტაბი 1:100
Scale 1:100



საპროექტო მონაცემები Project data	მოშენებულია, მ Level m																			
	მანძილი, მ Distance m																			
უძველესი მონაცემები Existing data	მოშენებულია, მ Level m	670.59	670.65	670.72	670.83	670.85	670.71	670.59	669.73	669.42	669.54	669.52	669.37							
	მანძილი, მ Distance m	14.33	10.72	5.46	3.62	0.00	4.79	6.26	7.99	9.77	10.45	12.85	15.56							

16+60.00



საპროექტო მონაცემები
საპროექტო მონაცემები
MINISTRY OF REGIONAL DEVELOPMENT AND INFRASTRUCTURE OF GEORGIA
ROADS DEPARTMENT OF GEORGIA

კონსულტანტები CONSULTANTS



საქართველო
GEORGIA



გერმანია
GERMANY

საავტორული გზა: აგარა-კორმისი-ტსხინვალი კმ 1 - კმ 4; კმ 9 - კმ 16
მონაკვეთი: კმ 1 - კმ 4
Road: Agara-Kornisi-Tskhinvali km 1 - km 4; km 9 - km 16
Section: km 1 - km 4

განკვეთი
Cross section

დაამტკიცა:
APPROVED:

თარიღი
DATE

ნახაზი
DRAWING N

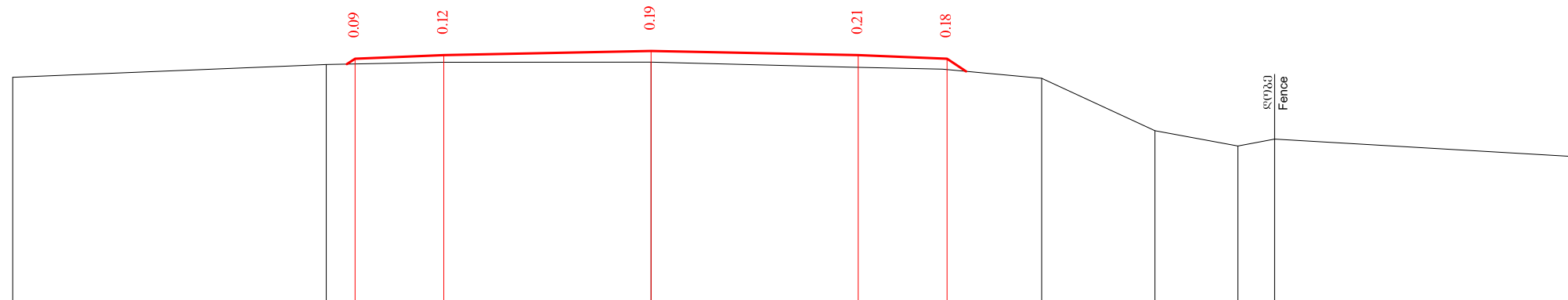
თარიღი
DATE

მასშტაბი
SCALE

ნახაზის ორიგინალური ზომა
ORIGINAL DRAWING SIZE

A3

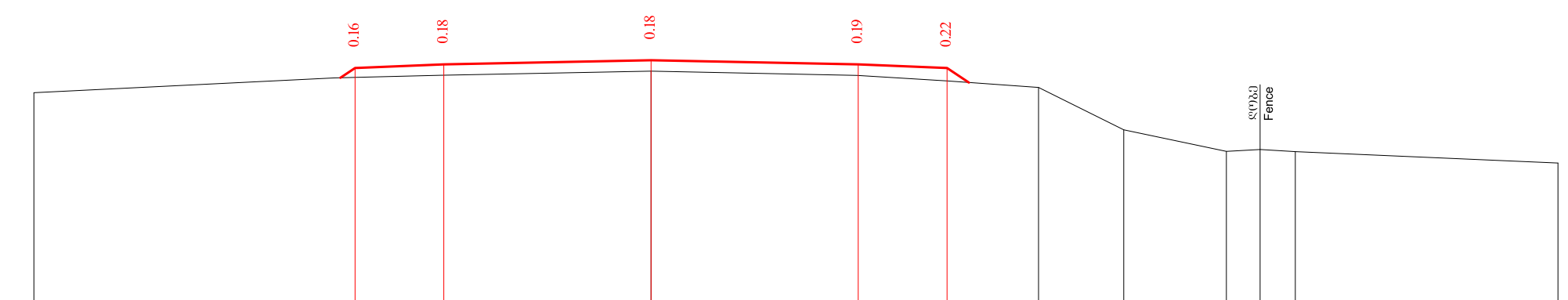
მასშტაბი 1:100
Scale 1:100



საპროექტო მონაცემები Project data	მოშენებულია, მ Level m																			
	მანძილი, მ Distance m																			
უძველესი მონაცემები Existing data	მოშენებულია, მ Level m	670.58	670.80	670.84	670.84	670.75	670.72	670.56	669.68	669.42	669.54	669.24								
	მანძილი, მ Distance m	10.78	5.49	3.52	0.00	3.35	4.92	6.60	8.51	9.91	10.53	15.54								





16+80.00

მასშტაბი 1:100
Scale 1:100

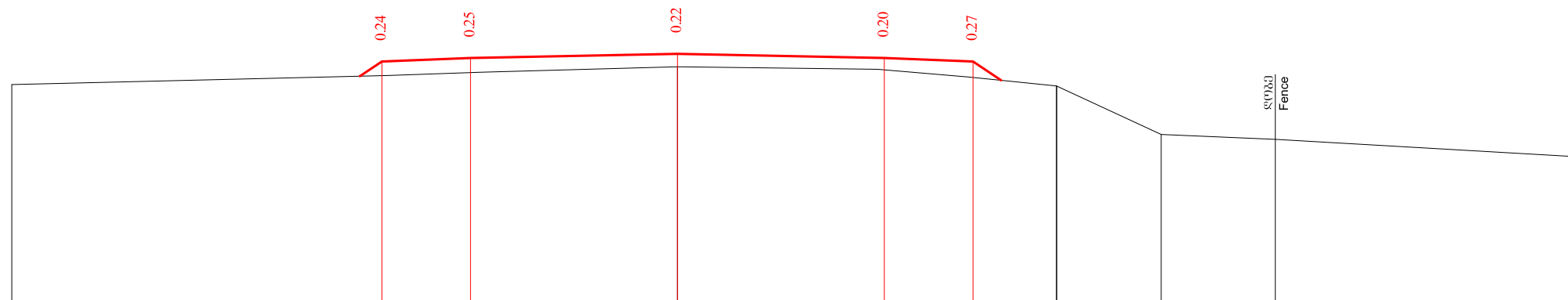


საპროექტო მონაცემები Project data	მოშენებულია, მ Level m																			
	მანძილი, მ Distance m																			
უძველესი მონაცემები Existing data	მოშენებულია, მ Level m	670.49	670.74	670.79	671.04	670.78	670.69	670.58	669.87	669.50	669.53	669.31								
	მანძილი, მ Distance m	10.42	5.35	3.56	0.00	3.48	5.00	6.54	7.98	9.72	10.29	10.88	15.32							

17+00.00

 საქართველოს რეგიონული განვითარებისა და ინფრასტრუქტურის სამინისტრო საქართველოს სავაჭრომობილური გზების დეპარტამენტი MINISTRY OF REGIONAL DEVELOPMENT AND INFRASTRUCTURE OF GEORGIA ROADS DEPARTMENT OF GEORGIA	კონსულტანტები CONSULTANTS   საქართველო GEORGIA	სავაჭრომობილური გზა: აგარა-კორმისი-ტსხინვალი კმ 1 - კმ 4; კმ 9 - კმ 16 მონაკვეთი: კმ 1 - კმ 4 Road: Agara-Kornisi-Tskhinvali km 1 - km 4; km 9 - km 16 Section: km 1 - km 4	დაამტკიცა: APPROVED: თარიღი DATE	ნახაზის DRAWING N 42
	 საქართველო GEORGIA	გერმანია GERMANY	განივი კვეთი Cross section	თარიღი DATE

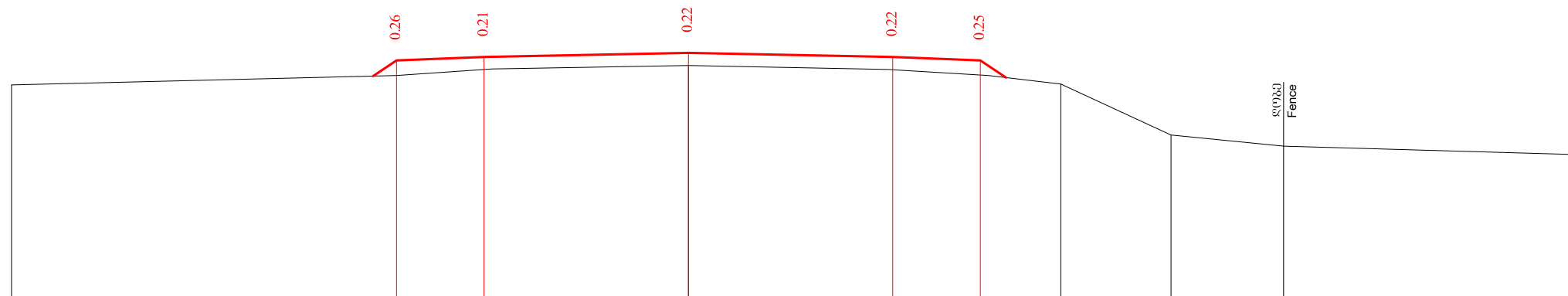
მასშტაბი 1:100
Scale 1:100



საპროექტო მონაცემები Project data	სიღრმე, მ Level m		670.98	671.04	671.11	671.04	670.98				
	მანძილი, მ Distance m		5.00	3.50	0.00	3.50	5.00				
უძველესი მონაცემები Existing data	სიღრმე, მ Level m	670.60	670.75	670.80	670.89	670.85	670.72	670.57	670.57	669.75	669.67
	მანძილი, მ Distance m	11.26	4.92	3.35	0.00	3.38	4.93	6.41	6.42	8.18	10.12

17+20.00

მასშტაბი 1:100
Scale 1:100



საპროექტო მონაცემები Project data	სიღრმე, მ Level m		671.11	671.17	671.24	671.17	671.11				
	მანძილი, მ Distance m		5.00	3.50	0.00	3.50	5.00				
უძველესი მონაცემები Existing data	სიღრმე, მ Level m	670.70	670.85	670.97	671.03	670.96	670.85	670.71	670.71	669.84	669.65
	მანძილი, მ Distance m	11.59	5.00	3.37	0.00	3.42	5.14	6.38	6.38	8.27	10.20

17+40.00



საპროექტო მონაცემები
MINISTRY OF REGIONAL DEVELOPMENT AND INFRASTRUCTURE OF GEORGIA
ROADS DEPARTMENT OF GEORGIA

კონსულტანტები CONSULTANTS



საქართველო
GEORGIA



გერმანია
GERMANY

საავტორული გზა: აგარა-კორმისი-ტყხინვალი კმ 1 - კმ 4; კმ 9 - კმ 16
მონაკვეთი: კმ 1 - კმ 4
Road: Agara-Kornisi-Tskhinvali km 1 - km 4; km 9 - km 16
Section: km 1 - km 4

განკვეთი
Cross section

დაამტკიცა:
APPROVED:

თარიღი
DATE

ნახაზი
DRAWING N

თარიღი
DATE

მასშტაბი
SCALE

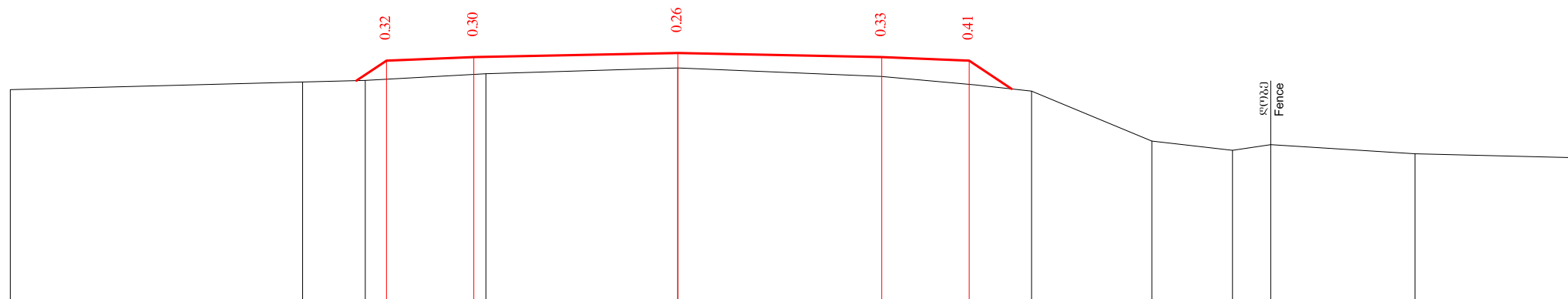
ნახაზის ორიგინალური ზომა
ORIGINAL DRAWING SIZE A3

43

2014

1:100

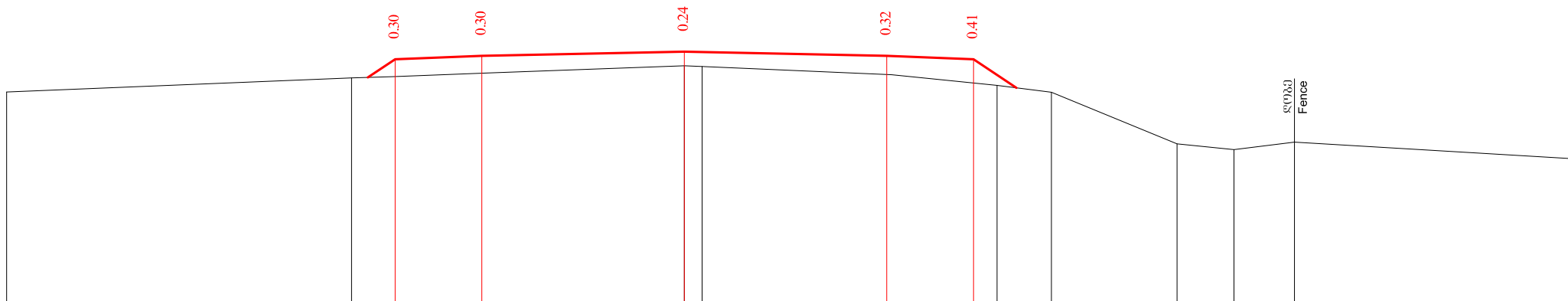
მასშტაბი 1:100
Scale 1:100



საპროექტო მონაცემები Project data	60მწეუღები, მ Level m																		
	მანძილები, მ Distance m																		
უძძტოვი მონაცემები Existing data	60მწეუღები, მ Level m	670.79																	
	მანძილები, მ Distance m	11.45	6.44	5.36	3.29	0.00	3.49	5.12	6.07	8.13	9.52	10.18	12.65	15.42					

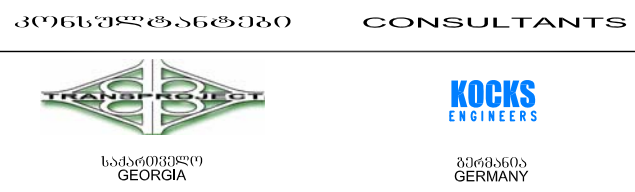

17+60.00

მასშტაბი 1:100
Scale 1:100



საპროექტო მონაცემები Project data	60მწეუღები, მ Level m																		
	მანძილები, მ Distance m																		
უძძტოვი მონაცემები Existing data	60მწეუღები, მ Level m	670.91																	
	მანძილები, მ Distance m	11.71	5.75	5.05	3.35	0.00	3.58	5.41	6.35	8.52	9.50	10.55	15.57	669.74					

17+80.00



საავტორობილო გზა: აგარა-კორმისი-ტსხინვალი კმ 1 - კმ 4; კმ 9 - კმ 16
მონაკვეთი: კმ 1 - კმ 4
Road: Agara-Kornisi-Tskhinvali km 1 - km 4; km 9 - km 16
Section: km 1 - km 4

განვიკვეთილი
Cross section

დაამტკიცდა:
APPROVED:

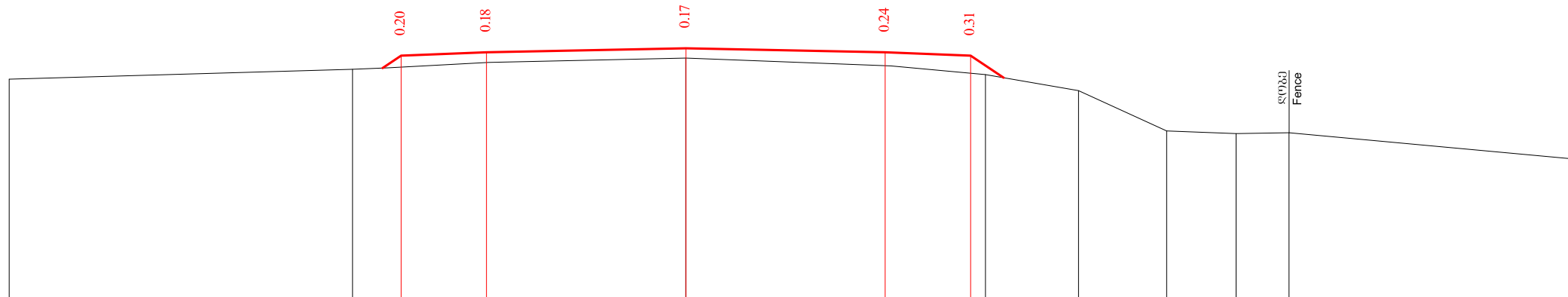
თარიღი
DATE

ნახაზი
DRAWING N 44

თარიღი
DATE 2014

მასშტაბი 1:100
ნახაზის ორიგინალური ზომა
ORIGINAL DRAWING SIZE A3

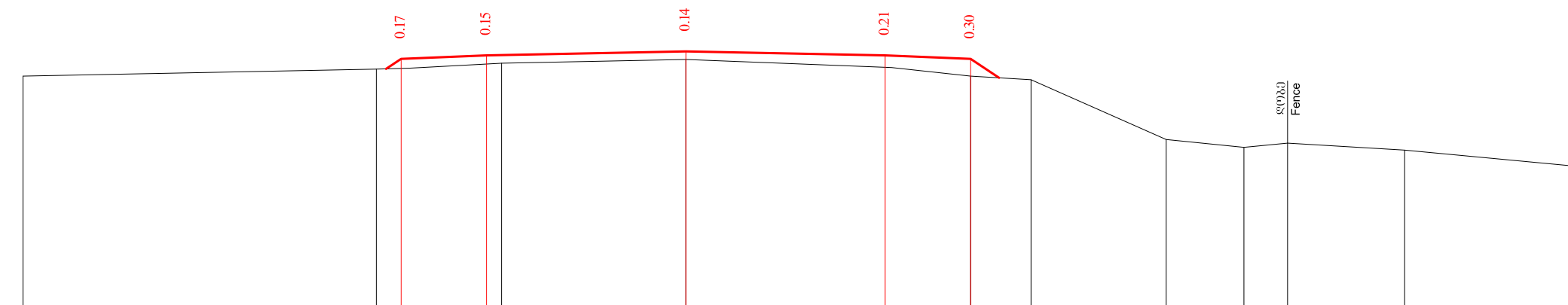
მასშტაბი 1:100
Scale 1:100



საპროექტო მონაცემები Project data	60მწიწკი, მ Level m																			
	მანძილი, მ Distance m																			
უძველესი მონაცემები Existing data	60მწიწკი, მ Level m	671.24		671.41	671.44	671.53	671.61	671.47	671.32	671.04	670.33	670.28	670.30							669.84
	მანძილი, მ Distance m	11.88		5.85	5.23	3.46	0.00	3.60	5.26	6.89	8.44	9.66	10.59							15.56

18+00.00

მასშტაბი 1:100
Scale 1:100



საპროექტო მონაცემები Project data	60მწიწკი, მ Level m																			
	მანძილი, მ Distance m																			
უძველესი მონაცემები Existing data	60მწიწკი, მ Level m	671.51		671.63	671.65	671.73	671.80	671.66	671.51	671.44	670.39	670.26	670.33							669.93
	მანძილი, მ Distance m	11.64		5.44	4.84	3.23	0.00	3.61	5.00	6.06	8.43	9.80	10.56							15.54

18+20.00



საპროექტო მონაცემები
საპროექტო მონაცემები
MINISTRY OF REGIONAL DEVELOPMENT AND INFRASTRUCTURE OF GEORGIA
ROADS DEPARTMENT OF GEORGIA

კონსულტანტები CONSULTANTS



საქართველო
GEORGIA



გერმანია
GERMANY

საავტორული გზა: აგარა-კორნისი-ტყნისი კმ 1 - კმ 4; კმ 9 - კმ 16
მონაკვეთი: კმ 1 - კმ 4
Road: Agara-Kornisi-Tskhinvali km 1 - km 4; km 9 - km 16
Section: km 1 - km 4

განკვეთილი
Cross section

დაამტკიცა:
APPROVED:

თარიღი
DATE

ნახაზი
DRAWING N

თარიღი
DATE

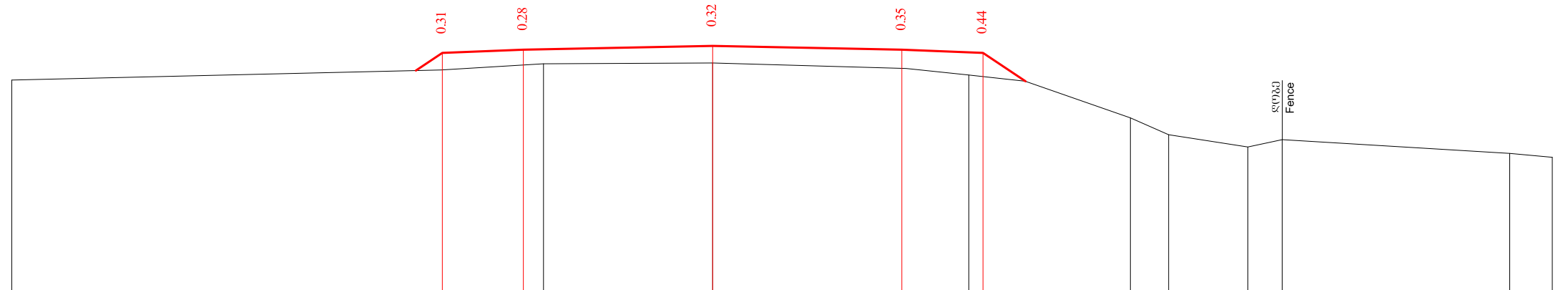
მასშტაბი 1:100
SCALE

ნახაზის ორიგინალური ზომა
ORIGINAL DRAWING SIZE A3

45

2014

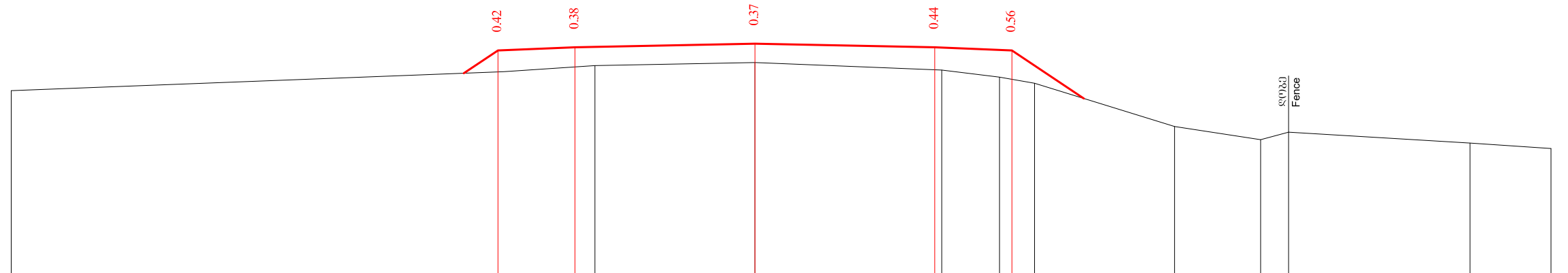
მასშტაბი 1:100
Scale 1:100



საპროექტო მონაცემები Project data	მოშენებულია, მ Level m																			
	მანძილი, მ Distance m																			
უძველესი მონაცემები Existing data	მოშენებულია, მ Level m	671.45	671.64	671.75	671.77	671.67	671.55	671.43	670.76	670.44	670.22	670.35	670.10	670.03						
	მანძილი, მ Distance m	12.96	5.02	3.13	0.00	3.58	4.74	5.78	7.73	8.43	9.90	10.53	14.74	15.53						

18+40.00

მასშტაბი 1:100
Scale 1:100



საპროექტო მონაცემები Project data	მოშენებულია, მ Level m																			
	მანძილი, მ Distance m																			
უძველესი მონაცემები Existing data	მოშენებულია, მ Level m	671.30	671.67	671.79	671.85	671.70	671.57	671.45	670.61	670.35	670.50	670.29	670.18							
	მანძილი, მ Distance m	14.47	4.89	3.11	0.00	3.63	4.76	5.44	8.16	9.84	10.38	13.91	15.49							

18+60.00



საპროექტო მონაცემები
საპროექტო მონაცემები
MINISTRY OF REGIONAL DEVELOPMENT AND INFRASTRUCTURE OF GEORGIA
ROADS DEPARTMENT OF GEORGIA

კონსულტანტები CONSULTANTS



საქართველო
GEORGIA



გერმანია
GERMANY

საავტორული გზა: აგარა-კომისი-ტსხინვალი კმ 1 - კმ 4; კმ 9 - კმ 16
მონაკვეთი: კმ 1 - კმ 4
Road: Agara-Kornisi-Tskhinvali km 1 - km 4; km 9 - km 16
Section: km 1 - km 4

განკვეთილი
Cross section

დაამტკიცა:
APPROVED:

თარიღი
DATE

ნახაზი
DRAWING N

თარიღი
DATE

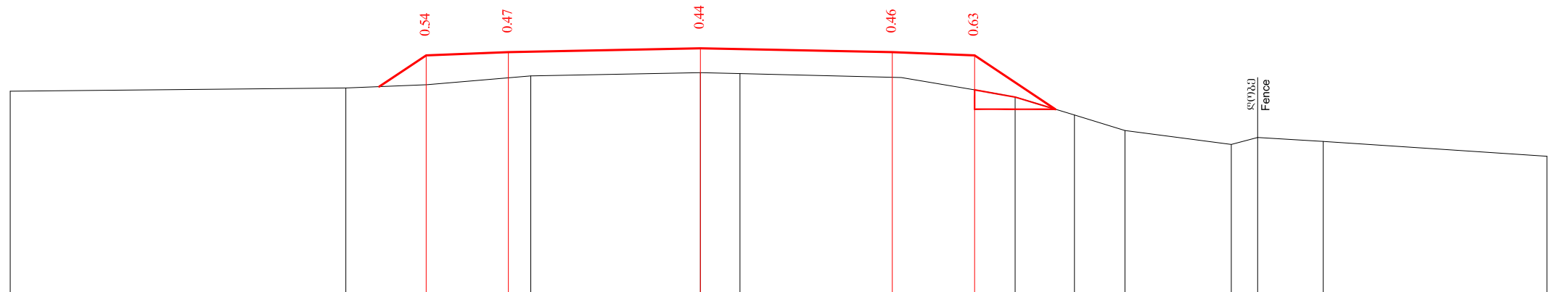
მასშტაბი 1:100
SCALE

ნახაზის ორიგინალური ზომა
ORIGINAL DRAWING SIZE A3

46

2014

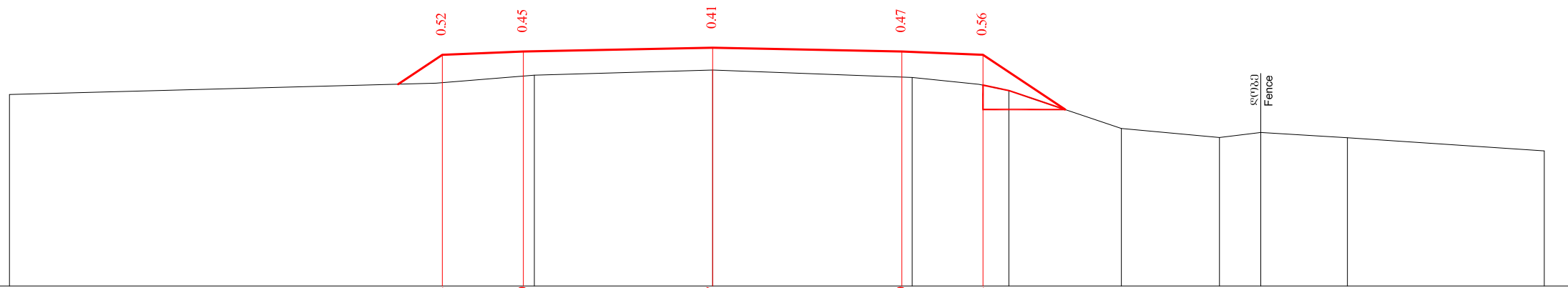
მასშტაბი 1:100
Scale 1:100



საპროექტო მონაცემები Project data	სიმაღლე, მ Level m			672.21	672.27	672.34	672.27	672.21											
	მანძილი, მ Distance m			5.00	3.50	0.00	3.50	5.00											
უძველესი მონაცემები Existing data	სიმაღლე, მ Level m	671.56	671.62	671.67	671.84	671.90	671.88	671.81	671.57	671.45	671.12	670.84	670.59	670.71	670.64				670.37
	მანძილი, მ Distance m	12.58	6.46	4.99	3.09	0.00	0.72	3.66	5.07	5.74	6.82	7.74	9.68	10.16	11.36				15.44

18+80.00

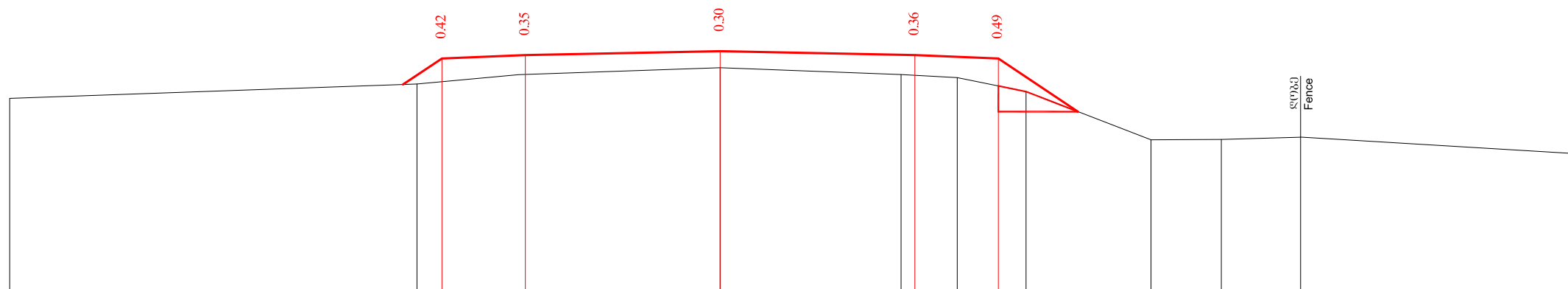
მასშტაბი 1:100
Scale 1:100



საპროექტო მონაცემები Project data	სიმაღლე, მ Level m			672.34	672.40	672.47	672.40	672.34											
	მანძილი, მ Distance m			5.00	3.50	0.00	3.50	5.00											
უძველესი მონაცემები Existing data	სიმაღლე, მ Level m	671.60	671.81	671.96	672.05	671.92	671.67	671.79	671.67	670.97	670.80	670.90	670.80						670.56
	მანძილი, მ Distance m	13.00	5.12	3.30	0.00	3.69	4.92	5.48	7.56	9.37	10.14	11.74							15.38

19+00.00

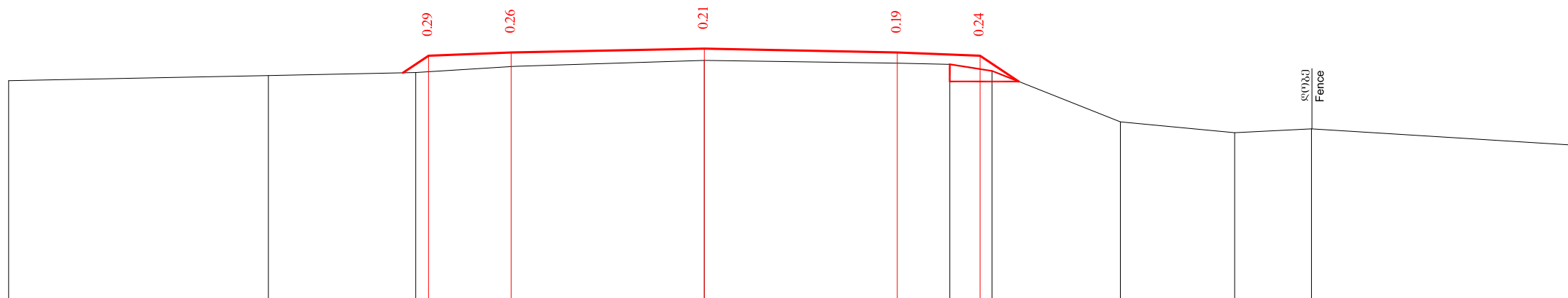
მასშტაბი 1:100
Scale 1:100



საპროექტო მონაცემები Project data	60მწეული, მ Level m																			
	მანძილი, მ Distance m																			
უძველესი მონაცემები Existing data	60მწეული, მ Level m	671.74	672.00	672.17	672.29	672.17	672.12	671.87	671.00	671.01	671.05									670.75
	მანძილი, მ Distance m	12.77	5.45	3.62	0.00	3.25	4.26	5.50	7.74	9.01	10.43									15.44


19+20.00

მასშტაბი 1:100
Scale 1:100



საპროექტო მონაცემები Project data	60მწეული, მ Level m																			
	მანძილი, მ Distance m																			
უძველესი მონაცემები Existing data	60მწეული, მ Level m	672.12	672.27	672.38	672.49	672.44	672.42	672.30	671.37	671.18	671.25									670.95
	მანძილი, მ Distance m	12.61	5.23	3.44	0.00	3.53	4.45	5.22	7.54	9.62	11.01									15.84

19+40.00



კონსულტანტები CONSULTANTS



KOCKS
ENGINEERS

საქართველო
GEORGIA

გერმანია
GERMANY

საავტომობილო გზა: აგარა-კომისი-ტსხინვალი კმ 1 - კმ 4; კმ 9 - კმ 16
მონაკვეთი: კმ 1 - კმ 4
Road: Agara-Kornisi-Tskhinvali km 1 - km 4; km 9 - km 16
Section: km 1 - km 4

დასტურებული
APPROVED:

თარიღი
DATE

ნახაზი
DRAWING N

თარიღი
DATE

მასშტაბი
SCALE

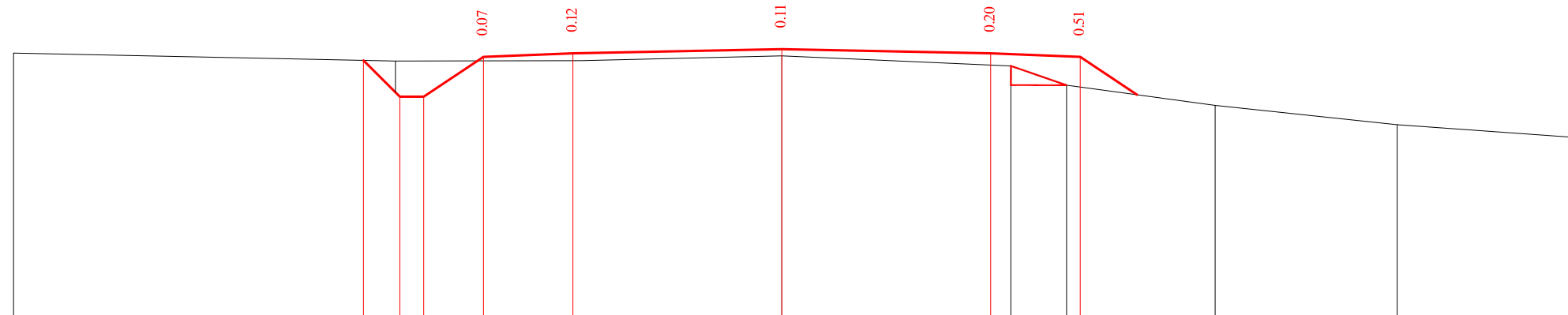
ნახაზის ორიგინალური ზომა
ORIGINAL DRAWING SIZE A3

48

2014

1:100

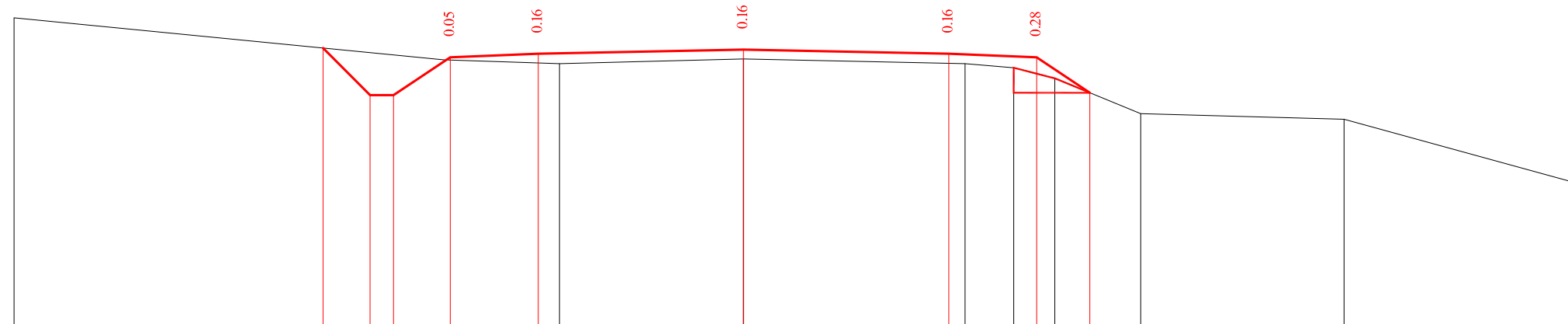
მასშტაბი 1:100
Scale 1:100



საპროექტო მონაცემები Project data	მოშენებულია, მ Level m		672.50	671.89	671.89	672.56	672.62	672.69	672.62	672.56				
	მანძილი, მ Distance m		7.01	6.40	6.00	5.00	3.50	0.00	3.50	5.00				
უძველესი მონაცემები Existing data	მოშენებულია, მ Level m	672.62		672.49		672.49		672.57		672.40	672.08	671.74	671.42	671.21
	მანძილი, მ Distance m	12.87		6.47		3.37		0.00		3.84	4.77	7.26	10.31	13.27

19+60.00

მასშტაბი 1:100
Scale 1:100



საპროექტო მონაცემები Project data	მოშენებულია, მ Level m		672.54	671.74	671.74	672.38	672.44	672.51	672.44	672.38	671.78				
	მანძილი, მ Distance m		7.17	6.37	5.97	5.00	3.50	0.00	3.50	5.00	5.91				
უძველესი მონაცემები Existing data	მოშენებულია, მ Level m	673.05		672.34		672.27		672.35		672.27	672.20	672.02	671.42	671.33	670.26
	მანძილი, მ Distance m	12.44		5.12		3.14		0.00		3.78	4.61	5.31	6.77	10.24	14.13

19+80.00



საპროექტო რეგიონული განვითარებისა და ინფრასტრუქტურის სამინისტრო
საპროექტო რეგიონული განვითარებისა და ინფრასტრუქტურის სამინისტრო
MINISTRY OF REGIONAL DEVELOPMENT AND INFRASTRUCTURE OF GEORGIA
ROADS DEPARTMENT OF GEORGIA

კონსულტანტები CONSULTANTS



საპროექტო
GEORGIA



გერმანია
GERMANY

საავტომობილო გზა: აგარა-კორნისი-ტყეხივლი კმ 1 - კმ 4; კმ 9 - კმ 16
მონაკვეთი: კმ 1 - კმ 4
Road: Agara-Kornisi-Tskhinvali km 1 - km 4; km 9 - km 16
Section: km 1 - km 4

განკვეთი
Cross section

დაამტკიცა:
APPROVED:

თარიღი
DATE

ნახაზი
DRAWING N

თარიღი
DATE

მასშტაბი
SCALE

ნახაზის ორიგინალური ზომა
ORIGINAL DRAWING SIZE

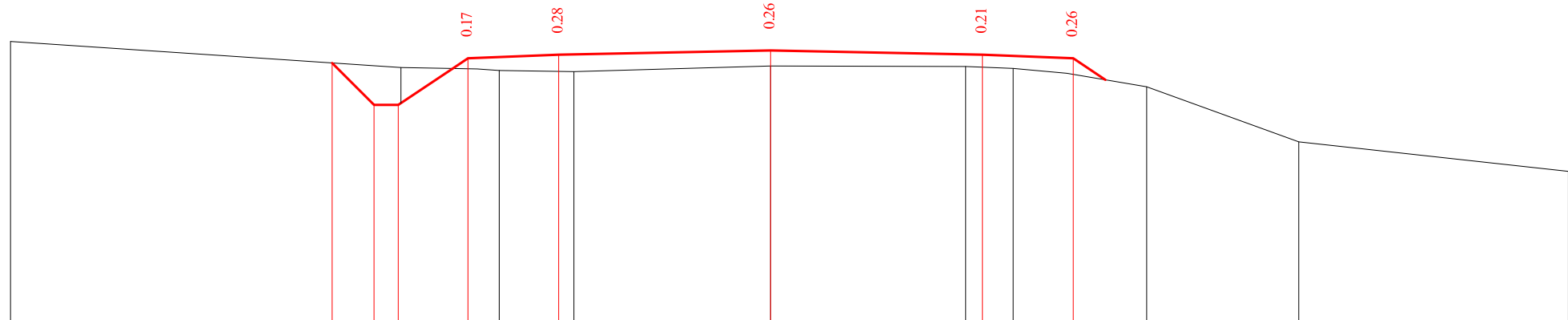
49

2014

1:100

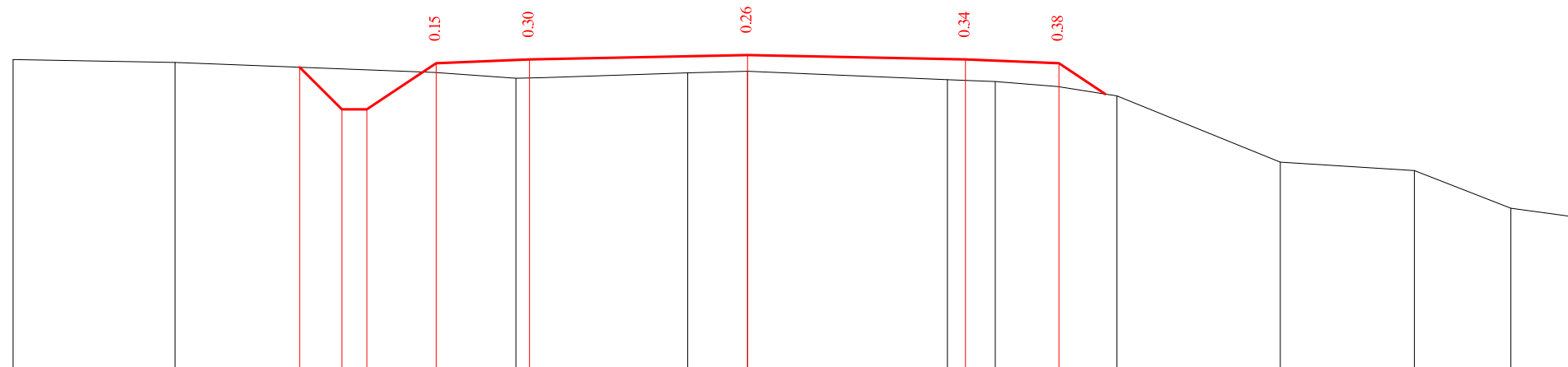
A3

მასშტაბი 1:100
Scale 1:100



20+00.00

მასშტაბი 1:100
Scale 1:100



20+20.00



საპროექტო რეგიონული განვითარებისა და ინფრასტრუქტურის სამინისტრო
საპროექტო რეგიონული საავტომობილო გზების დეპარტამენტი
MINISTRY OF REGIONAL DEVELOPMENT AND INFRASTRUCTURE OF GEORGIA
ROADS DEPARTMENT OF GEORGIA

კონსულტანტები CONSULTANTS



საპროექტო
GEORGIA



გერმანია
GERMANY

საავტომობილო გზა: აგარა-კორმისი-ტყხინვალი კმ 1 - კმ 4; კმ 9 - კმ 16
მონაკვეთი: კმ 1 - კმ 4
Road: Agara-Kornisi-Tskhinvali km 1 - km 4; km 9 - km 16
Section: km 1 - km 4

განკვეთი
Cross section

დაამტკიცა:
APPROVED:

თარიღი
DATE

ნახაზი
DRAWING N

50

თარიღი
DATE

2014

მასშტაბი
SCALE

1:100

ნახაზის ორიგინალური ზომა
ORIGINAL DRAWING SIZE

A3