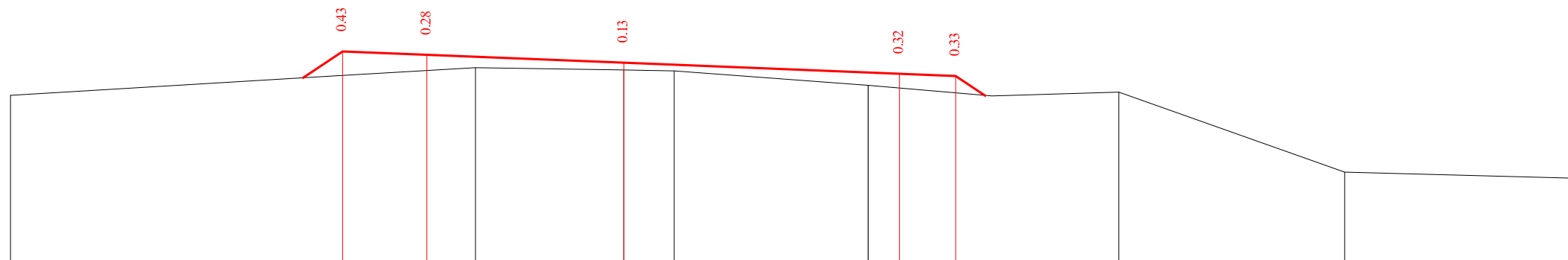


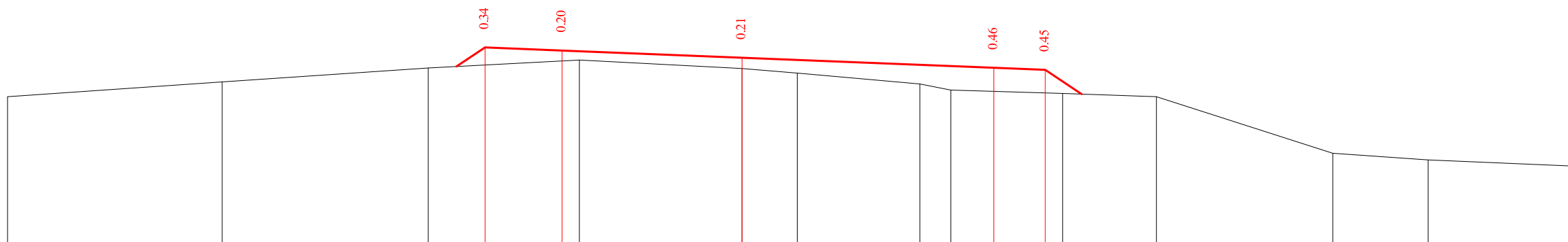
მასშტაბი 1:100
Scale 1:100



საპროექტო მონაცემები Project data	სიმაღლე, მ Level m											
	მანძილი, მ Distance m											
უძველესი მონაცემები Existing data	სიმაღლე, მ Level m	659.47	659.81	659.96	659.92	659.90	659.65	659.46	659.53	658.11	658.00	
	მანძილი, მ Distance m	10.90	5.19	2.64	0.00	0.90	4.34	6.54	8.80	12.81	16.98	

6+40.00

მასშტაბი 1:100
Scale 1:100



საპროექტო მონაცემები Project data	სიმაღლე, მ Level m													
	მანძილი, მ Distance m													
უძველესი მონაცემები Existing data	სიმაღლე, მ Level m	659.39	659.68	659.95	660.11	659.94	659.85	659.64	659.52	659.46	659.39	658.29	658.16	658.04
	მანძილი, მ Distance m	14.29	10.11	6.10	3.16	0.00	1.07	3.46	4.06	6.24	8.06	11.49	13.35	16.29

6+60.00



საპროექტო რეგიონული განვითარებისა და ინფრასტრუქტურის სამინისტრო
საპროექტო რეგიონული განვითარებისა და ინფრასტრუქტურის სამინისტრო
MINISTRY OF REGIONAL DEVELOPMENT AND INFRASTRUCTURE OF GEORGIA
ROADS DEPARTMENT OF GEORGIA

კონსულტანტები CONSULTANTS



საპროექტო
GEORGIA



გერმანია
GERMANY

საავტომობილო გზა: აგარა-კორმისი-ტსხინვალი კმ 1 - კმ 4; კმ 9 - კმ 16
მონაკვეთი: კმ 1 - კმ 4
Road: Agara-Kornisi-Tskhinvali km 1 - km 4; km 9 - km 16
Section: km 1 - km 4

განკვეთი
Cross section

დაამტკიცა:
APPROVED:

თარიღი
DATE

ნახაზი
DRAWING N

თარიღი
DATE

მასშტაბი
SCALE

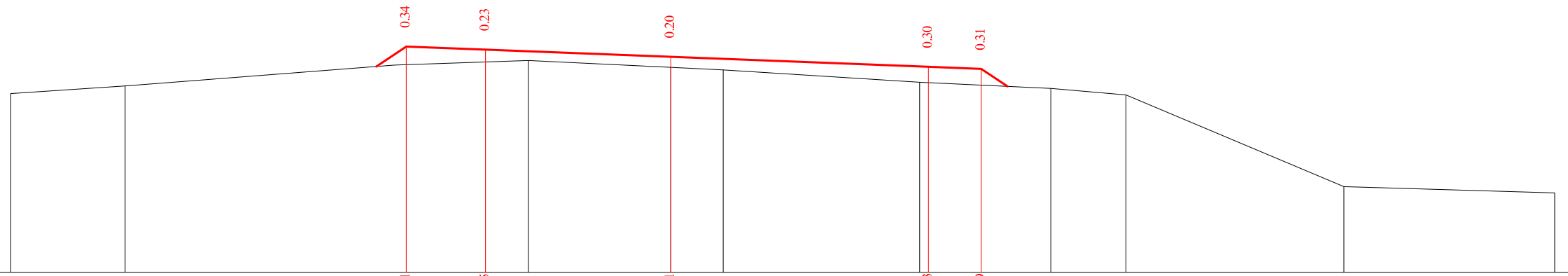
ნახაზის ორიგინალური ზომა
ORIGINAL DRAWING SIZE A3

17

2014

1:100

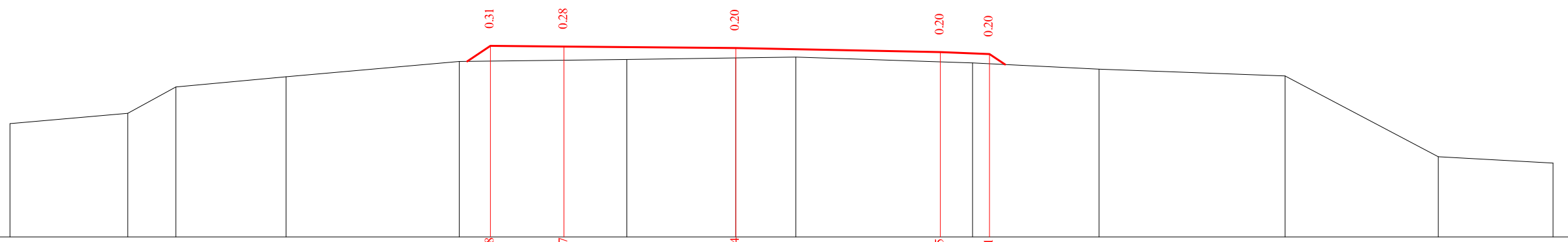
მასშტაბი 1:100
Scale 1:100



საპროექტო მონაცემები Project data	60მწიწკი, მ Level m											
	მანძილი, მ Distance m											
უძველესი მონაცემები Existing data	60მწიწკი, მ Level m	659.52	659.66	660.06	660.14	660.01	659.97	659.73	659.62	659.49	657.76	657.64
	მანძილი, მ Distance m	12.47	10.31	5.23	2.69	0.00	0.99	4.70	7.18	8.60	12.72	16.70

6+80.00

მასშტაბი 1:100
Scale 1:100



საპროექტო მონაცემები Project data	60მწიწკი, მ Level m													
	მანძილი, მ Distance m													
უძველესი მონაცემები Existing data	60მწიწკი, მ Level m	658.70	658.91	659.44	659.65	659.96	660.00	660.03	660.05	659.93	659.81	659.67	658.03	657.90
	მანძილი, მ Distance m	14.79	12.39	11.41	9.16	5.63	2.22	0.00	1.23	4.83	7.40	11.19	14.31	16.65

7+0.00



საპროექტო მონაცემები
MINISTRY OF REGIONAL DEVELOPMENT AND INFRASTRUCTURE OF GEORGIA
ROADS DEPARTMENT OF GEORGIA

კონსულტანტები CONSULTANTS



საქართველო
GEORGIA



გერმანია
GERMANY

საავტორული გზა: აგარა-კორნისი-ტყეხივლი კმ 1 - კმ 4; კმ 9 - კმ 16
მონაკვეთი: კმ 1 - კმ 4
Road: Agara-Kornisi-Tskhinvali km 1 - km 4; km 9 - km 16
Section: km 1 - km 4

განკვეთი
Cross section

დაამტკიცა:
APPROVED:

თარიღი
DATE

ნახაზი
DRAWING N

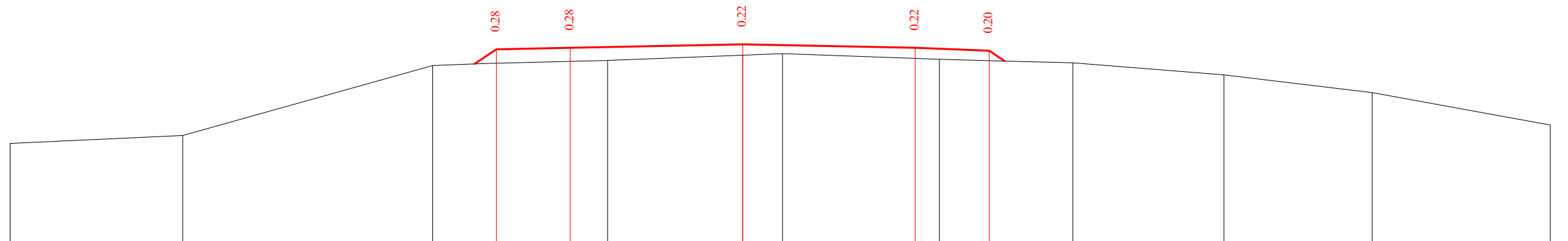
თარიღი
DATE

მასშტაბი
SCALE

ნახაზის ორიგინალური ზომა
ORIGINAL DRAWING SIZE

A3

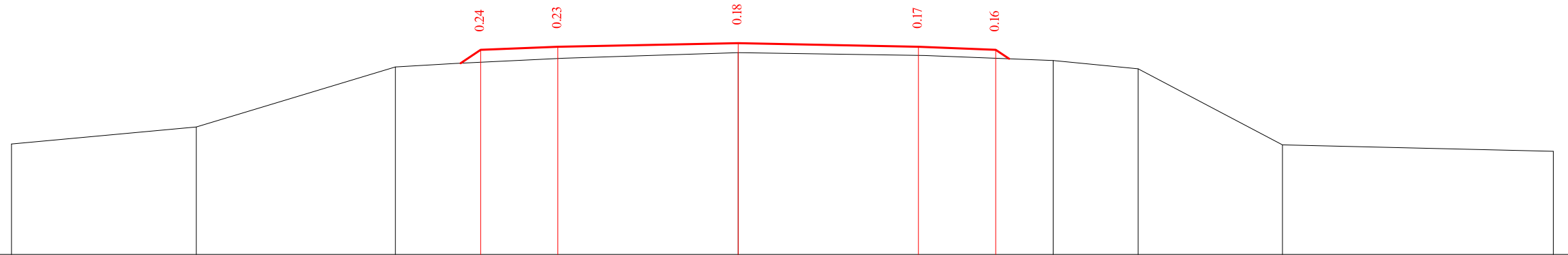
მასშტაბი 1:100
Scale 1:100



საპროექტო მონაცემები Project data	საპროექტო მონაცემები Level m													
	მანძილი, მ Distance m													
უძველესი მონაცემები Existing data	საპროექტო მონაცემები Level m	658.21	658.37	659.79	659.83	659.89	660.00	660.03	659.91	659.89	659.84	659.60	659.24	658.58
	მანძილი, მ Distance m	14.87	11.36	6.29	5.26	2.74	0.00	0.81	3.99	5.04	6.70	9.76	12.77	16.39

7+20.00

მასშტაბი 1:100
Scale 1:100



საპროექტო მონაცემები Project data	საპროექტო მონაცემები Level m													
	მანძილი, მ Distance m													
უძველესი მონაცემები Existing data	საპროექტო მონაცემები Level m	658.21	658.55	659.71	659.78	659.88	659.99	659.93	659.84	659.67	658.20	658.07		
	მანძილი, მ Distance m	14.11	10.52	6.66	5.49	3.39	0.00	3.62	6.12	7.76	10.57	15.82		

7+40.00



საპროექტო მონაცემები
MINISTRY OF REGIONAL DEVELOPMENT AND INFRASTRUCTURE OF GEORGIA
ROADS DEPARTMENT OF GEORGIA

კონსულტანტები CONSULTANTS



საპროექტო
GEORGIA



გერმანია
GERMANY

საავტორული გზა: აგარა-კორმისი-ტყხინვალი კმ 1 - კმ 4; კმ 9 - კმ 16
მონაკვეთი: კმ 1 - კმ 4
Road: Agara-Kornisi-Tskhinvali km 1 - km 4; km 9 - km 16
Section: km 1 - km 4

განკვეთი
Cross section

დაამტკიცა:
APPROVED:

თარიღი
DATE

ნახაზი
DRAWING N

თარიღი
DATE

მასშტაბი
SCALE

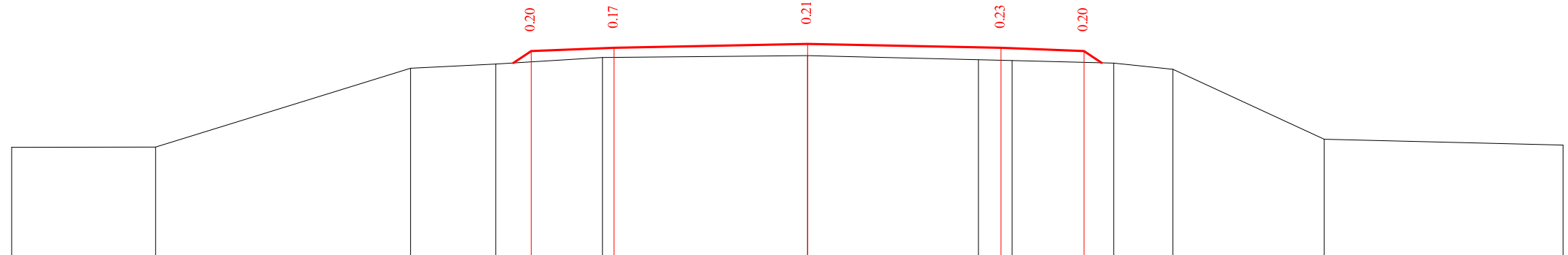
ნახაზის ორიგინალური ზომა
ORIGINAL DRAWING SIZE A3

19

2014

1:100

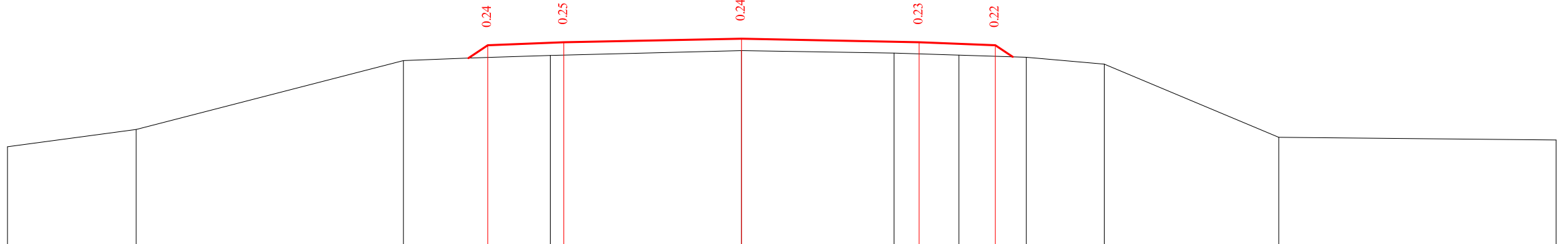
მასშტაბი 1:100
Scale 1:100



საპროექტო მონაცემები Project data	საპროექტო მონაცემები Level m											
	მანძილები, მ Distance m											
უძველესი მონაცემები Existing data	საპროექტო მონაცემები Level m	658.25	658.26	659.68	659.76	659.88	659.91	659.84	659.82	659.78	659.66	658.29
	მანძილები, მ Distance m	14.40	11.79	7.18	5.64	3.71	0.00	3.09	3.70	5.54	6.61	13.66

7+60.00

მასშტაბი 1:100
Scale 1:100



საპროექტო მონაცემები Project data	საპროექტო მონაცემები Level m											
	მანძილები, მ Distance m											
უძველესი მონაცემები Existing data	საპროექტო მონაცემები Level m	657.95	658.29	659.65	659.70	659.75	659.84	659.80	659.76	659.71	659.58	658.08
	მანძილები, მ Distance m	14.46	11.92	6.66	5.36	3.77	0.00	3.00	4.28	5.61	7.15	16.05

7+80.00



საპროექტო მონაცემები
საპროექტო მონაცემები
MINISTRY OF REGIONAL DEVELOPMENT AND INFRASTRUCTURE OF GEORGIA
ROADS DEPARTMENT OF GEORGIA

კონსულტანტები CONSULTANTS



საპროექტო
GEORGIA



გერმანია
GERMANY

საავტორიზაციო გზა: აგარა-კორმისი-ცხივილი კმ 1 - კმ 4; კმ 9 - კმ 16
მონაკვეთი: კმ 1 - კმ 4
Road: Agara-Kornisi-Tskhinvali km 1 - km 4; km 9 - km 16
Section: km 1 - km 4

განკვეთი
Cross section

დაამტკიცა:
APPROVED:

თარიღი
DATE

ნახაზი
DRAWING N

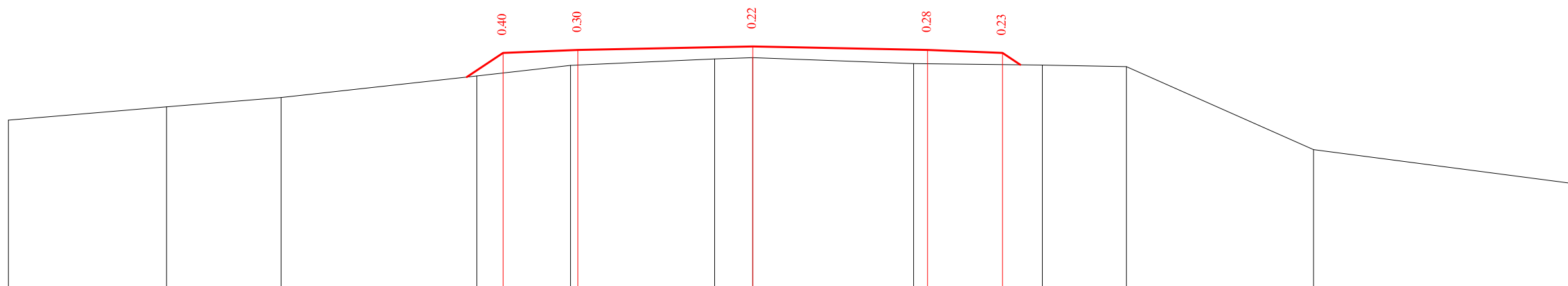
თარიღი
DATE

მასშტაბი
SCALE

ნახაზის ორიგინალური ზომა
ORIGINAL DRAWING SIZE

A3

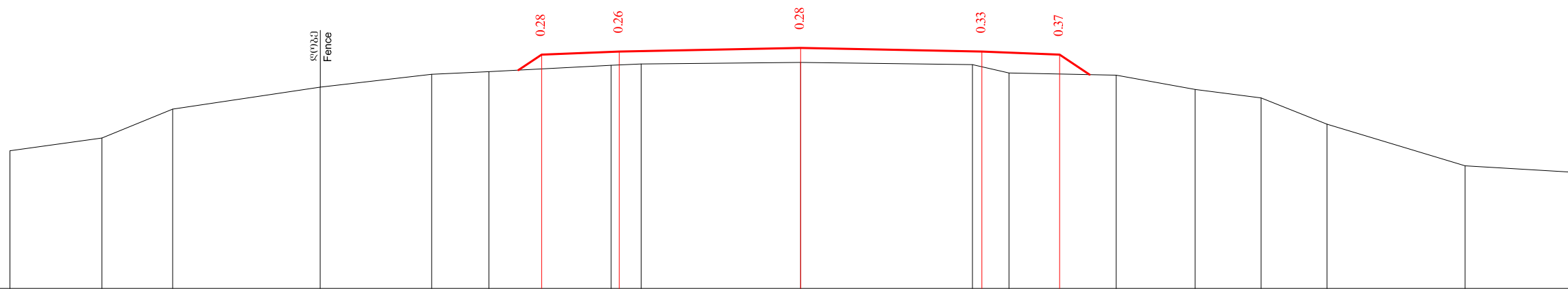
მასშტაბი 1:100
Scale 1:100



საპროექტო მონაცემები Project data	საპროექტო მონაცემები Level m													
	მანძილი Distance m													
უძველესი მონაცემები Existing data	საპროექტო მონაცემები Level m	658.56	658.83	659.01	659.44	659.65	659.78	659.81	659.69	659.66	659.63	657.97	657.78	
	მანძილი Distance m	14.90	11.74	9.44	5.52	3.65	0.76	0.00	3.22	5.80	7.48	11.23	16.48	

8+0.00

მასშტაბი 1:100
Scale 1:100



საპროექტო მონაცემები Project data	საპროექტო მონაცემები Level m															
	მანძილი Distance m															
უძველესი მონაცემები Existing data	საპროექტო მონაცემები Level m	658.03	658.28	658.83	659.26	659.50	659.55	659.73	659.69	659.53	659.49	659.21	659.05	658.54	657.74	657.61
	მანძილი Distance m	15.26	13.49	12.12	9.27	7.12	6.02	0.00	3.32	4.02	6.09	7.62	8.89	10.16	12.83	15.00

8+20.00



საპროექტო მონაცემები
MINISTRY OF REGIONAL DEVELOPMENT AND INFRASTRUCTURE OF GEORGIA
ROADS DEPARTMENT OF GEORGIA

კონსულტანტები CONSULTANTS



საპროექტო
GEORGIA



გერმანია
GERMANY

საპროექტო მონაცემები გზა: აგარა-კორმისი-ტყინვალი კმ 1 - კმ 4; კმ 9 - კმ 16
მონაცემები: კმ 1 - კმ 4
Road: Agara-Kornisi-Tskhinvali km 1 - km 4; km 9 - km 16
Section: km 1 - km 4

განკვეთილი
Cross section

დაამტკიცა:
APPROVED:

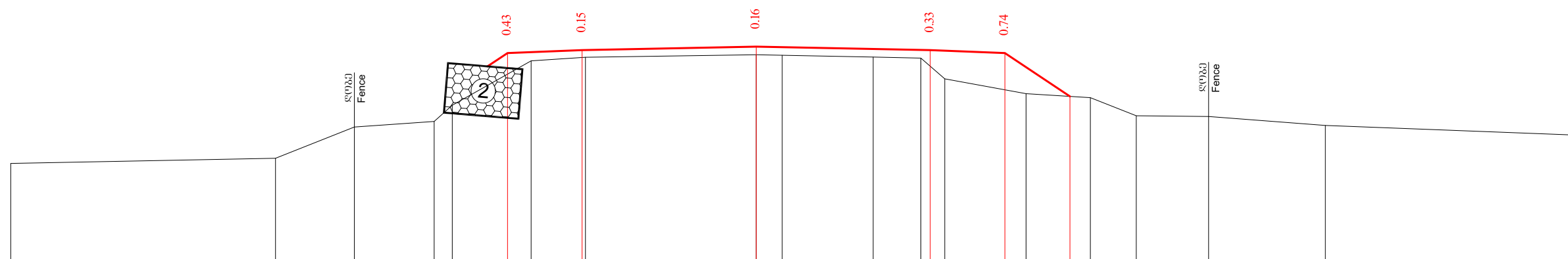
თარიღი
DATE

ნახაზი
DRAWING N 21

თარიღი
DATE 2014

მასშტაბი 1:100
ნახაზის ორიგინალური ზომა
ORIGINAL DRAWING SIZE A3

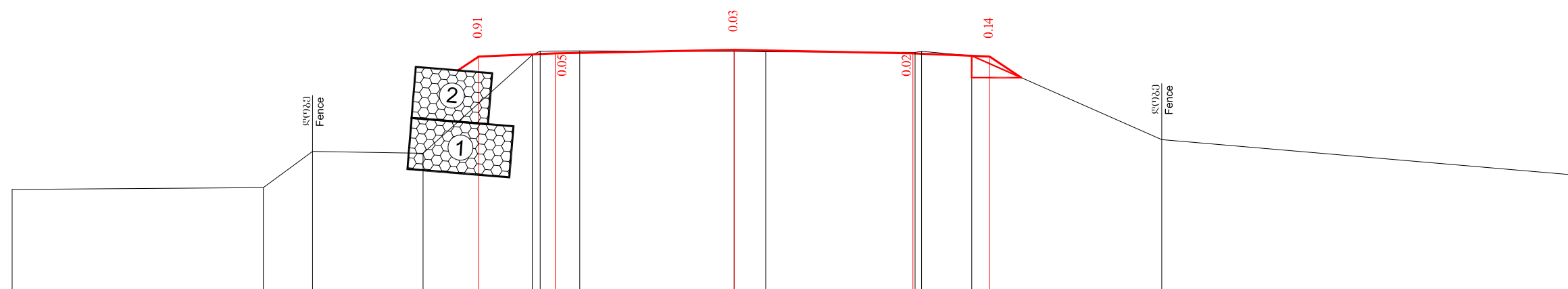
მასშტაბი 1:100
Scale 1:100



საპროექტო მონაცემები Project data	სიმაღლე, მ Level m																				
	მანძილი, მ Distance m																				
უძველესი მონაცემები Existing data	სიმაღლე, მ Level m	657.70		657.80		658.43	658.54	658.87	659.76	659.83	659.88	659.87	659.84	659.81	659.40	659.10	659.02	658.66	658.64	658.46	658.27
	მანძილი, მ Distance m	14.99		9.66		8.08	6.47	6.11	4.52	3.43	0.00	0.52	2.35	3.31	3.79	5.43	6.72	7.64	9.10	11.44	16.44

8+40.00

მასშტაბი 1:100
Scale 1:100



საპროექტო მონაცემები Project data	სიმაღლე, მ Level m																				
	მანძილი, მ Distance m																				
უძველესი მონაცემები Existing data	სიმაღლე, მ Level m	657.41		657.44		658.15	658.12	660.04	660.12	660.11	660.10	660.10	660.09	660.07	660.02	660.02	658.38				657.69
	მანძილი, მ Distance m	14.13		9.22		8.25	6.09	3.95	3.80	3.02	0.00	0.62	3.54	3.79	4.65	8.37					16.39

8+60.00



საპროექტო მონაცემები
MINISTRY OF REGIONAL DEVELOPMENT AND INFRASTRUCTURE OF GEORGIA
ROADS DEPARTMENT OF GEORGIA

კონსულტანტები CONSULTANTS



KOCKS ENGINEERS

საქართველო GEORGIA

გერმანია GERMANY

საავტორული გზა: აგარა-კორნისი-ტყვინალი კმ 1 - კმ 4; კმ 9 - კმ 16
მონაკვეთი: კმ 1 - კმ 4
Road: Agara-Kornisi-Tskhinvali km 1 - km 4; km 9 - km 16
Section: km 1 - km 4

განკვეთი Cross section

დაამტკიცა: APPROVED:

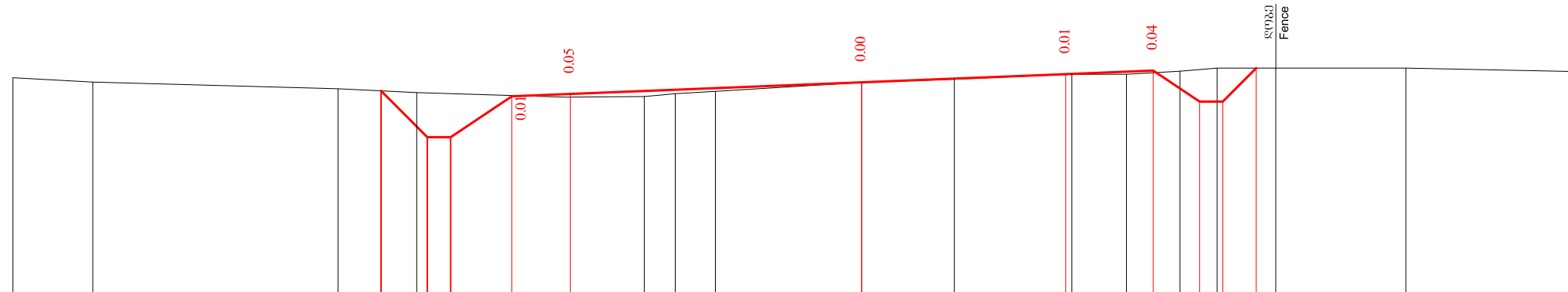
თარიღი DATE

ნახაზი DRAWING N 22

თარიღი DATE 2014

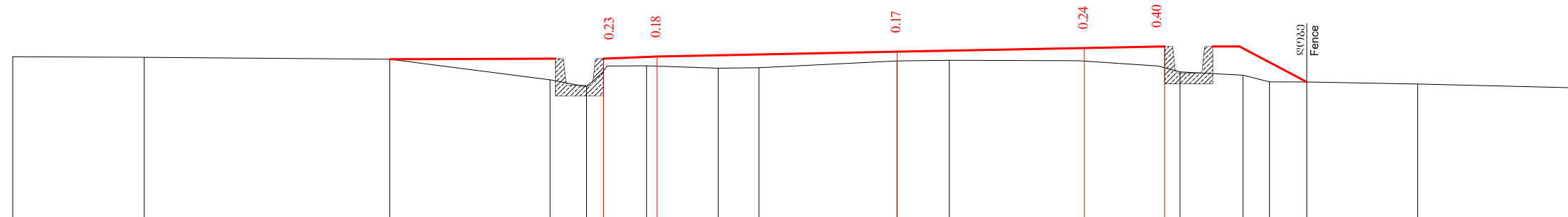
მასშტაბი 1:100
ნახაზის ორიგინალური ზომა ORIGINAL DRAWING SIZE A3

მასშტაბი 1:100
Scale 1:100



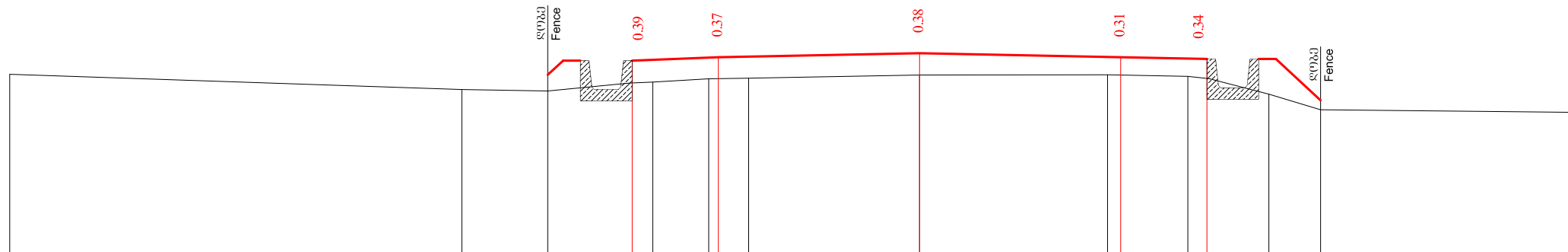
10+0.00

მასშტაბი 1:100
Scale 1:100



10+20.00

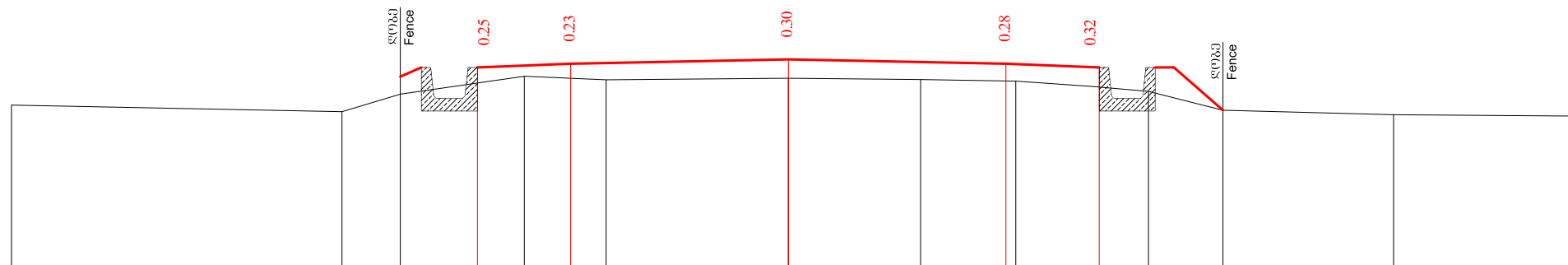
მასშტაბი 1:100
Scale 1:100



საპროექტო მონაცემები Project data	მოხვეულობა, მ Level m																						
	მანძილი, მ Distance m																						
უძველესი მონაცემები Existing data	მოხვეულობა, მ Level m	668.62																					
	მანძილი, მ Distance m	15.83	7.96	6.47	5.04	4.64	3.67	2.97	0.00	3.27	4.67	5.04	6.08	6.98	11.55								

10+40.00

მასშტაბი 1:100
Scale 1:100



საპროექტო მონაცემები Project data	მოხვეულობა, მ Level m																						
	მანძილი, მ Distance m																						
უძველესი მონაცემები Existing data	მოხვეულობა, მ Level m	668.29																					
	მანძილი, მ Distance m	12.49	7.18	6.24	5.00	4.25	2.93	0.00	2.13	3.66	4.90	5.79	6.99	9.73	12.84								

10+60.00



საპროექტო მონაცემები
საპროექტო მონაცემები
MINISTRY OF REGIONAL DEVELOPMENT AND INFRASTRUCTURE OF GEORGIA
ROADS DEPARTMENT OF GEORGIA

კონსულტანტები
CONSULTANTS



საპროექტო
GEORGIA



გერმანია
GERMANY

საავტომობილო გზა: აგარა-კომისი-ტსხინვალი კმ 1 - კმ 4; კმ 9 - კმ 16
მონაკვეთი: კმ 1 - კმ 4
Road: Agara-Kornisi-Tskhinvali km 1 - km 4; km 9 - km 16
Section: km 1 - km 4

განკვეთი
Cross section

დაამტკიცა:
APPROVED:

თარიღი
DATE

ნახაზი
DRAWING N

თარიღი
DATE

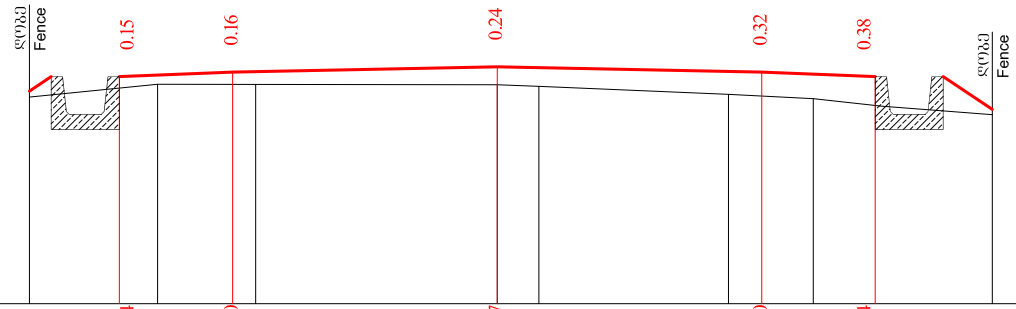
მასშტაბი
SCALE

ნახაზის ორიგინალური ზომა
ORIGINAL DRAWING SIZE

26

2014

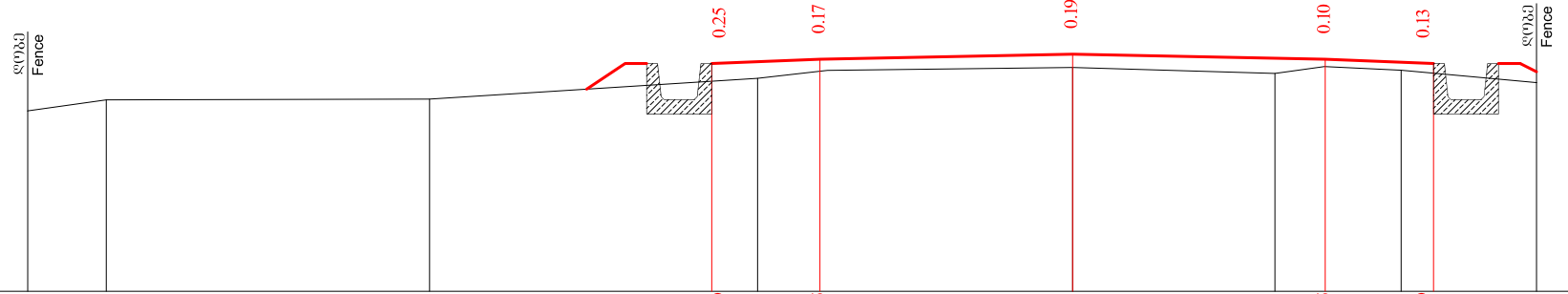
A3



მასშტაბი 1:100
Scale 1:100

საპროექტო მონაცემები Project data	მოშენებულია, მ Level m													
	მანძილი, მ Distance m													
უძველესი მონაცემები Existing data	მოშენებულია, მ Level m	668.67												
	მანძილი, მ Distance m		6.19											

10+80.00



მასშტაბი 1:100
Scale 1:100

საპროექტო მონაცემები Project data	მოშენებულია, მ Level m													
	მანძილი, მ Distance m													
უძველესი მონაცემები Existing data	მოშენებულია, მ Level m	668.33	668.48											
	მანძილი, მ Distance m	14.48	13.39											

11+00.00



საპროექტო მონაცემები
MINISTRY OF REGIONAL DEVELOPMENT AND INFRASTRUCTURE OF GEORGIA
ROADS DEPARTMENT OF GEORGIA

კონსულტანტები CONSULTANTS



საპროექტო
GEORGIA



გერმანია
GERMANY

საავტომობილო გზა: აგარა-კორმისი-ტყხინვალი კმ 1 - კმ 4; კმ 9 - კმ 16
მონაკვეთი: კმ 1 - კმ 4
Road: Agara-Kornisi-Tskhinvali km 1 - km 4; km 9 - km 16
Section: km 1 - km 4

განკვეთი
Cross section

დაამტკიცა:
APPROVED:

თარიღი
DATE

ნახაზი
DRAWING N

თარიღი
DATE

მასშტაბი
SCALE

ნახაზის ორიგინალური ზომა
ORIGINAL DRAWING SIZE

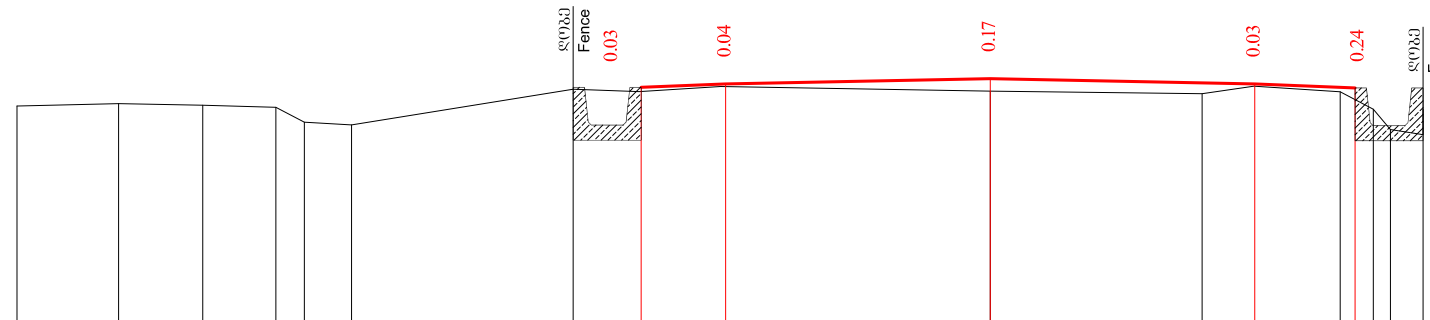
A3

27

2014

1:100

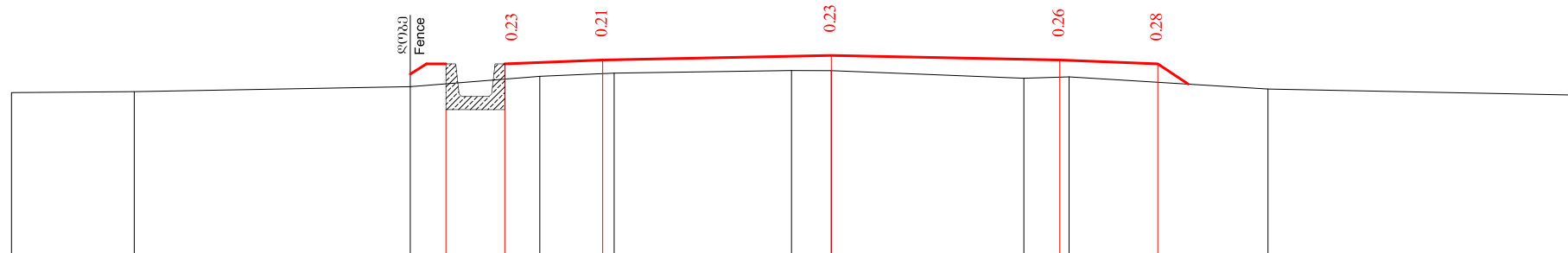
მასშტაბი 1:100
Scale 1:100



საპროექტო მონაცემები Project data	სიმაღლე, მ Level m																
	მანძილი, მ Distance m																
უძველესი მონაცემები Existing data	სიმაღლე, მ Level m	668.89	668.92	668.90	668.87	668.67	668.64	669.11	669.14	669.18	669.25	669.18	669.13	668.84	668.57	668.51	668.84
	მანძილი, მ Distance m	12.88	11.53	10.42	9.45	9.07	8.45	5.52	4.65	3.56	0.00	2.80	3.49	4.63	5.07	5.29	5.70

11+60.00

მასშტაბი 1:100
Scale 1:100



საპროექტო მონაცემები Project data	სიმაღლე, მ Level m																
	მანძილი, მ Distance m																
უძველესი მონაცემები Existing data	სიმაღლე, მ Level m	668.72	668.74	668.81	668.97	669.02	669.06	669.06	669.22	669.22	669.29	669.22	669.16	668.94	668.97	668.78	668.69
	მანძილი, მ Distance m	12.55	10.67	6.45	4.46	3.33	0.61	0.00	2.95	3.64	6.69	5.90	5.00	3.50	5.00	11.42	

11+80.00



საპროექტო მონაცემები
MINISTRY OF REGIONAL DEVELOPMENT AND INFRASTRUCTURE OF GEORGIA
ROADS DEPARTMENT OF GEORGIA

კონსულტანტები CONSULTANTS



საპროექტო
GEORGIA



გერმანია
GERMANY

საავტორიზაციო გზა: აგარა-კორმისი-ტყვივლი კმ 1 - კმ 4; კმ 9 - კმ 16
მონაკვეთი: კმ 1 - კმ 4
Road: Agara-Kornisi-Tskhinvali km 1 - km 4; km 9 - km 16
Section: km 1 - km 4

განკვეთი
Cross section

დაამტკიცა:
APPROVED:

თარიღი
DATE

ნახაზი
DRAWING N

თარიღი
DATE

მასშტაბი
SCALE

ნახაზის ორიგინალური ზომა
ORIGINAL DRAWING SIZE

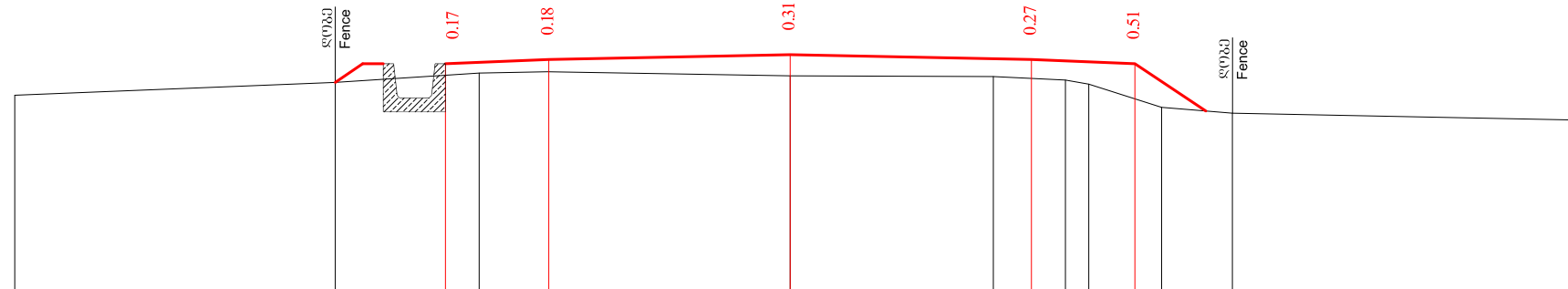
29

2014

1:100

A3

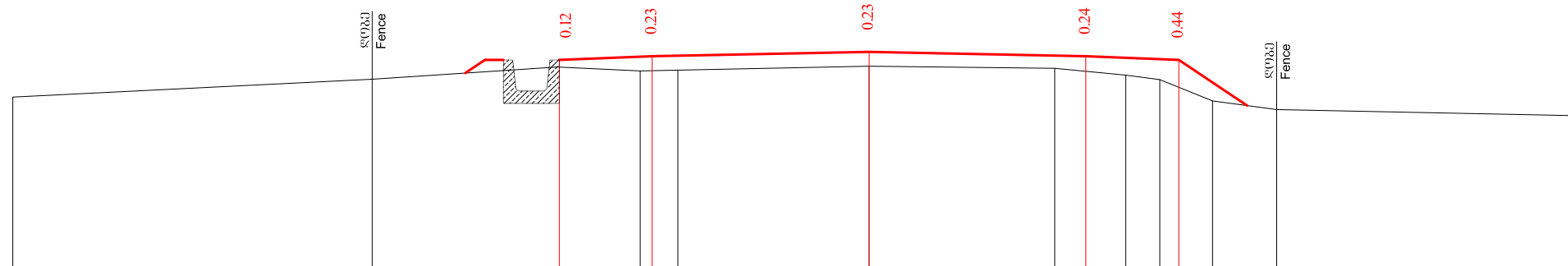
მასშტაბი 1:100
Scale 1:100



საპროექტო მონაცემები Project data	საპროექტო მონაცემები Level m																			
	მანძილი m																			
უძველესი მონაცემები Existing data	საპროექტო მონაცემები Level m	669.01																		
	მანძილი m	11.24	6.60	4.51	3.52	0.00	2.95	3.99	4.33	5.39	6.42									11.41

12+40.00

მასშტაბი 1:100
Scale 1:100



საპროექტო მონაცემები Project data	საპროექტო მონაცემები Level m																			
	მანძილი m																			
უძველესი მონაცემები Existing data	საპროექტო მონაცემები Level m	669.11																		
	მანძილი m	13.82	8.02	5.03	3.69	3.09	0.00	3.00	4.14	4.69	5.54	6.58								11.58

12+60.00



საპროექტო მონაცემები
MINISTRY OF REGIONAL DEVELOPMENT AND INFRASTRUCTURE OF GEORGIA
ROADS DEPARTMENT OF GEORGIA

კონსულტანტები CONSULTANTS



საპროექტო
GEORGIA



გერმანია
GERMANY

საავტომობილო გზა: აგარა-კორმისი-ცხივილი კმ 1 - კმ 4; კმ 9 - კმ 16
მონაკვეთი: კმ 1 - კმ 4
Road: Agara-Kornisi-Tskhinvali km 1 - km 4; km 9 - km 16
Section: km 1 - km 4

განკვეთი
Cross section

დაამტკიცა:
APPROVED:

თარიღი
DATE

ნახაზის
DRAWING N

31

თარიღი
DATE

2014

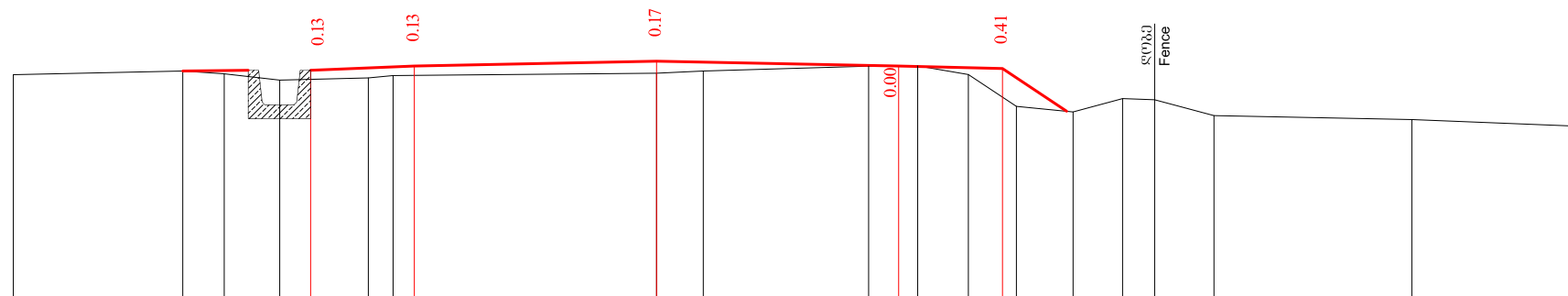
მასშტაბი
SCALE

1:100

ნახაზის ორიგინალური ზომა
ORIGINAL DRAWING SIZE

A3

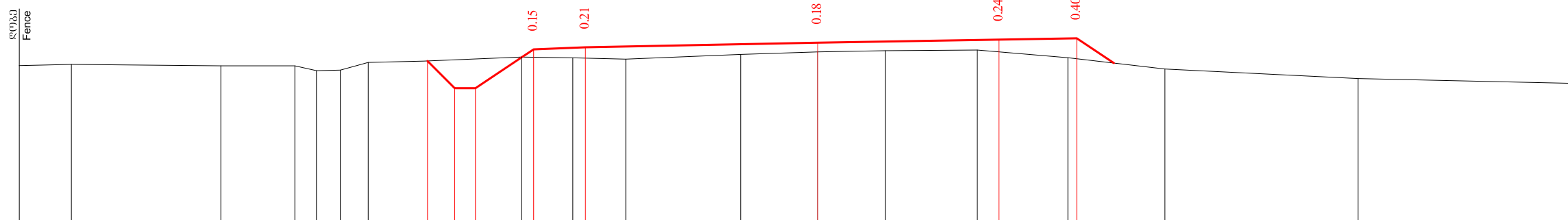
მასშტაბი 1:100
Scale 1:100



საპროექტო მონაცემები Project data	სიმაღლე, მ Level m																							
	მანძილი, მ Distance m																							
უძველესი მონაცემები Existing data	სიმაღლე, მ Level m	669.96		670.02	669.98	669.89		669.92	669.95		669.98	670.02		670.09	670.09	669.96	669.51	669.43	669.62	669.60	669.37		669.32	669.22
	მანძილი, მ Distance m	9.29		6.85	6.25	5.45		4.16	3.81		0.00	0.68		3.07	3.77	4.51	5.20	6.02	6.74	7.20	8.06		10.92	13.30

12+80.00

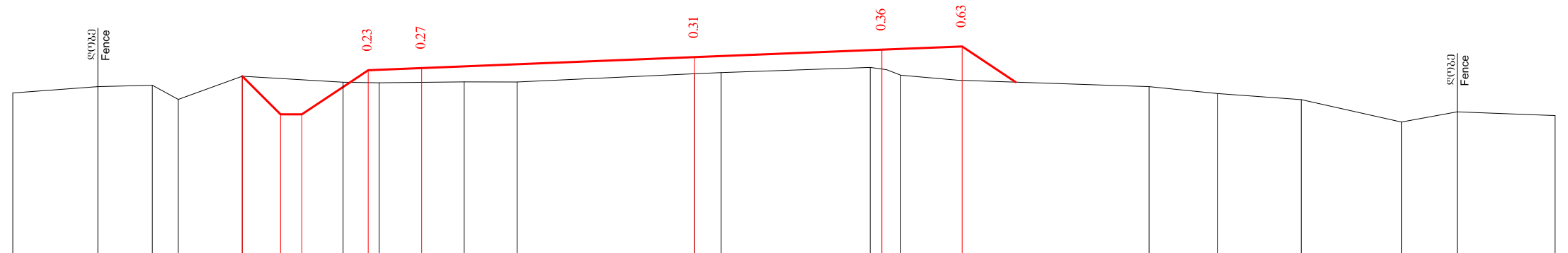
მასშტაბი 1:100
Scale 1:100



საპროექტო მონაცემები Project data	სიმაღლე, მ Level m																									
	მანძილი, მ Distance m																									
უძველესი მონაცემები Existing data	სიმაღლე, მ Level m	670.03	670.06		670.03	670.03	669.94	669.95	670.09	670.12		670.20	670.18	670.16		670.25	670.30	670.32	670.33		670.18		669.97		669.78	669.69
	მანძილი, მ Distance m	15.41	14.41		11.52	10.09	9.68	9.22	8.68	7.61		5.72	4.73	3.71		1.49	0.00	1.31	3.08		4.83		6.70		10.43	14.69

13+00.00

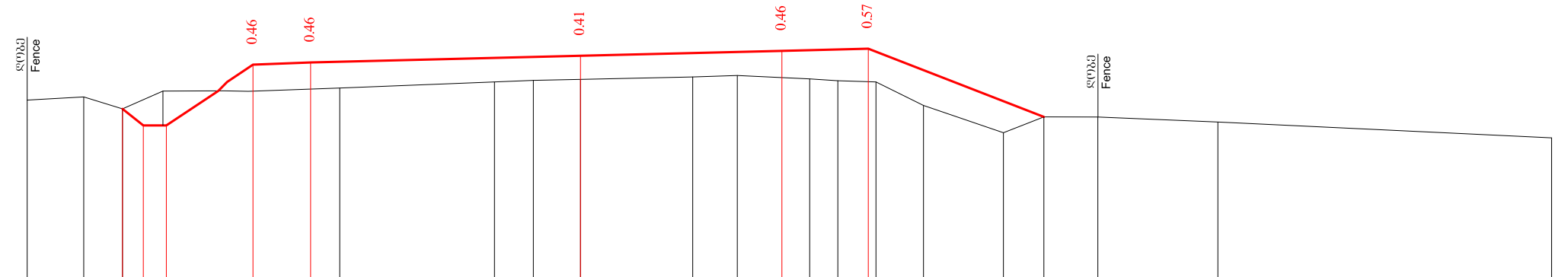
მასშტაბი 1:100
Scale 1:100



საპროექტო მონაცემები Project data	მოქმედების დონე Level	მ																								
	მანძილი Distance	მ																								
უძველესი მონაცემები Existing data	მოქმედების დონე Level	მ	670.09	670.21	670.23	669.97	670.40	670.29	670.28	670.30	670.29	670.45	670.47	670.57	670.52	670.42	670.33	670.21	670.08	669.96	669.54	669.73	669.66			
	მანძილი Distance	მ	12.74	11.15	10.13	9.65	8.45	6.57	5.90	4.31	3.32	0.00	0.49	3.28	3.59	3.85	4.91	8.49	9.77	11.34	13.21	14.25	16.08			

13+20.00

მასშტაბი 1:100
Scale 1:100



საპროექტო მონაცემები Project data	მოქმედების დონე Level	მ																								
	მანძილი Distance	მ																								
უძველესი მონაცემები Existing data	მოქმედების დონე Level	მ		670.22	670.27	670.07	670.37	670.38	670.37		670.43		670.53	670.56	670.58	670.62	670.65	670.59	670.56	670.53	670.13	669.65	669.93	669.92	669.84	669.56
	მანძილი Distance	მ		9.61	8.63	7.96	7.25	6.19	5.77	4.18		1.49	0.82	0.00	1.95	2.72	3.98	4.47	5.13	5.96	7.35	8.05	8.99		11.07	16.87

13+40.00



საპროექტო მონაცემები
MINISTRY OF REGIONAL DEVELOPMENT AND INFRASTRUCTURE OF GEORGIA
ROADS DEPARTMENT OF GEORGIA

კონსულტანტები CONSULTANTS



საპროექტო
GEORGIA



გერმანია
GERMANY

საპროექტო მონაცემები გზა: აგარა-კორნისი-ცხიფშავლი კმ 1 - კმ 4; კმ 9 - კმ 16
მონაცემები: კმ 1 - კმ 4
Road: Agara-Kornisi-Tskhinvali km 1 - km 4; km 9 - km 16
Section: km 1 - km 4

განკვეთის კვეთი
Cross section

დაამტკიცა:
APPROVED:

თარიღი
DATE

ნახაზის კოდი
DRAWING N

თარიღი
DATE

მასშტაბი
SCALE

ნახაზის ორიგინალური ზომა
ORIGINAL DRAWING SIZE

A3

33

2014