

GEORGIA
ROADS DEPARTMENT OF THE MINISTRY OF
REGIONAL DEVELOPMENT AND INFRASTRUCTURE



SECOND SECONDARY AND LOCAL ROADS PROJECT
(SLRP II)

DESIGN DOCUMENTATION

REHABILITATION OF THE SECONDARY ROAD

Agara - Kornisi - Tskinali

km 1 - km 4; km 9 - km 16

VOLUME II-I.

DRAWINGS.GROSS SECTIONS

CONTRACT #: SLRP/II/CS/QCBS-04



KOCKS
ENGINEERS

TBILISI 2014

Design composition

Volume I - Explanatory note, Tables of volumes of works

Volume II - Drawings

Volume II- I – Drawings. Cross Sections

Volume III - Confidential cost estimates

Volume IV - Economic analysis

Volume V - Environmental Management Plan

ბანივი პროვილუბი

მონაკვეთი: კმ 1 - კმ 4

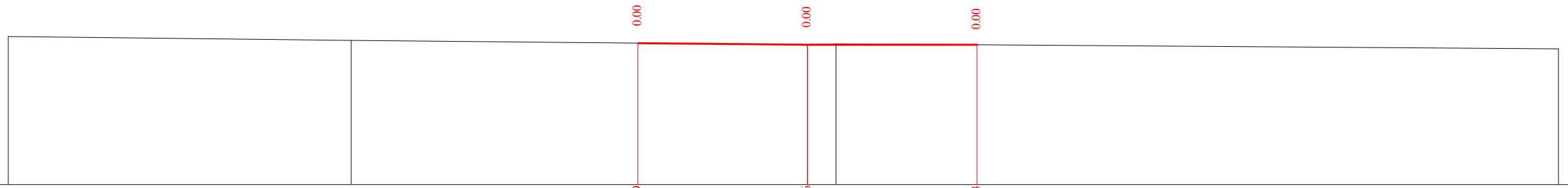
პკ 0+00 - პკ 39+31

Cross section

Section: km 1 - km 4

Pk 0+00 - Pk 39+31

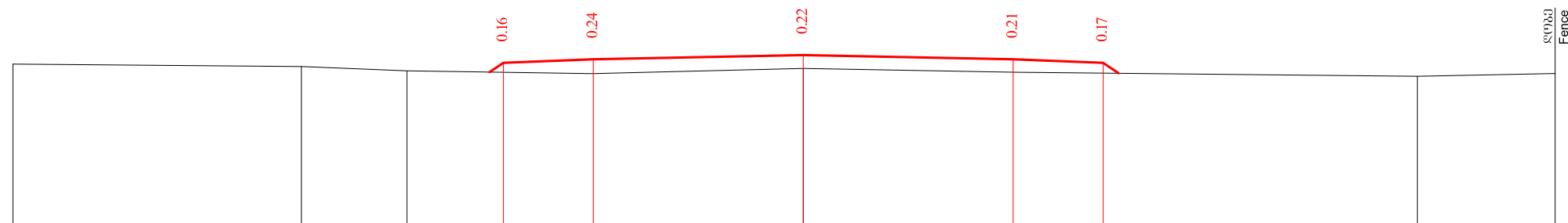
მასშტაბი 1:100
Scale 1:100



საპროექტო მონაცემები Project data	საპროექტო მონაცემები Level m					
	მანძილები, მ Distance m					
უძველესი მონაცემები Existing data	საპროექტო მონაცემები Level m	659.62	659.54	659.46	659.47	659.37
	მანძილები, მ Distance m	16.50	9.42	0.00	0.59	15.50

0+0.00

მასშტაბი 1:100
Scale 1:100



საპროექტო მონაცემები Project data	საპროექტო მონაცემები Level m										
	მანძილები, მ Distance m										
უძველესი მონაცემები Existing data	საპროექტო მონაცემები Level m	659.39	659.35	659.28	659.24	659.54	659.26	659.19	659.24		
	მანძილები, მ Distance m	13.18	8.37	6.61	3.52	0.00	3.51	10.24	12.54		

0+20.00



საპროექტო მონაცემები
საპროექტო მონაცემები
MINISTRY OF REGIONAL DEVELOPMENT AND INFRASTRUCTURE OF GEORGIA
ROADS DEPARTMENT OF GEORGIA

კონსულტანტები CONSULTANTS



საპროექტო
GEORGIA



გერმანია
GERMANY

საავტორიზაციო გზა: აგარა-კორმისი-ტსხინვალი კმ 1 - კმ 4; კმ 9 - კმ 16
მონაკვეთი: კმ 1 - კმ 4
Road: Agara-Kornisi-Tskhinvali km 1 - km 4; km 9 - km 16
Section: km 1 - km 4

განკვეთი
Cross section

დაამტკიცა:
APPROVED:

თარიღი
DATE

ნახაზი
DRAWING N

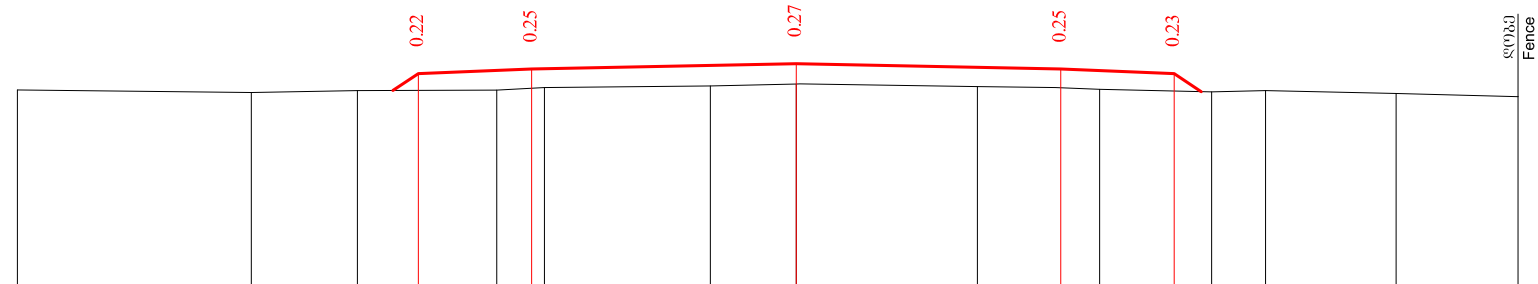
თარიღი
DATE

მასშტაბი
SCALE

ნახაზის ორიგინალური ზომა
ORIGINAL DRAWING SIZE

A3

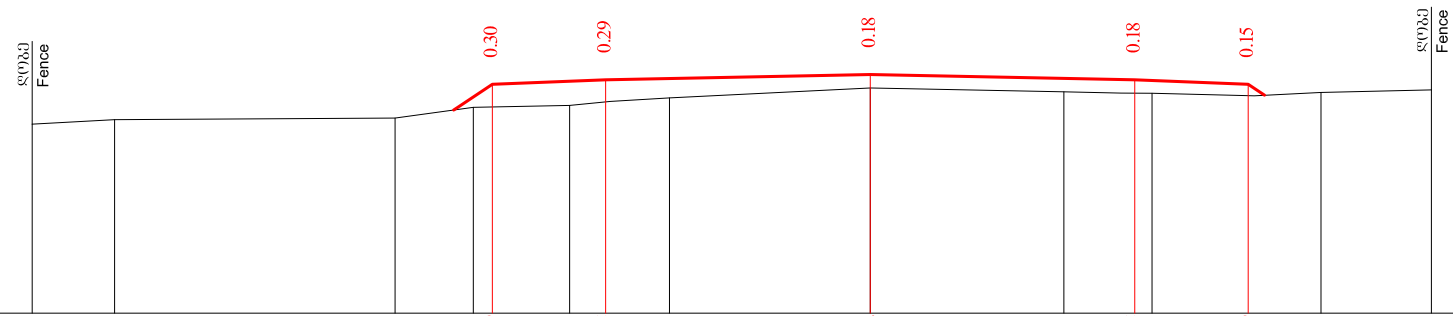
მასშტაბი 1:100
Scale 1:100



საპროექტო მონაცემები Project data	60მწიწკი, მ Level m																			
	მანძილი, მ Distance m				5.00	3.50			0.00		3.50	5.00								
უძველესი მონაცემები Existing data	60მწიწკი, მ Level m	659.29	659.25	659.28	659.28	659.32	659.34	659.36	659.33	659.32	659.29	659.26	659.28	659.24	659.20					
	მანძილი, მ Distance m	10.30	7.21	5.81	3.96	3.33	1.14	0.00	2.40	3.43	4.01	5.50	6.21	7.94	9.55					


0+40.00

მასშტაბი 1:100
Scale 1:100



საპროექტო მონაცემები Project data	60მწიწკი, მ Level m																			
	მანძილი, მ Distance m				5.00	3.50			0.00		3.50	5.00								
უძველესი მონაცემები Existing data	60მწიწკი, მ Level m	659.06	659.12	659.14	659.29	659.31	659.36	659.41	659.49	659.47	659.44	659.48	659.52							
	მანძილი, მ Distance m	11.09	10.00	6.29	5.25	3.98	3.44	2.66	0.00	2.56	3.73	5.08	5.96	7.42						

0+60.00



კონსულტანტები CONSULTANTS



KOCKS ENGINEERS

საქართველო GEORGIA

გერმანია GERMANY

საავტომობილო გზა: აგარა-კორმისი-ტსხინვალი კმ 1 - კმ 4; კმ 9 - კმ 16
მონაკვეთი: კმ 1 - კმ 4
Road: Agara-Kornisi-Tskhinvali km 1 - km 4; km 9 - km 16
Section: km 1 - km 4

განკვეთი
Cross section

დაამტკიცა:
APPROVED:

თარიღი
DATE

ნახაზი
DRAWING N

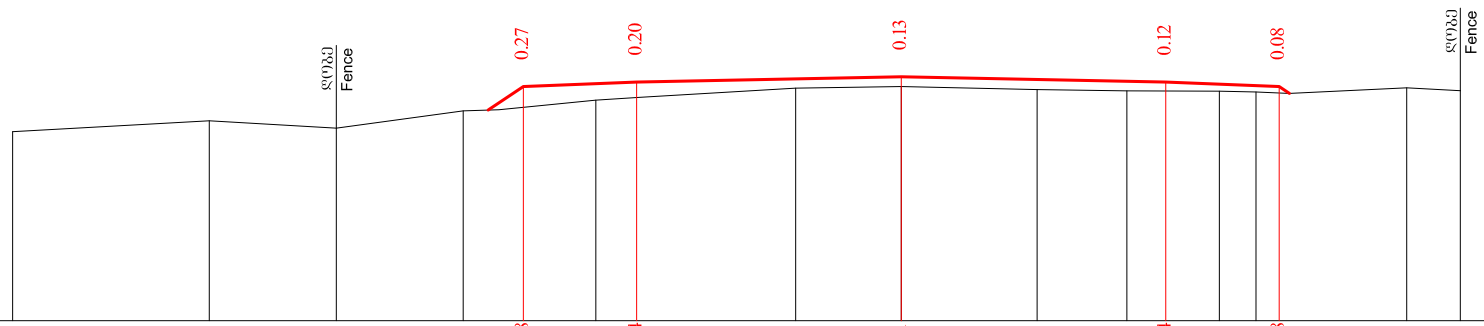
თარიღი
DATE

მასშტაბი
SCALE

ნახაზის ორიგინალური ზომა
ORIGINAL DRAWING SIZE

A3

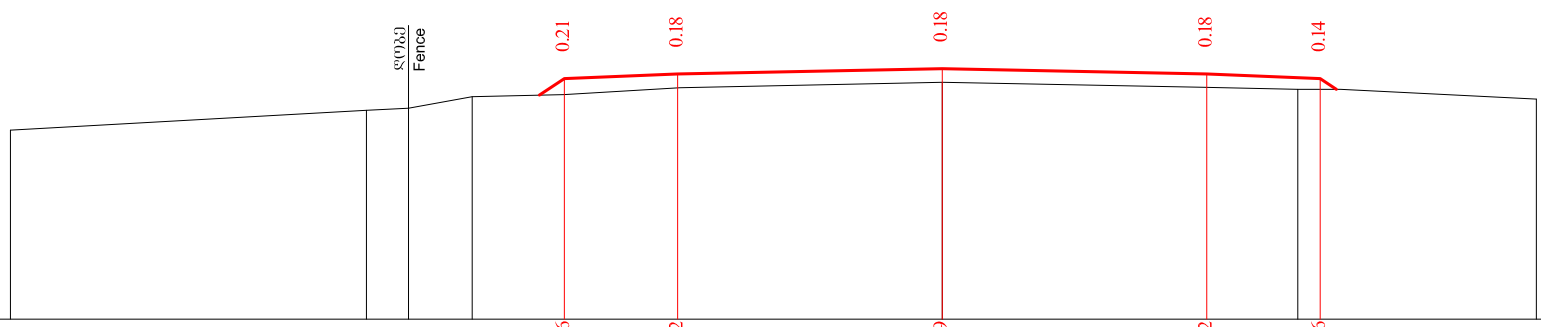
მასშტაბი 1:100
Scale 1:100



საპროექტო მონაცემები Project data	სიმაღლე, მ Level m																
	მანძილი, მ Distance m																
უძველესი მონაცემები Existing data	სიმაღლე, მ Level m	659.08	659.23	659.13	659.36	659.37	659.50	659.54	659.66	659.68	659.64	659.62	659.62	659.61	659.59	659.66	659.62
	მანძილი, მ Distance m	11.76	9.15	7.47	5.79	5.32	4.04	3.48	1.40	0.00	1.80	2.98	4.21	4.69	5.13	6.69	7.40


0+80.00

მასშტაბი 1:100
Scale 1:100



საპროექტო მონაცემები Project data	სიმაღლე, მ Level m																
	მანძილი, მ Distance m																
უძველესი მონაცემები Existing data	სიმაღლე, მ Level m	659.08	659.34	659.37	659.52	659.55	659.64	659.71	659.89	659.82	659.64	659.61	659.61	659.49			
	მანძილი, მ Distance m	12.33	7.62	7.06	6.22	5.01	3.47	0.00	3.43	4.70	5.27	7.86					

1+00.00



კონსულტანტები CONSULTANTS



საავტომობილო გზა: აგარა-კორმისი-ტყხინვალი კმ 1 - კმ 4; კმ 9 - კმ 16
მონაკვეთი: კმ 1 - კმ 4
Road: Agara-Kornisi-Tskhinvali km 1 - km 4; km 9 - km 16
Section: km 1 - km 4

დაამტკიცა: APPROVED:

თარიღი DATE

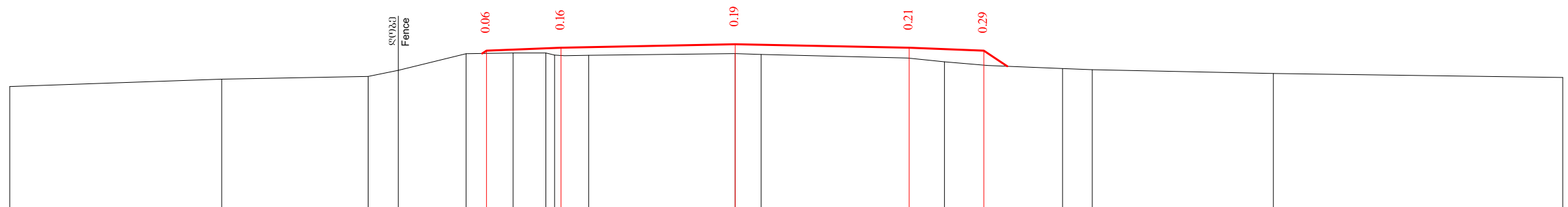
ნახაზი DRAWING N 3

თარიღი DATE 2014

მასშტაბი 1:100
ნახაზის ორიგინალური ზომა ORIGINAL DRAWING SIZE A3

განკვეთი Cross section

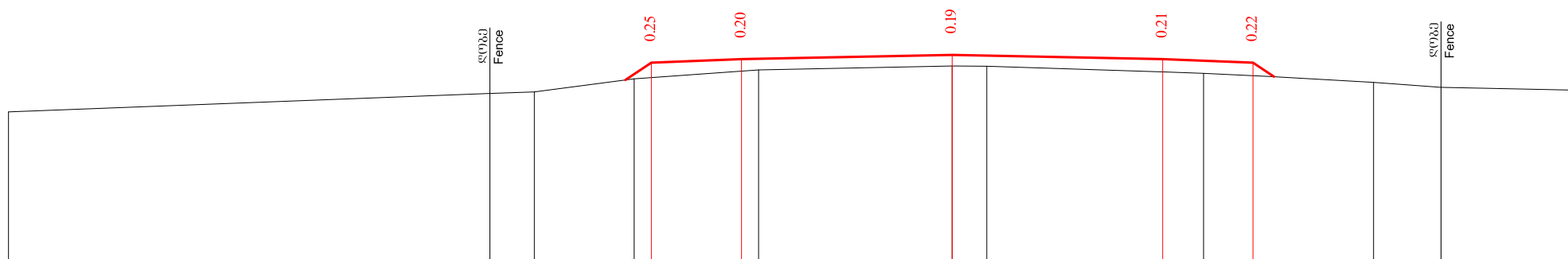
მასშტაბი 1:100
Scale 1:100



საპროექტო მონაცემები Project data	სიღრმეები, მ Level m																								
	მანძილები, მ Distance m																								
უძველესი მონაცემები Existing data	სიღრმეები, მ Level m		659.08		659.23		659.28	659.40	659.74	659.75	659.75	659.71	659.71	659.71	0.00	659.74	659.72		659.65	659.58	659.50	659.44	659.42	659.34	659.26
	მანძილები, მ Distance m	14.58		10.32		7.38	6.77	5.41	4.46	3.81	3.63	2.94		0.00	0.52			3.47	4.21	5.08	6.58	7.18		10.82	16.64

1+20.00

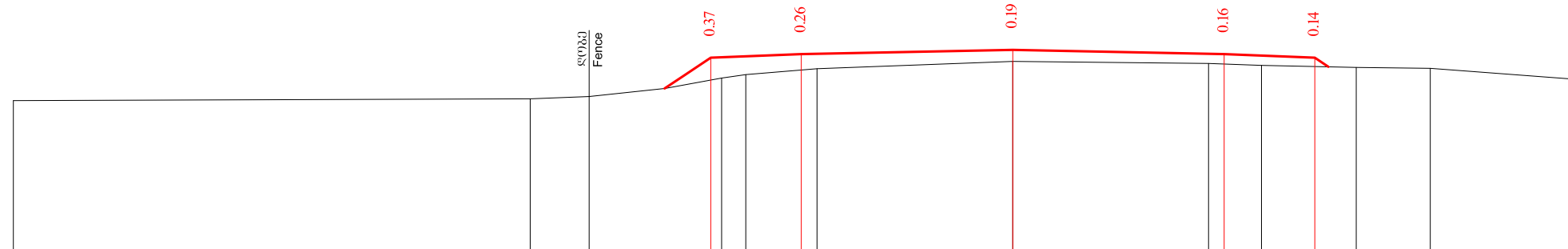
მასშტაბი 1:100
Scale 1:100



საპროექტო მონაცემები Project data	სიღრმეები, მ Level m																								
	მანძილები, მ Distance m																								
უძველესი მონაცემები Existing data	სიღრმეები, მ Level m		658.99		659.30	659.32	659.54	659.69	659.75	659.75		659.65	659.63	659.58	659.48	659.40		659.36							
	მანძილები, მ Distance m	15.68		7.68	6.94	5.29	3.22		0.00	0.58		3.60	4.18	5.29	7.00	8.13		10.25							

1+40.00

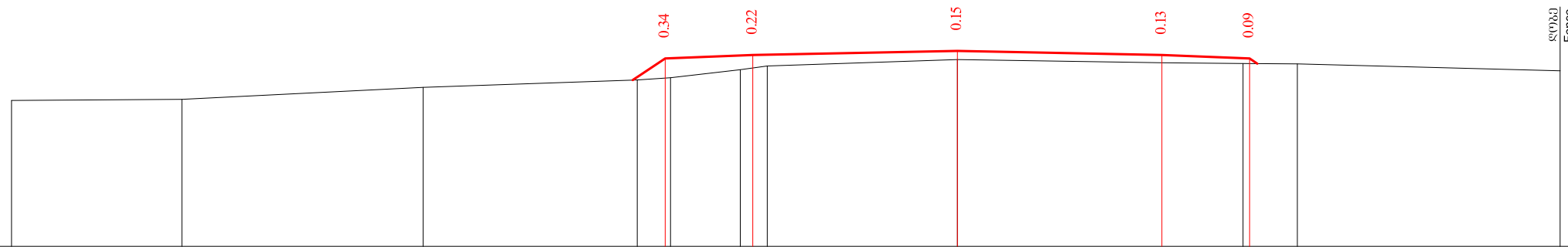
მასშტაბი 1:100
Scale 1:100



საპროექტო მონაცემები Project data	სიმაღლე, მ Level m													
	მანძილი, მ Distance m													
უძველესი მონაცემები Existing data	სიმაღლე, მ Level m	659.10	659.13	659.16	659.30	659.47	659.53	659.62	659.74	659.71	659.68	659.65	659.63	659.45
	მანძილი, მ Distance m	16.54	7.99	7.01	5.76	4.82	4.42	3.24	0.00	3.24	4.12	5.69	6.91	9.30

1+60.00

მასშტაბი 1:100
Scale 1:100



საპროექტო მონაცემები Project data	სიმაღლე, მ Level m													
	მანძილი, მ Distance m													
უძველესი მონაცემები Existing data	სიმაღლე, მ Level m	659.08	659.10	659.31	659.43	659.47	659.61	659.67	659.78	659.73	659.72	659.71	659.59	
	მანძილი, მ Distance m	16.18	13.27	9.14	5.48	4.91	3.71	3.25	0.00	3.53	4.89	5.82	10.31	

1+80.00



საპროექტო მონაცემები
საპროექტო მონაცემები
MINISTRY OF REGIONAL DEVELOPMENT AND INFRASTRUCTURE OF GEORGIA
ROADS DEPARTMENT OF GEORGIA

კონსულტანტები CONSULTANTS



საქართველო
GEORGIA



გერმანია
GERMANY

საავტომობილო გზა: აგარა-კომისი-ტსხინვალი კმ 1 - კმ 4; კმ 9 - კმ 16
მონაკვეთი: კმ 1 - კმ 4
Road: Agara-Kornisi-Tskhinvali km 1 - km 4; km 9 - km 16
Section: km 1 - km 4

განკვეთი
Cross section

დაამტკიცა:
APPROVED:

თარიღი
DATE

ნახაზი
DRAWING N

თარიღი
DATE

მასშტაბი
SCALE

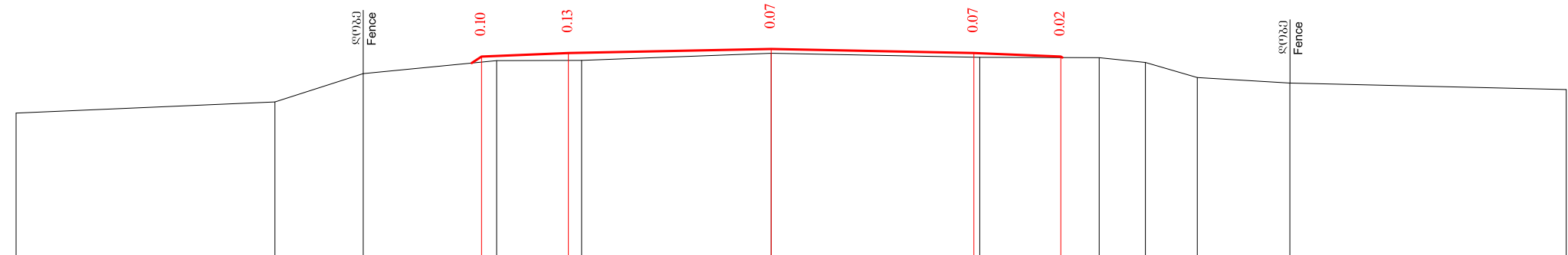
ნახაზის ორიგინალური ზომა
ORIGINAL DRAWING SIZE

5

2014

A3

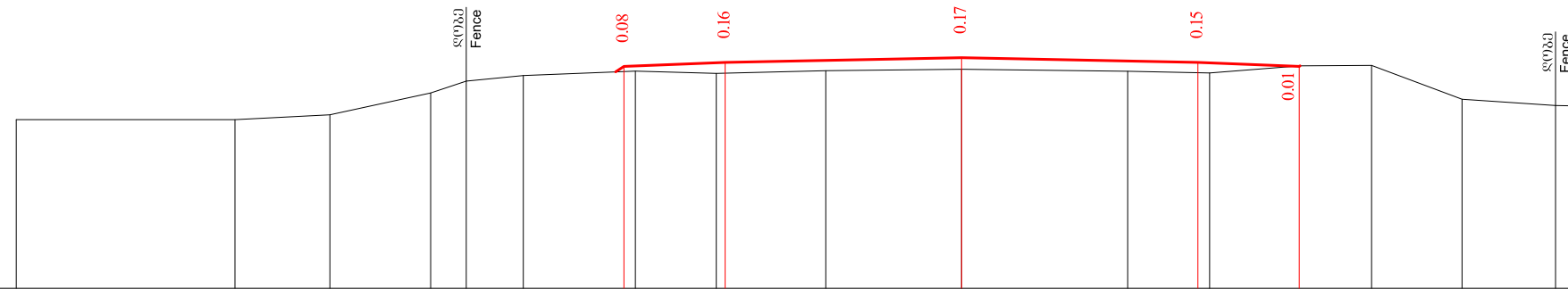
მასშტაბი 1:100
Scale 1:100



საპროექტო მონაცემები Project data	მოშენებულია, მ Level m														
	მანძილი, მ Distance m														
უძველესი მონაცემები Existing data	მოშენებულია, მ Level m	658.82		659.01	659.50	659.73	659.73	659.85	659.93	659.79	659.78	659.70	659.44	659.34	659.23
	მანძილი, მ Distance m	13.03		8.57	7.04	4.74	3.27	0.00	3.60	5.66	6.46	7.36	8.96	13.72	

2+0.00

მასშტაბი 1:100
Scale 1:100



საპროექტო მონაცემები Project data	მოშენებულია, მ Level m																	
	მანძილი, მ Distance m																	
უძველესი მონაცემები Existing data	მოშენებულია, მ Level m	659.01	659.01	659.08	659.40	659.58	659.66	659.73	659.69	659.73	659.75	659.72	659.70	659.80	659.81	659.31	659.22	659.21
	მანძილი, მ Distance m	14.00	10.76	9.35	7.86	7.33	6.49	4.83	3.63	2.01	0.00	2.46	3.67	5.01	6.07	7.41	8.80	9.13

2+20.00



საპროექტო მონაცემები
MINISTRY OF REGIONAL DEVELOPMENT AND INFRASTRUCTURE OF GEORGIA
ROADS DEPARTMENT OF GEORGIA

კონსულტანტები CONSULTANTS



საპროექტო
GEORGIA



გერმანია
GERMANY

საავტორული გზა: აგარა-კორმისი-ტყვიანი კმ 1 - კმ 4; კმ 9 - კმ 16
მონაკვეთი: კმ 1 - კმ 4
Road: Agara-Kornisi-Tskhinvali km 1 - km 4; km 9 - km 16
Section: km 1 - km 4

განკვეთი
Cross section

დაამტკიცა:
APPROVED:

თარიღი
DATE

ნახაზი
DRAWING N

თარიღი
DATE

მასშტაბი
SCALE

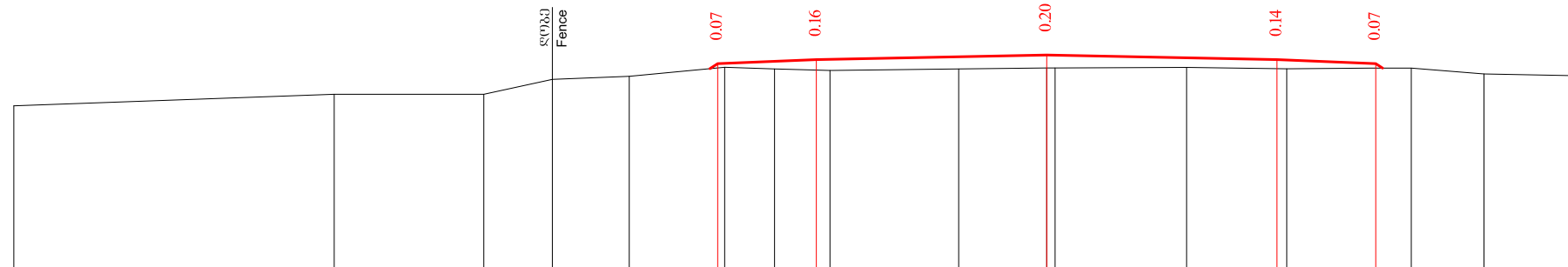
ნახაზის ორიგინალური ზომა
ORIGINAL DRAWING SIZE

6

2014

A3

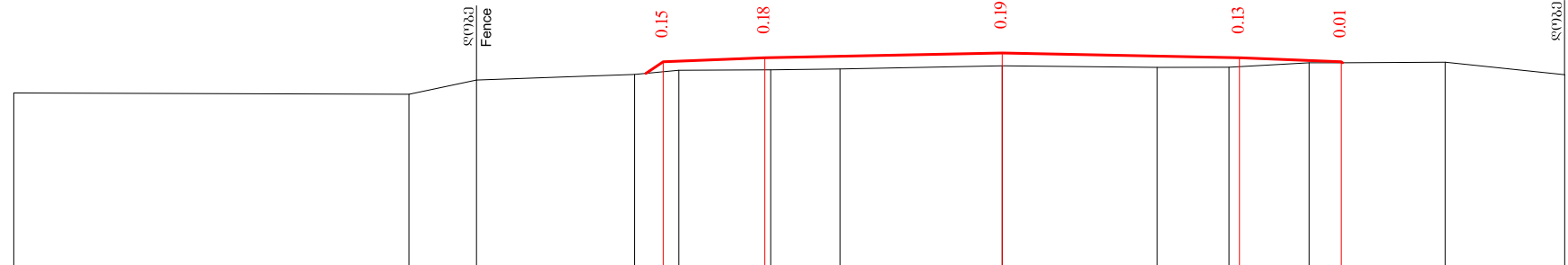
მასშტაბი 1:100
Scale 1:100



საპროექტო მონაცემები Project data	საპროექტო მონაცემები Level m															
	მანძილი Distance m															
უძველესი მონაცემები Existing data	საპროექტო მონაცემები Level m	659.15	659.33	659.33	659.55	659.60	659.74	659.71	659.69	659.71	659.73	659.71	659.72	659.72	659.64	659.61
	მანძილი Distance m	15.70	10.83	8.55	7.51	6.34	4.89	4.14	3.29	1.34	0.00	2.13	3.65	4.93	5.54	6.64

2+40.00

მასშტაბი 1:100
Scale 1:100



საპროექტო მონაცემები Project data	საპროექტო მონაცემები Level m															
	მანძილი Distance m															
უძველესი მონაცემები Existing data	საპროექტო მონაცემები Level m	659.33	659.31	659.52	659.60	659.67	659.67	659.68	659.73	659.71	659.71	659.78	659.78	659.78	659.78	659.60
	მანძილი Distance m	14.58	8.75	7.75	5.42	4.77	3.41	2.39	0.00	2.29	3.35	4.53	4.98	6.54	8.29	

2+60.00



საპროექტო მონაცემები
MINISTRY OF REGIONAL DEVELOPMENT AND INFRASTRUCTURE OF GEORGIA
ROADS DEPARTMENT OF GEORGIA

კონსულტანტები CONSULTANTS



საქართველო
GEORGIA



გერმანია
GERMANY

საავტომობილო გზა: აგარა-კორმისი-ტყვინალი კმ 1 - კმ 4; კმ 9 - კმ 16
მონაკვეთი: კმ 1 - კმ 4
Road: Agara-Kornisi-Tskhinvali km 1 - km 4; km 9 - km 16
Section: km 1 - km 4

განკვეთი
Cross section

დაამტკიცა:
APPROVED:

თარიღი
DATE

ნახაზი
DRAWING N

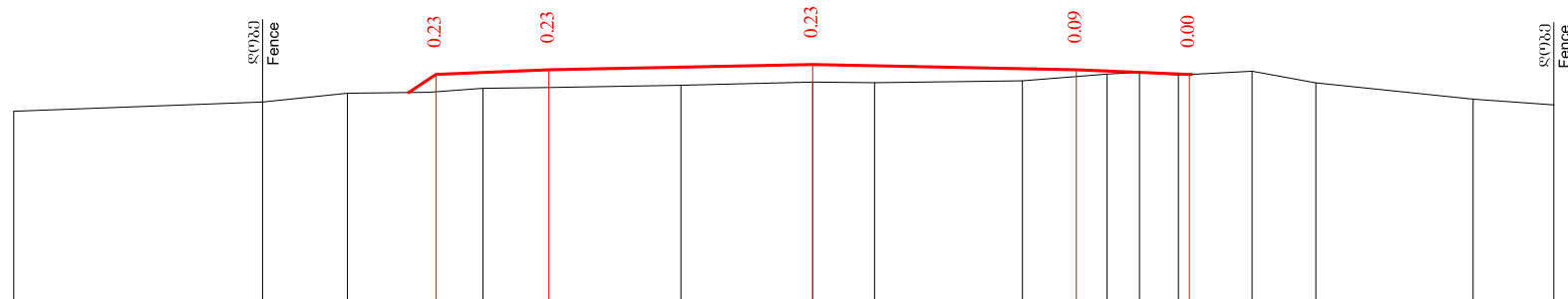
თარიღი
DATE

მასშტაბი
SCALE

ნახაზის ორიგინალური ზომა
ORIGINAL DRAWING SIZE

A3

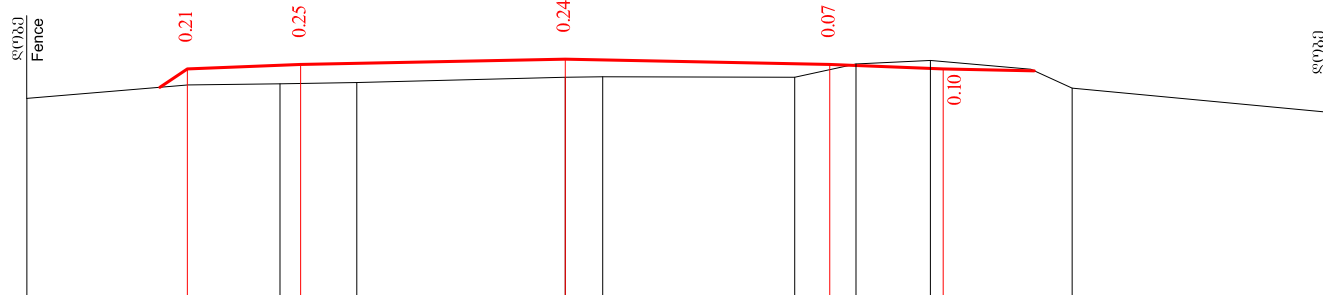
მასშტაბი 1:100
Scale 1:100



საპროექტო მონაცემები Project data	სიმაღლე, მ Level m																			
	მანძილი, მ Distance m				5.36	5.00							3.50							
უძველესი მონაცემები Existing data	სიმაღლე, მ Level m	659.30	659.42	659.54	659.55	659.60	659.61	659.64	659.68	659.67	659.70	659.79	659.81	659.78	659.83	659.67	659.46	659.38		
	მანძილი, მ Distance m	10.60	7.30	6.17	5.09	4.37	3.48	1.75	0.00	0.82	2.79	3.91	4.34	4.85	5.83	6.68	8.77	9.84		

2+80.00

მასშტაბი 1:100
Scale 1:100



საპროექტო მონაცემები Project data	სიმაღლე, მ Level m																			
	მანძილი, მ Distance m				5.00	3.50			0.00			3.50		5.00						
უძველესი მონაცემები Existing data	სიმაღლე, მ Level m	659.39	659.57	659.59	659.60	659.67	659.68	659.67	659.85	659.90	659.78	659.53	659.21							
	მანძილი, მ Distance m	7.12	4.99	3.77	2.76	0.00	0.49	3.04	3.85	4.83	6.16	6.71	10.08							

3+0.00



საპროექტო მონაცემები
საპროექტო მონაცემები
MINISTRY OF REGIONAL DEVELOPMENT AND INFRASTRUCTURE OF GEORGIA
ROADS DEPARTMENT OF GEORGIA

კონსულტანტები CONSULTANTS



საქართველო
GEORGIA



გერმანია
GERMANY

საავტომობილო გზა: აგარა-კორნისი-ცხიშვილი კმ 1 - კმ 4; კმ 9 - კმ 16
მონაკვეთი: კმ 1 - კმ 4
Road: Agara-Kornisi-Tskhinvali km 1 - km 4; km 9 - km 16
Section: km 1 - km 4

განკვეთი
Cross section

დაამტკიცა:
APPROVED:

თარიღი
DATE

ნახაზი
DRAWING N

თარიღი
DATE

მასშტაბი
SCALE

ნახაზის ორიგინალური ზომა
ORIGINAL DRAWING SIZE

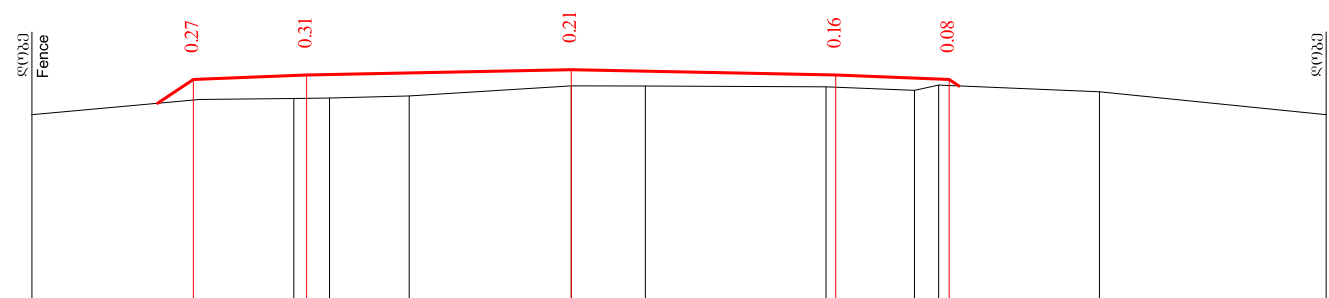
A3

8

2014

1:100

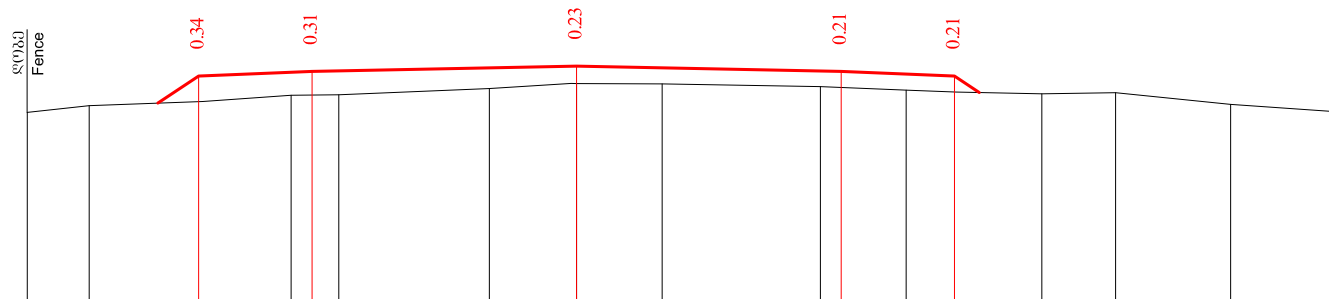
მასშტაბი 1:100
Scale 1:100



საპროექტო მონაცემები Project data	მოშენებულია, მ Level m															
	მანძილი, მ Distance m															
უძველესი მონაცემები Existing data	მოშენებულია, მ Level m	659.31	659.51	659.53	659.53	659.56	659.69	659.68	659.64	659.70	659.62	659.31				
	მანძილი, მ Distance m	7.13	4.92	3.67	3.20	2.14	0.00	0.98	3.37	4.54	4.86	6.99	9.99			

3+20.00

მასშტაბი 1:100
Scale 1:100



საპროექტო მონაცემები Project data	მოშენებულია, მ Level m																
	მანძილი, მ Distance m																
უძველესი მონაცემები Existing data	მოშენებულია, მ Level m	659.29	659.38	659.44	659.52	659.53	659.61	659.68	659.67	659.64	659.59	659.56	659.54	659.55	659.40	659.27	
	მანძილი, მ Distance m	7.27	6.45	4.95	3.78	3.15	1.15	0.00	1.13	3.23	4.36	5.02	6.15	7.13	8.65	10.51	

3+40.00



საპროექტო მონაცემები
საპროექტო მონაცემები
MINISTRY OF REGIONAL DEVELOPMENT AND INFRASTRUCTURE OF GEORGIA
ROADS DEPARTMENT OF GEORGIA

კონსულტანტები CONSULTANTS



საქართველო
GEORGIA



გერმანია
GERMANY

საავტომობილო გზა: აგარა-კორმისი-ტყეხივლი კმ 1 - კმ 4; კმ 9 - კმ 16
მონაკვეთი: კმ 1 - კმ 4
Road: Agara-Kornisi-Tskhinvali km 1 - km 4; km 9 - km 16
Section: km 1 - km 4

განკვეთი
Cross section

დაამტკიცა:
APPROVED:

თარიღი
DATE

ნახაზი
DRAWING N

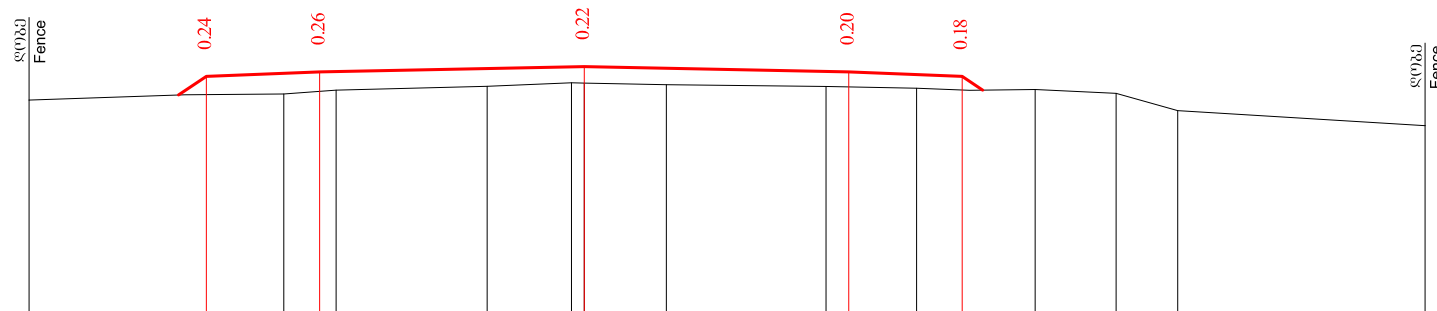
თარიღი
DATE

მასშტაბი
SCALE

ნახაზის ორიგინალური ზომა
ORIGINAL DRAWING SIZE

A3

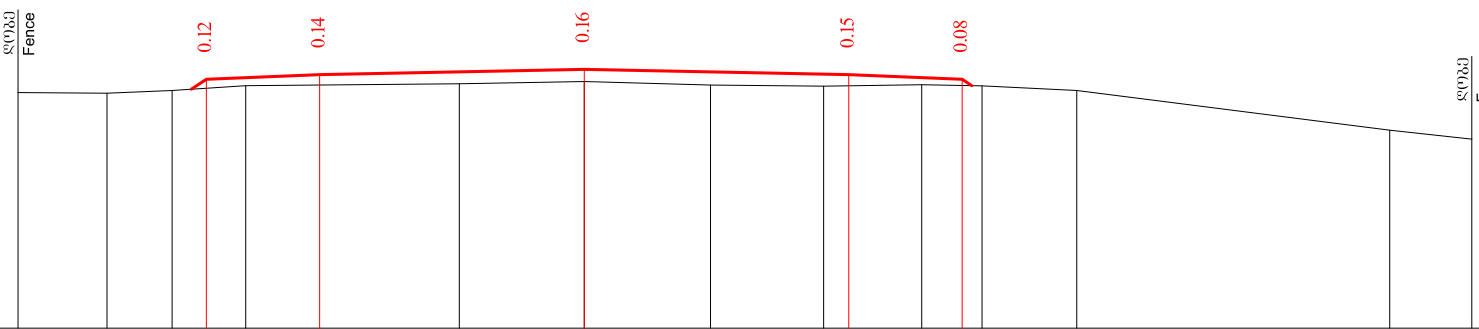
მასშტაბი 1:100
Scale 1:100



საპროექტო მონაცემები Project data	მოშენებულია, მ Level m	
	მანძილი, მ Distance m	
უძველესი მონაცემები Existing data	მოშენებულია, მ Level m	659.46
	მანძილი, მ Distance m	7.34
		659.53
		659.54
		659.59
		659.64
		659.68
		659.66
		659.64
		659.62
		659.59
		659.60
		659.55
		659.32
		659.12

3+60.00

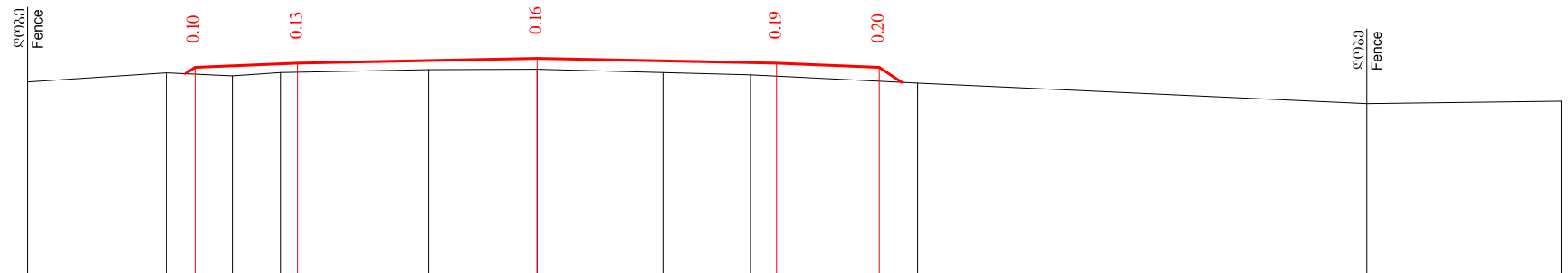
მასშტაბი 1:100
Scale 1:100



საპროექტო მონაცემები Project data	მოშენებულია, მ Level m	
	მანძილი, მ Distance m	
უძველესი მონაცემები Existing data	მოშენებულია, მ Level m	659.59
	მანძილი, მ Distance m	7.49
		659.58
		659.62
		659.68
		659.69
		659.71
		659.74
		659.69
		659.68
		659.70
		659.68
		659.62
		659.09
		658.98

3+80.00

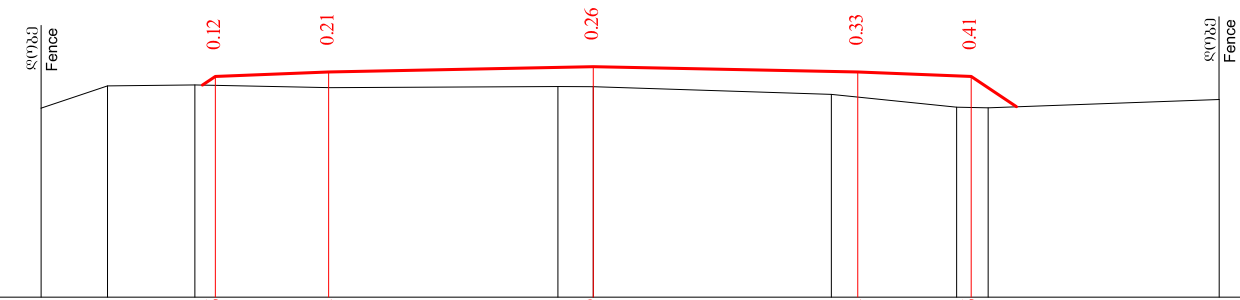
მასშტაბი 1:100
Scale 1:100



საპროექტო მონაცემები Project data	მოშენებულია, მ Level m																			
	მანძილი, მ Distance m																			
უძველესი მონაცემები Existing data	მოშენებულია, მ Level m	659.55	659.68	659.64	659.69	659.73	659.74	659.69	659.65	659.53	659.23	659.27								
	მანძილი, მ Distance m	7.44	5.42	4.45	3.75	1.58	0.00	1.84	3.12	5.56	12.13	14.96								

4+0.00

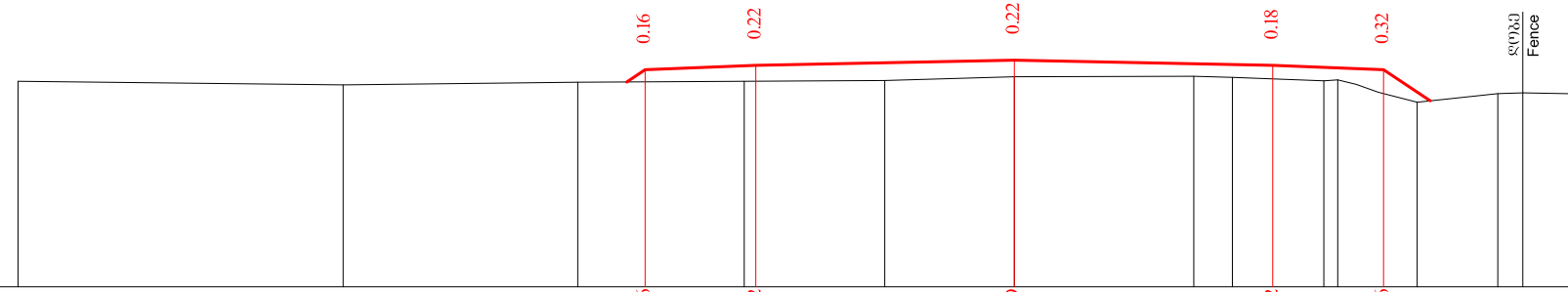
მასშტაბი 1:100
Scale 1:100



საპროექტო მონაცემები Project data	მოშენებულია, მ Level m																			
	მანძილი, მ Distance m																			
უძველესი მონაცემები Existing data	მოშენებულია, მ Level m	659.34	659.64	659.65	659.61	659.63	659.63	659.53	659.36	659.35	659.46									
	მანძილი, მ Distance m	7.30	6.42	5.27	3.48	0.47	0.00	3.15	4.81	5.22	8.28									

4+20.00

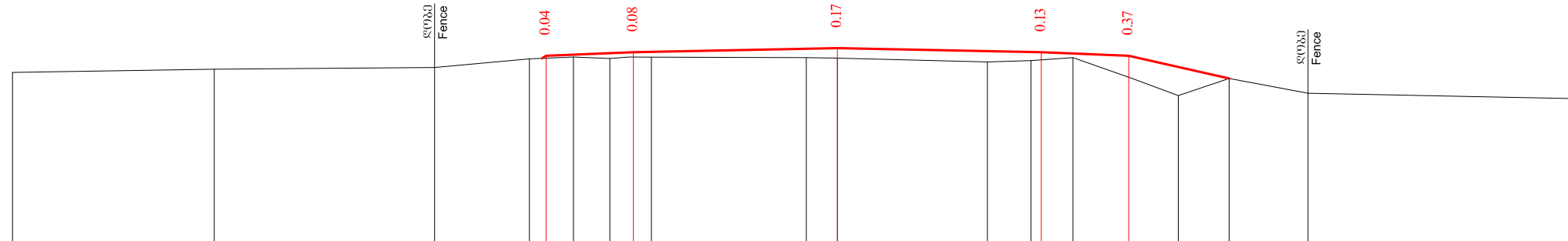
მასშტაბი 1:100
Scale 1:100



საპროექტო მონაცემები Project data	60მწეული, მ Level m															
	მანძილი, მ Distance m															
უძველესი მონაცემები Existing data	60მწეული, მ Level m	659.60	659.55	659.59	659.60	659.61	659.66	659.67	659.65	659.61	659.62	659.45	659.31	659.43	659.44	659.43
	მანძილი, მ Distance m	13.49	9.09	5.91	3.66	1.75	0.00	2.43	2.95	4.19	4.38	4.93	5.46	6.55	6.89	7.58

4+40.00

მასშტაბი 1:100
Scale 1:100



საპროექტო მონაცემები Project data	60მწეული, მ Level m																	
	მანძილი, მ Distance m																	
უძველესი მონაცემები Existing data	60მწეული, მ Level m	659.43	659.48	659.51	659.66	659.69	659.67	659.69	659.69	659.68	659.67	659.61	659.63	659.68	659.03	659.33	659.07	658.98
	მანძილი, მ Distance m	14.15	10.69	6.91	5.29	4.53	3.90	3.57	3.19	0.53	0.00	2.58	3.32	4.04	5.85	6.72	8.08	12.69

4+60.00



საპროექტო მონაცემები
MINISTRY OF REGIONAL DEVELOPMENT AND INFRASTRUCTURE OF GEORGIA
ROADS DEPARTMENT OF GEORGIA

კონსულტანტები CONSULTANTS



საქართველო
GEORGIA



გერმანია
GERMANY

საავტომობილო გზა: აგარა-კორმისი-ტყვიშვილი კმ 1 - კმ 4; კმ 9 - კმ 16
მონაკვეთი: კმ 1 - კმ 4
Road: Agara-Kornisi-Tskhinvali km 1 - km 4; km 9 - km 16
Section: km 1 - km 4

განკვეთი
Cross section

დაამტკიცა:
APPROVED:

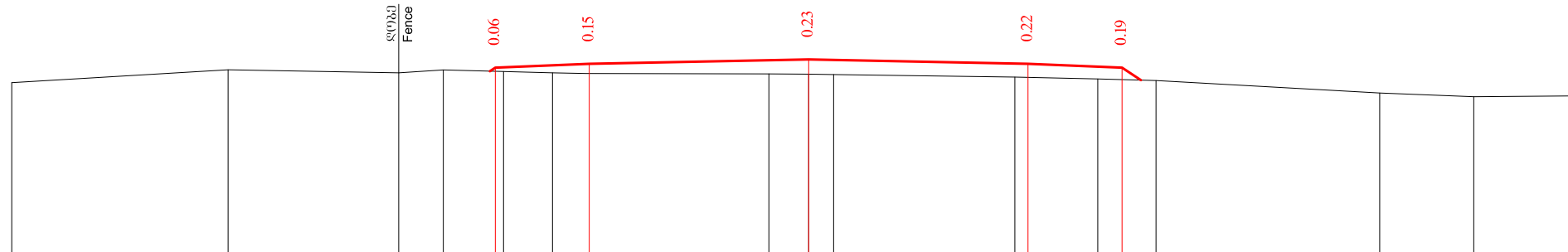
თარიღი
DATE

ნახაზის
DRAWING N 12

თარიღი
DATE 2014

მასშტაბი 1:100
ნახაზის ორიგინალური ზომა
SCALE ORIGINAL DRAWING SIZE A3

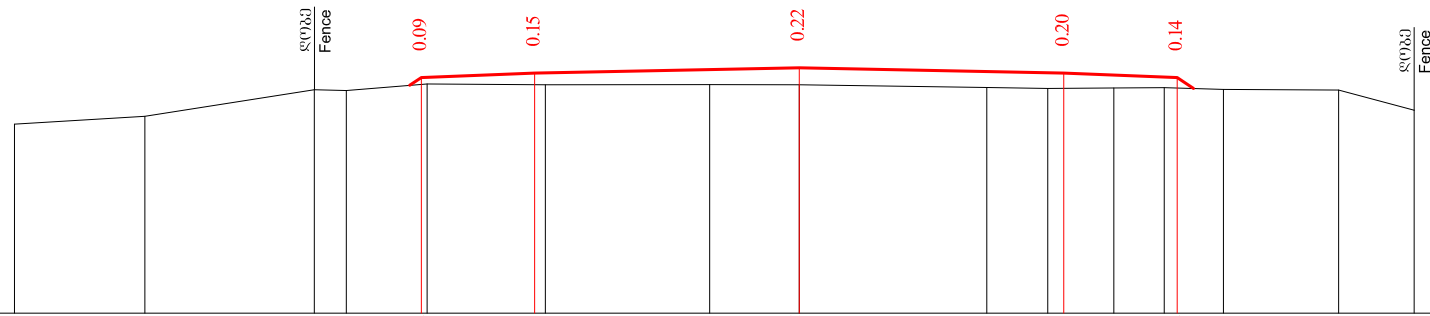
მასშტაბი 1:100
Scale 1:100



საპროექტო მონაცემები Project data	მოხაზვა, მ Level m																					
	მანძილი, მ Distance m																					
უძველესი მონაცემები Existing data	მოხაზვა, მ Level m	659.40		659.60		659.55	659.60	659.57	659.55	659.54		659.54	659.53	659.52		659.48	659.46	659.43		659.23	659.17	659.18
	მანძილი, მ Distance m	12.71		9.26		6.54	5.83	4.87	4.09	3.56		0.63	0.00	0.40		3.29	4.61	5.54		9.11	10.61	12.21

4+80.00

მასშტაბი 1:100
Scale 1:100



საპროექტო მონაცემები Project data	მოხაზვა, მ Level m																					
	მანძილი, მ Distance m																					
უძველესი მონაცემები Existing data	მოხაზვა, მ Level m		658.91		659.01		659.36	659.35	659.44	659.42		659.43	659.43		659.39	659.38	659.38	659.39	659.36		659.36	659.09
	მანძილი, მ Distance m		10.38		8.66		6.41	5.99	4.92	3.36		1.19	0.00		2.48	3.29	4.16	4.83	5.61		7.14	8.13

5+0.00



საპროექტო მონაცემები
საპროექტო მონაცემები
MINISTRY OF REGIONAL DEVELOPMENT AND INFRASTRUCTURE OF GEORGIA
ROADS DEPARTMENT OF GEORGIA

კონსულტანტები CONSULTANTS



საპროექტო
GEORGIA



გერმანია
GERMANY

საავტორიზაციო გზა: აგარა-კორმისი-ტყხინვალი კმ 1 - კმ 4; კმ 9 - კმ 16
მონაკვეთი: კმ 1 - კმ 4
Road: Agara-Kornisi-Tskhinvali km 1 - km 4; km 9 - km 16
Section: km 1 - km 4

განკვეთი
Cross section

დაამტკიცა:
APPROVED:

თარიღი
DATE

ნახაზი
DRAWING N

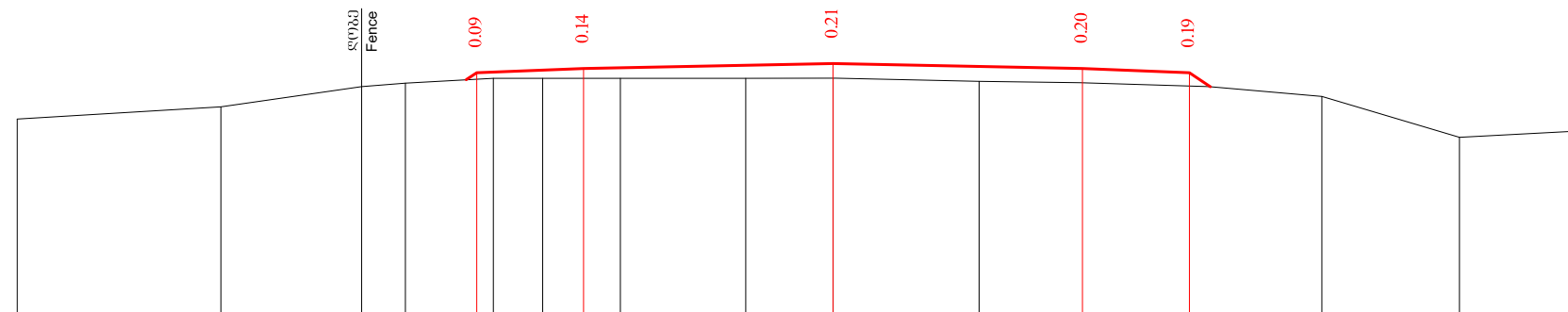
თარიღი
DATE

მასშტაბი
SCALE

ნახაზის ორიგინალური ზომა
ORIGINAL DRAWING SIZE

A3

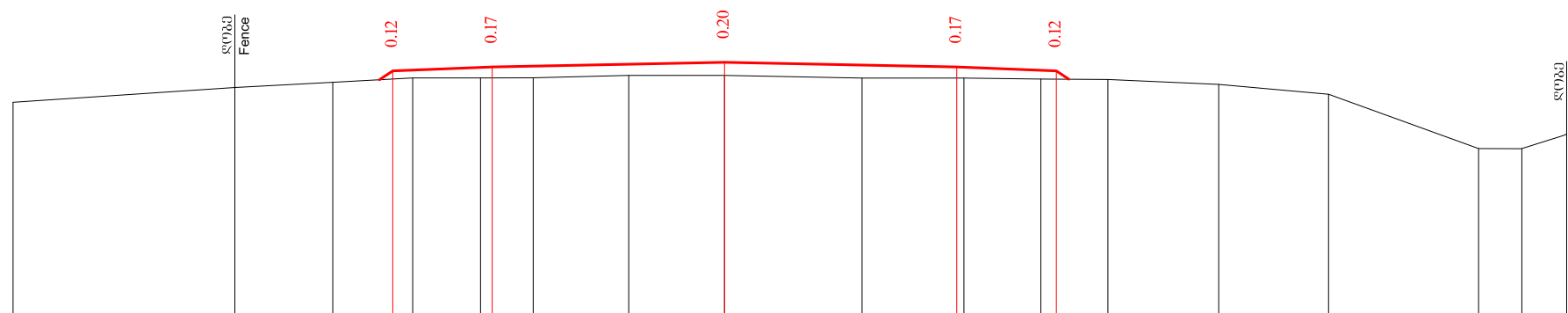
მასშტაბი 1:100
Scale 1:100



საპროექტო მონაცემები Project data	საპროექტო მონაცემები Level m																
	მანძილი Distance m																
უძველესი მონაცემები Existing data	საპროექტო მონაცემები Level m	658.78	658.95	659.23	659.28	659.35	659.35	659.35	659.35	659.35	659.35	659.30	659.28	659.23	659.09	658.52	658.61
	მანძილი Distance m	11.45	8.59	6.62	6.00	4.77	4.07	2.98	1.22	0.00	2.05	3.46	5.28	6.86	8.79	10.48	


5+20.00

მასშტაბი 1:100
Scale 1:100



საპროექტო მონაცემები Project data	საპროექტო მონაცემები Level m																	
	მანძილი Distance m																	
უძველესი მონაცემები Existing data	საპროექტო მონაცემები Level m	658.91	659.14	659.21	659.28	659.28	659.28	659.32	659.32	659.28	659.28	659.26	659.26	659.18	659.03	658.22	658.22	658.43
	მანძილი Distance m	10.72	7.38	5.90	4.70	3.68	2.88	1.44	0.00	2.07	3.61	4.77	5.78	7.45	9.10	11.36	12.01	12.69

5+40.00



საპროექტო მონაცემები
საპროექტო მონაცემები
MINISTRY OF REGIONAL DEVELOPMENT AND INFRASTRUCTURE OF GEORGIA
ROADS DEPARTMENT OF GEORGIA

კონსულტანტები CONSULTANTS



საპროექტო
GEORGIA



გერმანია
GERMANY

საპროექტო მონაცემები გზა: აგარა-კომისი-ტსხინვალი კმ 1 - კმ 4; კმ 9 - კმ 16
მონაცემები: კმ 1 - კმ 4
Road: Agara-Kornisi-Tskhinvali km 1 - km 4; km 9 - km 16
Section: km 1 - km 4

განკვეთის კვეთი
Cross section

დაამტკიცა:
APPROVED:

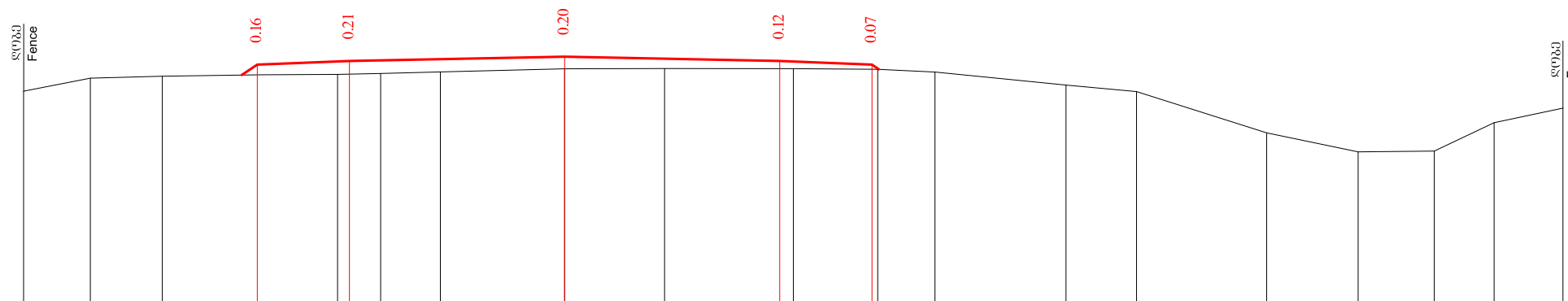
თარიღი
DATE

ნახაზის ნომერი
DRAWING N 14

თარიღი
DATE 2014

მასშტაბი 1:100
ნახაზის ორიგინალური ზომა
ORIGINAL DRAWING SIZE A3

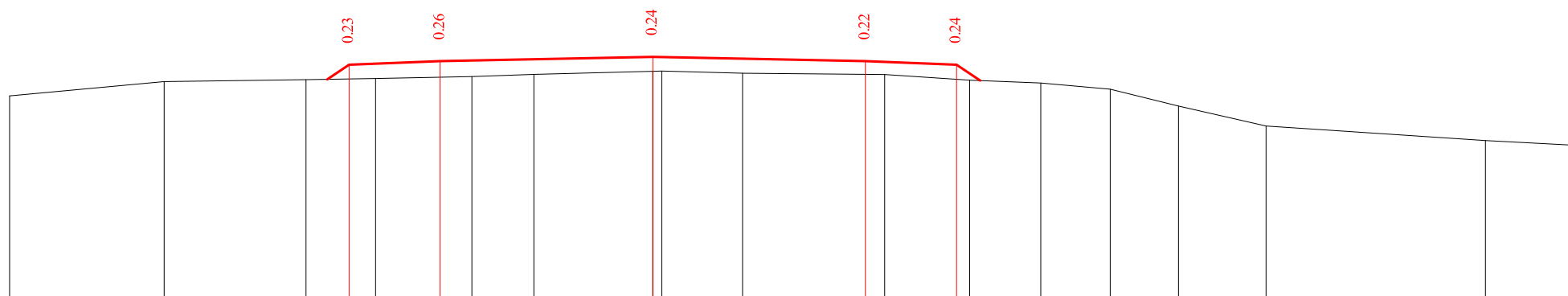
მასშტაბი 1:100
Scale 1:100



საპროექტო მონაცემები Project data	მოშენებულია, მ Level m																																						
	მანძილი, მ Distance m																																						
უძველესი მონაცემები Existing data	მოშენებულია, მ Level m	8.80	658.97	7.71	659.18	6.54	659.22	4.93	659.24	3.69	659.25	2.99	659.26	2.02	659.29	0.00	659.34	1.63	659.34	3.72	659.34	5.09	659.33	6.02	659.28	8.16	659.07	9.30	658.97	11.42	658.30	12.91	657.99	14.15	658.00	15.12	658.46	16.24	658.70
	მანძილი, მ Distance m	8.80	7.71	6.54	4.93	3.69	2.99	2.02	0.00	1.63	3.72	5.09	6.02	8.16	9.30	11.42	12.91	14.15	15.12	16.24																			

5+60.00

მასშტაბი 1:100
Scale 1:100



საპროექტო მონაცემები Project data	მოშენებულია, მ Level m																																
	მანძილი, მ Distance m																																
უძველესი მონაცემები Existing data	მოშენებულია, მ Level m	10.59	658.97	8.04	659.20	5.71	659.23	4.56	659.25	2.98	659.29	1.96	659.32	0.09	659.33	1.48	659.34	3.82	659.32	5.22	659.23	6.39	659.18	7.53	659.08	8.65	658.80	10.10	658.47	13.71	658.23	15.32	658.15
	მანძილი, მ Distance m	10.59	8.04	5.71	4.56	2.98	1.96	0.09	1.48	3.82	5.22	6.39	7.53	8.65	10.10	13.71	15.32																

5+80.00



საპროექტო მონაცემები
MINISTRY OF REGIONAL DEVELOPMENT AND INFRASTRUCTURE OF GEORGIA
ROADS DEPARTMENT OF GEORGIA

კონსულტანტები CONSULTANTS



საპროექტო
GEORGIA



გერმანია
GERMANY

საავტორიზაციო გზა: აგარა-კორმისი-ტსხინვალი კმ 1 - კმ 4; კმ 9 - კმ 16
მონაკვეთი: კმ 1 - კმ 4
Road: Agara-Kornisi-Tskhinvali km 1 - km 4; km 9 - km 16
Section: km 1 - km 4

განკვეთი
Cross section

დაამტკიცა:
APPROVED:

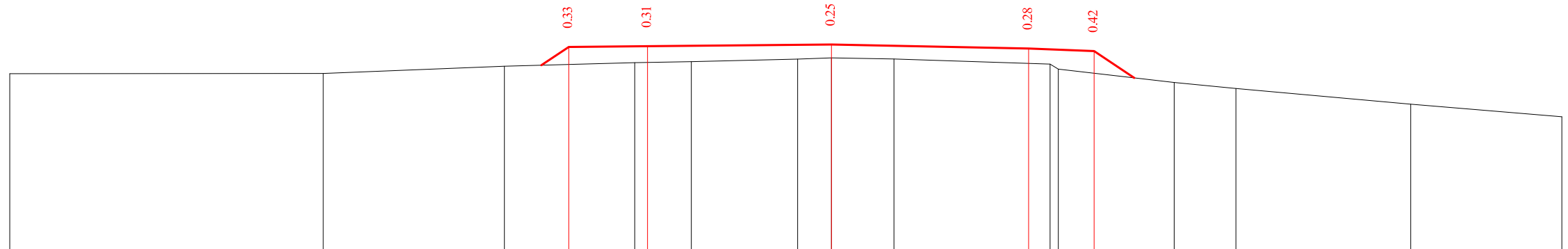
თარიღი
DATE

ნახაზი
DRAWING N 15

თარიღი
DATE 2014

მასშტაბი 1:100
ნახაზის ორიგინალური ზომა
ORIGINAL DRAWING SIZE A3

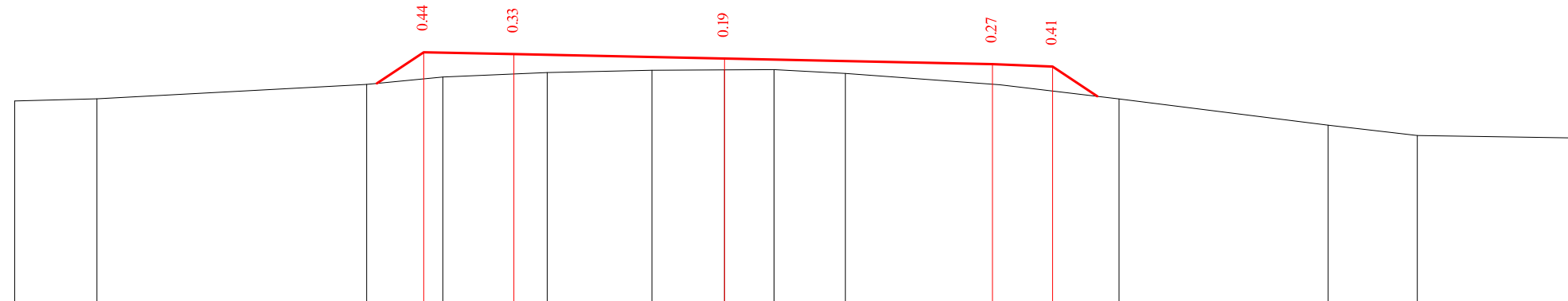
მასშტაბი 1:100
Scale 1:100



საპროექტო მონაცემები Project data	მოშენებულია, მ Level m																
	მანძილი, მ Distance m																
უძველესი მონაცემები Existing data	მოშენებულია, მ Level m	659.19	659.19	659.33	659.70	659.71	659.40	659.42	659.46	659.49	659.47	659.37	659.28	659.02	658.91	658.61	658.37
	მანძილი, მ Distance m	15.64	9.67	6.22	5.00	3.50	3.74	2.67	0.64	0.00	1.19	4.16	4.32	6.52	7.70	11.03	13.90

6+0.00

მასშტაბი 1:100
Scale 1:100



საპროექტო მონაცემები Project data	მოშენებულია, მ Level m																
	მანძილი, მ Distance m																
უძველესი მონაცემები Existing data	მოშენებულია, მ Level m	659.20	659.24	659.48	660.01	659.98	659.60	659.67	659.71	659.72	659.72	659.66	659.47	659.24	658.80	658.63	658.59
	მანძილი, მ Distance m	11.80	10.43	5.95	5.00	3.50	4.68	2.94	1.21	0.00	0.82	2.01	4.58	6.56	10.03	11.52	14.11

6+20.00



საპროექტო მონაცემები
საპროექტო მონაცემები
MINISTRY OF REGIONAL DEVELOPMENT AND INFRASTRUCTURE OF GEORGIA
ROADS DEPARTMENT OF GEORGIA

კონსულტანტები CONSULTANTS



საპროექტო
GEORGIA



გერმანია
GERMANY

საავტორული გზა: აგარა-კორმისი-ტსხინვალი კმ 1 - კმ 4; კმ 9 - კმ 16
მონაკვეთი: კმ 1 - კმ 4
Road: Agara-Kornisi-Tskhinvali km 1 - km 4; km 9 - km 16
Section: km 1 - km 4

განკვეთი
Cross section

დაამტკიცა:
APPROVED:

თარიღი
DATE

ნახაზი
DRAWING N

თარიღი
DATE

მასშტაბი
SCALE

ნახაზის ორიგინალური ზომა
ORIGINAL DRAWING SIZE

A3