

მასშტაბი 1:100
Scale 1:100

საპროექტო მონაცემები Project data	60მწიფე, მ Level m		761.98		759.26	759.26	759.96	759.95		759.92		759.85	759.81				
	მანძილი, მ Distance m		8.17		5.45	5.05	4.00	3.00		0.00		3.49	4.49				
უაქტიური მონაცემები Existing data	60მწიფე, მ Level m	764.35	761.68	759.84	759.73	759.73			759.59	759.58	759.54	759.55	759.55	759.46	759.34	758.67	755.12
	მანძილი, მ Distance m	11.40	7.75	5.38	3.86	3.04			0.60	0.00	1.19	3.63	4.16	5.29	6.07	6.83	13.13

68+0.00

მასშტაბი 1:100
Scale 1:100

საპროექტო მონაცემები Project data	60მწიფე, მ Level m		763.93		759.72	759.72	760.39	760.40		760.43		760.37	760.33	
	მანძილი, მ Distance m		9.61		5.41	5.01	4.00	3.00		0.00		3.17	4.17	
უაქტიური მონაცემები Existing data	60მწიფე, მ Level m	764.43	763.35	760.54	760.17	760.12			760.08	760.02	759.95	759.92	759.90	
	მანძილი, მ Distance m	10.32	8.80	5.57	4.04	3.29			1.19	0.00	3.23	4.21	5.67	12.09

68+20.00



საპროექტო რეგიონული განვითარებისა და ინფრასტრუქტურის სამინისტრო
საპროექტო რეგიონული განვითარებისა და ინფრასტრუქტურის დეპარტამენტი
MINISTRY OF REGIONAL DEVELOPMENT AND INFRASTRUCTURE OF GEORGIA
ROADS DEPARTMENT OF GEORGIA

კონსულტანტები CONSULTANTS



საქართველო
GEORGIA



გერმანია
GERMANY

საავტორიზაციო გზა: აგარა-კორნისი-ტყხინვალი კმ 1 - კმ 4; კმ 9 - კმ 16
მონაკვეთი: კმ 9 - კმ 16
Road: Agara-Kornisi-Tskhinvali km 1 - km 4; km 9 - km 16
Section: km 9 - km 16

განკვეთი
Cross section

დაამტკიცა:
APPROVED:

თარიღი
DATE

ნახაზი
DRAWING N

170

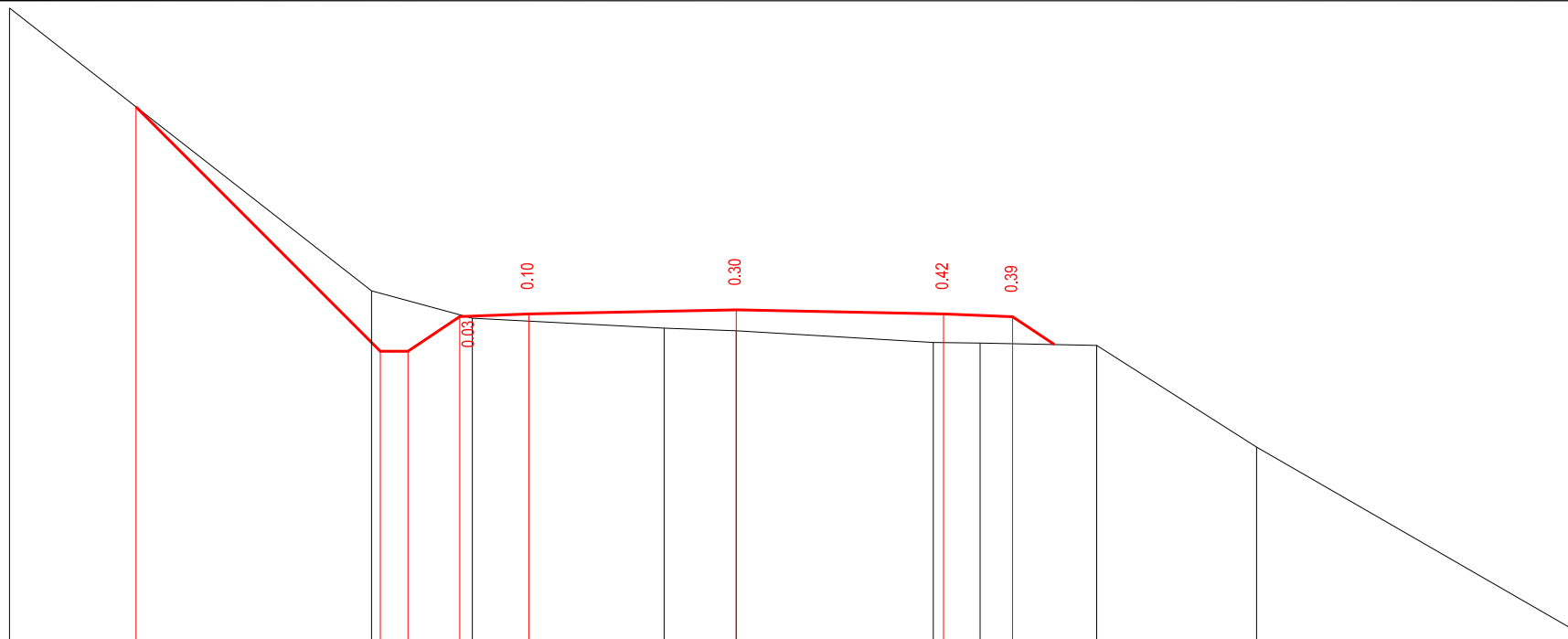
თარიღი
DATE

2014

მასშტაბი 1:100
SCALE

ნახაზის ორიგინალური ზომა
ORIGINAL DRAWING SIZE A3

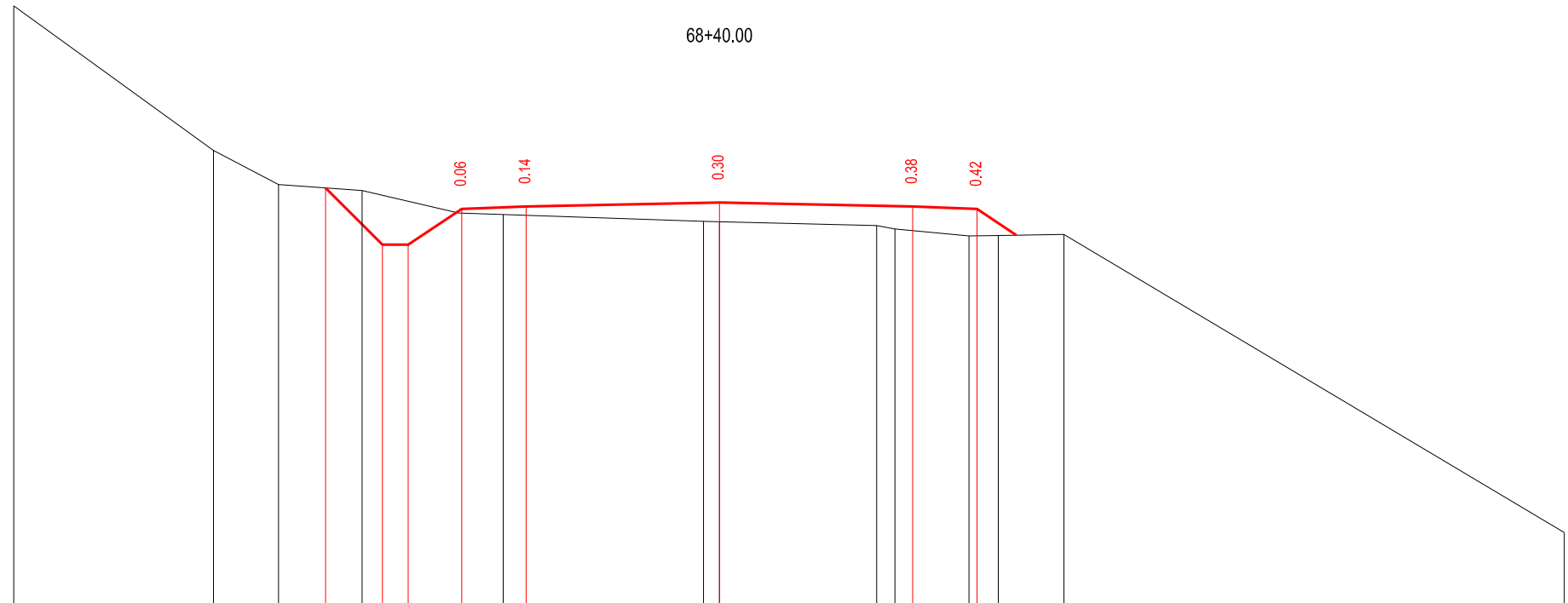
მასშტაბი 1:100
Scale 1:100



საპროექტო მონაცემები Project data	მოშენებულია, მ Level m	
	მანძილი, მ Distance m	
უძველესი მონაცემები Existing data	მოშენებულია, მ Level m	
	მანძილი, მ Distance m	

68+40.00

მასშტაბი 1:100
Scale 1:100



საპროექტო მონაცემები Project data	მოშენებულია, მ Level m	
	მანძილი, მ Distance m	
უძველესი მონაცემები Existing data	მოშენებულია, მ Level m	
	მანძილი, მ Distance m	

68+60.00



საპროექტო მონაცემები
საპროექტო მონაცემები
MINISTRY OF REGIONAL DEVELOPMENT AND INFRASTRUCTURE OF GEORGIA
ROADS DEPARTMENT OF GEORGIA

კონსულტანტები CONSULTANTS



საპროექტო
GEORGIA



გერმანია
GERMANY

საავტორიზაციო გზა: აგარა-კორნისი-ტსხინვალი კმ 1 - კმ 4; კმ 9 - კმ 16
მონაკვეთი: კმ 9 - კმ 16
Road: Agara-Kornisi-Tskhinvali km 1 - km 4; km 9 - km 16
Section: km 9 - km 16

განკვეთი
Cross section

დაამტკიცა:
APPROVED:

თარიღი
DATE

ნახაზი
DRAWING N

თარიღი
DATE

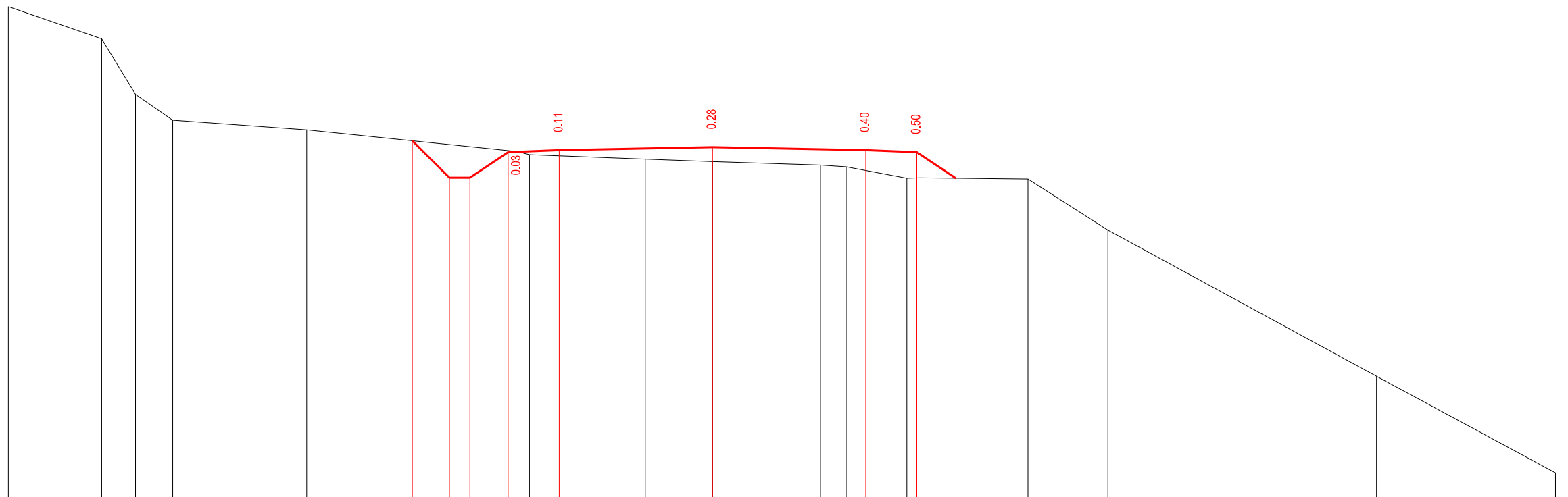
მასშტაბი 1:100
SCALE

ნახაზის ორიგინალური ზომა
ORIGINAL DRAWING SIZE A3

171

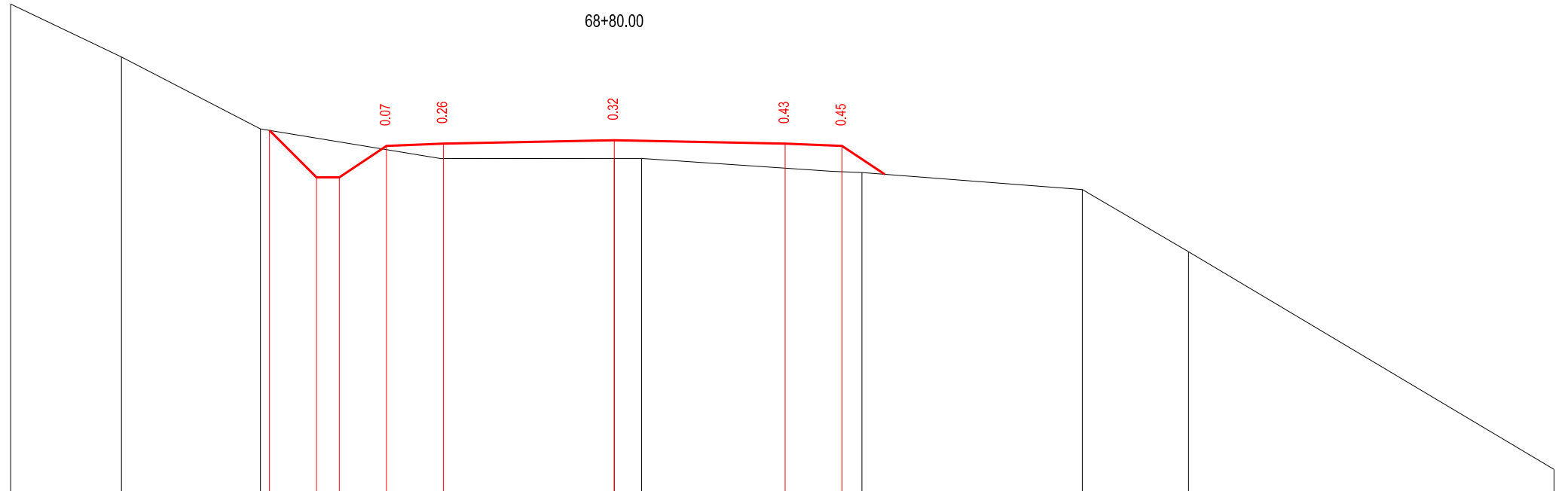
2014

მასშტაბი 1:100
Scale 1:100



საპროექტო მონაცემები Project data	მოშენების დონე, მ Level m							763.80	763.08	763.08	763.58	763.62			763.68		763.62	763.58							
	მანძილი, მ Distance m							5.88	5.15	4.75	4.00	3.00			0.00		3.00	4.00							
უპატოვარი მონაცემები Existing data	მოშენების დონე, მ Level m	786.43	785.80	784.71	784.20		764.02				763.53		763.44		763.40	763.33	763.29		763.07	763.08	763.05	762.05		759.19	757.30
	მანძილი, მ Distance m	13.78	11.96	11.29	10.56		7.94				3.58		1.31		0.00	2.11	2.62		3.81	4.06	6.17	7.74		13.00	16.50

მასშტაბი 1:100
Scale 1:100



საპროექტო მონაცემები Project data	მოშენების დონე, მ Level m							765.10	764.27	764.27	764.82	764.86			764.92		764.86	764.82						
	მანძილი, მ Distance m							6.05	5.23	4.83	4.00	3.00			0.00		3.00	4.00						
უპატოვარი მონაცემები Existing data	მოშენების დონე, მ Level m		767.32	766.39		765.12					764.60		764.60		764.60	764.38	764.36		764.06	762.97				759.14
	მანძილი, მ Distance m		10.60	8.65		6.21					3.05		0.00	0.48		3.83	4.35		8.22	10.08				16.50



საპროექტო მონაცემები
საპროექტო მონაცემები
MINISTRY OF REGIONAL DEVELOPMENT AND INFRASTRUCTURE OF GEORGIA
ROADS DEPARTMENT OF GEORGIA



საპროექტო მონაცემები
საპროექტო მონაცემები
KOCKS ENGINEERS
გერმანია
GERMANY

საპროექტო მონაცემები
საპროექტო მონაცემები
Road: Agara-Kornisi-Tskhinvali km 1 - km 4; km 9 - km 16
Section: km 9 - km 16

საპროექტო მონაცემები
საპროექტო მონაცემები
განვიხილო კვეთი
Cross section

დაამტკიცა:
APPROVED:

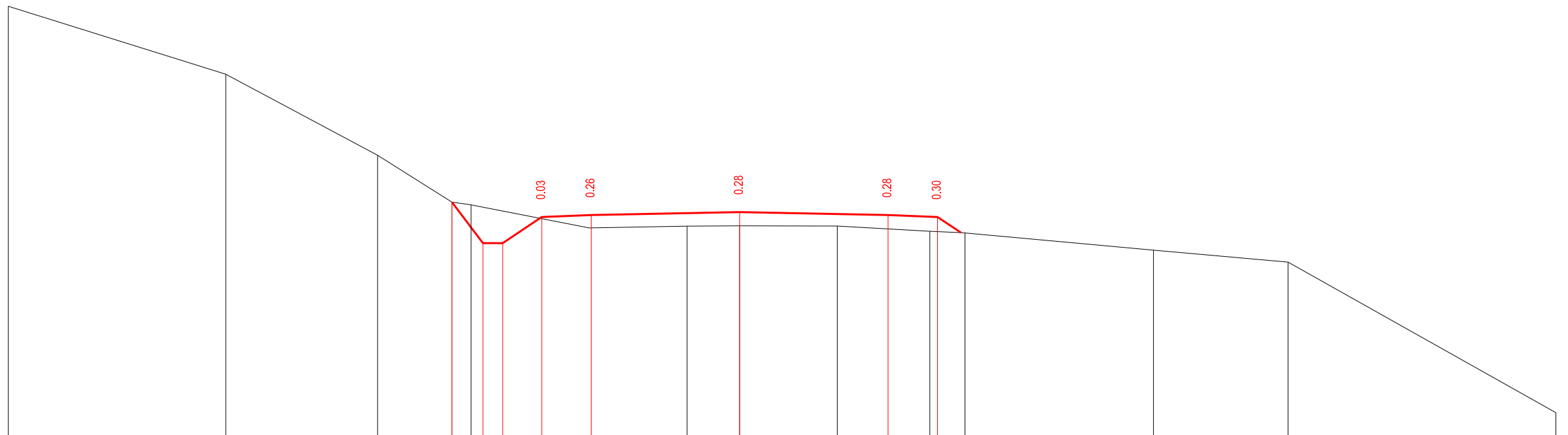
თარიღი
DATE

ნახაზის ტიტული
DRAWING N 172

თარიღი
DATE 2014

მასშტაბი 1:100
ნახაზის ტიტული
ORIGINAL DRAWING SIZE A3

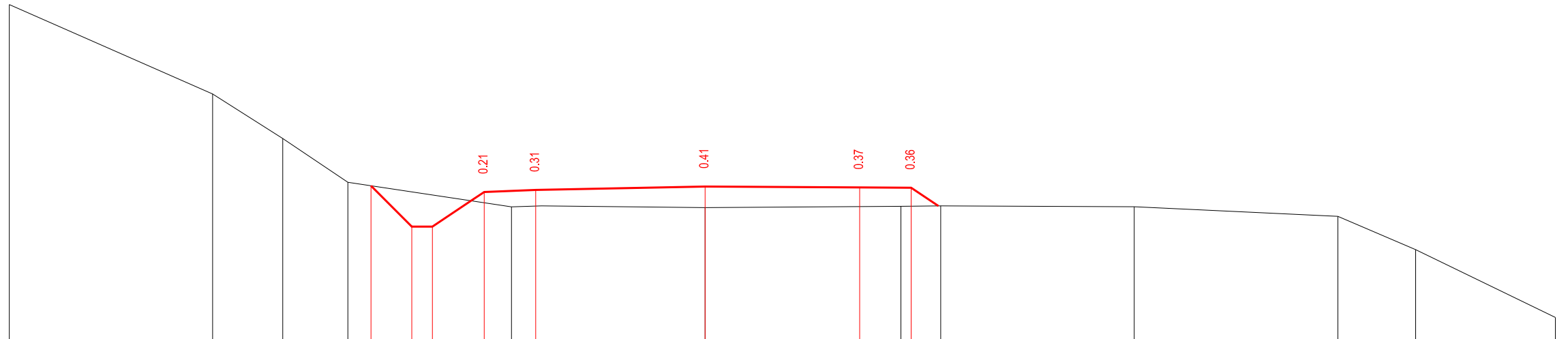
მასშტაბი 1:100
Scale 1:100



საპროექტო მონაცემები Project data	მოშენებულია, მ Level m																						
	მანძილი, მ Distance m																						
უძველესი მონაცემები Existing data	მოშენებულია, მ Level m	770.33	768.95	767.32	766.37	766.32	765.54	765.54	766.07	766.11	765.89	765.89	765.89	765.89	765.78	765.75	765.40	765.16	762.12				
	მანძილი, მ Distance m	14.79	10.39	7.32	5.82	5.43	4.79	4.00	3.00	0.00	1.06	0.00	1.97	3.84	4.56	8.37	11.09	16.50					

69+20.00

მასშტაბი 1:100
Scale 1:100



საპროექტო მონაცემები Project data	მოშენებულია, მ Level m																						
	მანძილი, მ Distance m																						
უძველესი მონაცემები Existing data	მოშენებულია, მ Level m	770.93	769.20	768.34	767.49	767.30	767.34	767.01	767.03	767.00	767.00	767.00	767.00	767.02	767.03	767.01	766.83	766.18	764.87				
	მანძილი, მ Distance m	13.50	9.56	8.20	6.93	4.29	3.29	3.76	3.17	0.00	0.00	3.00	3.00	3.80	4.57	8.33	12.28	13.79	16.50				

69+40.00



საპროექტო მონაცემები
საპროექტო მონაცემები
MINISTRY OF REGIONAL DEVELOPMENT AND INFRASTRUCTURE OF GEORGIA
ROADS DEPARTMENT OF GEORGIA

კონსულტანტები CONSULTANTS



საქართველო
GEORGIA



გერმანია
GERMANY

საპროექტო მონაცემები გზა: აგარა-კორნისი-ტსხინვალი კმ 1 - კმ 4; კმ 9 - კმ 16
მონაცემები: კმ 9 - კმ 16
Road: Agara-Kornisi-Tskhinvali km 1 - km 4; km 9 - km 16
Section: km 9 - km 16

განკვეთის კვეთი
Cross section

დაამტკიცა:
APPROVED:

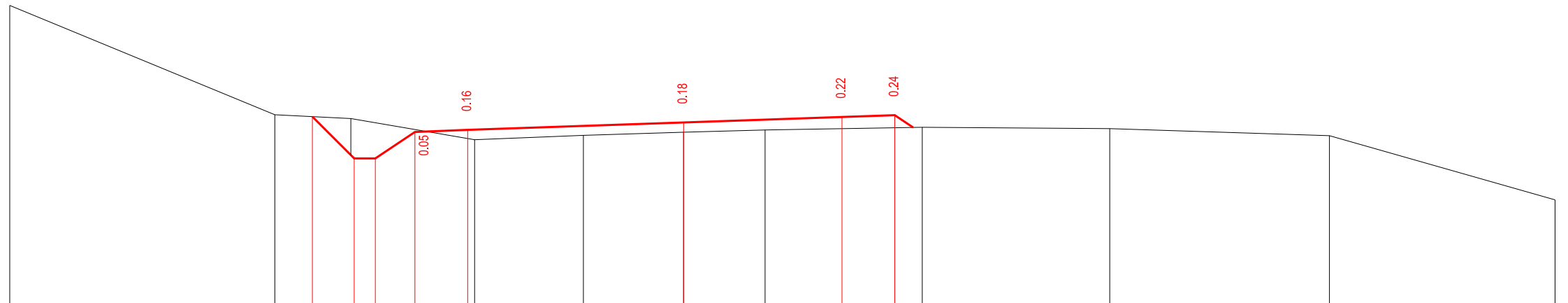
თარიღი
DATE

ნახაზის ნომერი
DRAWING N 173

თარიღი
DATE 2014

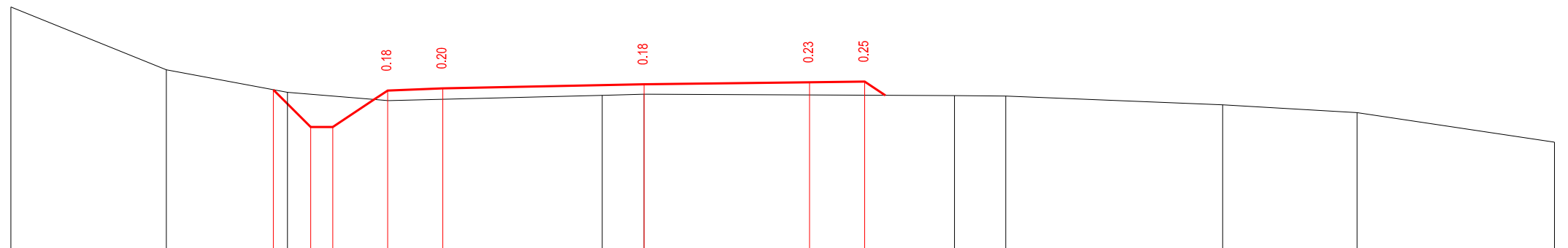
მასშტაბი 1:100
ნახაზის ორიგინალური ზომა
SCALE ORIGINAL DRAWING SIZE A3

მასშტაბი 1:100
Scale 1:100



69+60.00

მასშტაბი 1:100
Scale 1:100



69+80.00



საპროექტოს რეგიონული განვითარებისა და ინფრასტრუქტურის სამინისტრო
საპროექტოს საავტორიტეტო გზების დეპარტამენტი
MINISTRY OF REGIONAL DEVELOPMENT AND INFRASTRUCTURE OF GEORGIA
ROADS DEPARTMENT OF GEORGIA

კონსულტანტები CONSULTANTS



საპროექტო
GEORGIA



გერმანია
GERMANY

საავტორიტეტო გზა: აგარა-კორნისი-ტსხინვალი კმ 1 - კმ 4; კმ 9 - კმ 16
მონაკვეთი: კმ 9 - კმ 16
Road: Agara-Kornisi-Tskhinvali km 1 - km 4; km 9 - km 16
Section: km 9 - km 16

განკვეთი
Cross section

დაამტკიცა:
APPROVED:

თარიღი
DATE

ნახაზი
DRAWING N 174

თარიღი
DATE 2014

მასშტაბი 1:100
ნახაზის ორიგინალური ზომა
SCALE 1:100 ORIGINAL DRAWING SIZE A3

მასშტაბი 1:100
Scale 1:100

საპროექტო მონაცემები Project data	მოწვევა, მ Level m		768.93	768.28	768.28	768.92	768.96	769.02	768.96	768.94					
	მანძილი, მ Distance m		6.02	5.36	4.96	4.00	3.00	0.00	3.00	4.00					
უძველესი მონაცემები Existing data	მოწვევა, მ Level m	769.37			768.79	768.75		768.72	768.67	768.50	768.37	767.91			
	მანძილი, მ Distance m	10.87			4.36	3.28		0.00	0.86	2.95	3.70	5.97	10.06	12.67	15.35

70+0.00

მასშტაბი 1:100
Scale 1:100

საპროექტო მონაცემები Project data	მოწვევა, მ Level m		768.71	768.08	768.08	768.67	768.71	768.77	768.71	768.67	767.89					
	მანძილი, მ Distance m		5.90	5.27	4.87	4.00	3.00	0.00	3.00	4.00	5.16					
უძველესი მონაცემები Existing data	მოწვევა, მ Level m	768.93		768.68		768.54		768.62	768.59	768.58	768.46	768.00	767.64	767.56	766.85	766.52
	მანძილი, მ Distance m	9.13		5.38		3.48		1.46	0.31	0.00	1.95	2.77	4.51	6.67	8.98	14.57

70+20.00



საპროექტო მონაცემები
საპროექტო მონაცემები
MINISTRY OF REGIONAL DEVELOPMENT AND INFRASTRUCTURE OF GEORGIA
ROADS DEPARTMENT OF GEORGIA

კონსულტანტები
CONSULTANTS



საპროექტო
GEORGIA



გერმანია
GERMANY

საავტორიზაციო გზა: აგარა-კორნისი-ცხიშვილი კმ 1 - კმ 4; კმ 9 - კმ 16
მონაკვეთი: კმ 9 - კმ 16
Road: Agara-Kornisi-Tskhinvali km 1 - km 4; km 9 - km 16
Section: km 9 - km 16

განვიხილო
Cross section

დავამტკიცებ
APPROVED:

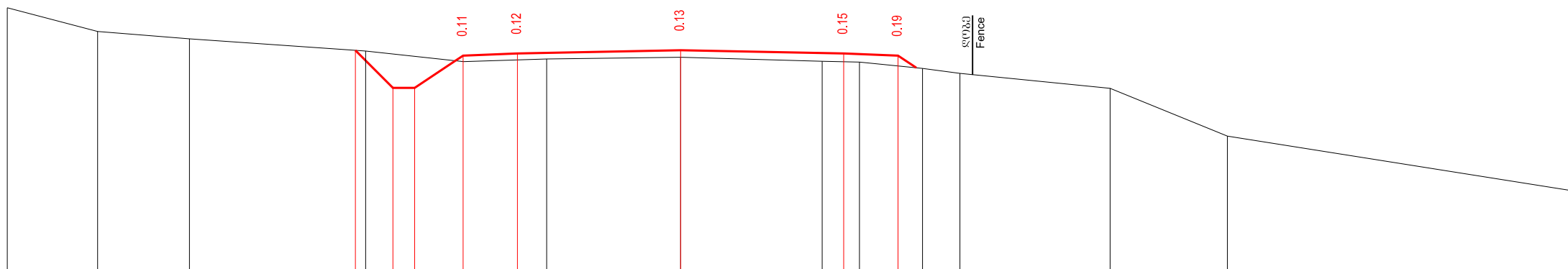
თარიღი
DATE

ნახაზი
DRAWING N 175

თარიღი
DATE 2014

მასშტაბი 1:100
ნახაზის ორიგინალური ზომა
ORIGINAL DRAWING SIZE A3

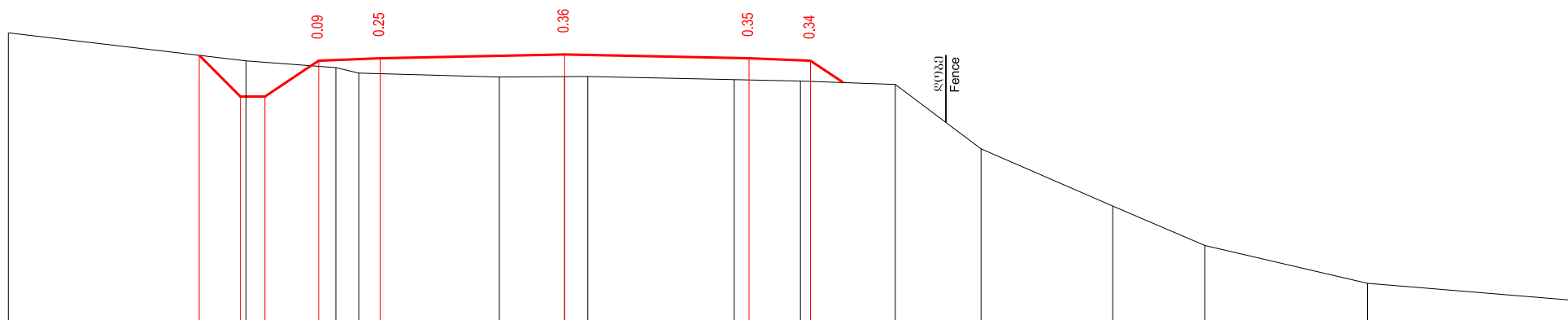
მასშტაბი 1:100
Scale 1:100



საპროექტო მონაცემები Project data	მოშენებულია, მ Level m														
	მანძილი, მ Distance m														
უძველესი მონაცემები Existing data	მოშენებულია, მ Level m	769.02	768.58	768.44	768.22	768.02	768.17	768.23	768.17	768.13	767.90	767.81	767.53	766.65	765.63
	მანძილი, მ Distance m	12.38	10.72	9.03	5.79	3.99	2.46	0.00	2.60	3.29	4.45	5.14	7.90	10.06	16.50

70+40.00

მასშტაბი 1:100
Scale 1:100



საპროექტო მონაცემები Project data	მოშენებულია, მ Level m																	
	მანძილი, მ Distance m																	
უძველესი მონაცემები Existing data	მოშენებულია, მ Level m	788.05			767.68	767.01	767.01	767.60	767.64	767.70	767.64	767.60	767.21	766.16	765.23	764.59	763.98	763.70
	მანძილი, მ Distance m	9.05			5.94	5.27	4.87	4.00	3.00	0.00	2.76	3.84	5.38	6.77	8.92	10.42	13.06	16.50

70+60.00



საპროექტო მონაცემები
საპროექტო მონაცემები
MINISTRY OF REGIONAL DEVELOPMENT AND INFRASTRUCTURE OF GEORGIA
ROADS DEPARTMENT OF GEORGIA

კონსულტანტები CONSULTANTS



საპროექტო
GEORGIA



გერმანია
GERMANY

საპროექტო მონაცემები გზა: აგარა-კორნისი-ტყვიხივლი კმ 1 - კმ 4; კმ 9 - კმ 16
გზის მონაკვეთი: კმ 9 - კმ 16
Road: Agara-Kornisi-Tskhinvali km 1 - km 4; km 9 - km 16
Section: km 9 - km 16

დაამტკიცა:
APPROVED:

თარიღი
DATE

ნახაზი
DRAWING N

176

თარიღი
DATE

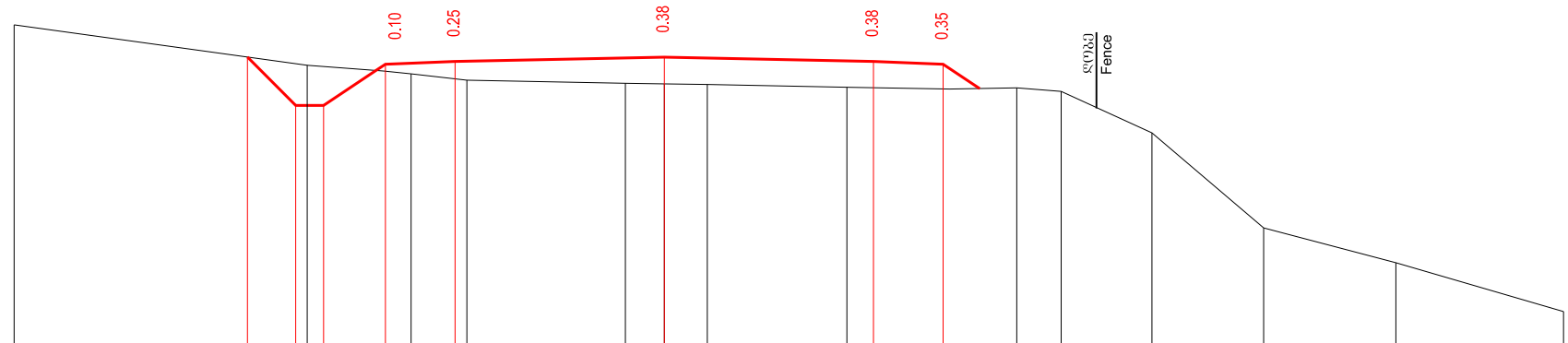
2014

მასშტაბი 1:100
SCALE

ნახაზის ორიგინალური ზომა
ORIGINAL DRAWING SIZE

A3

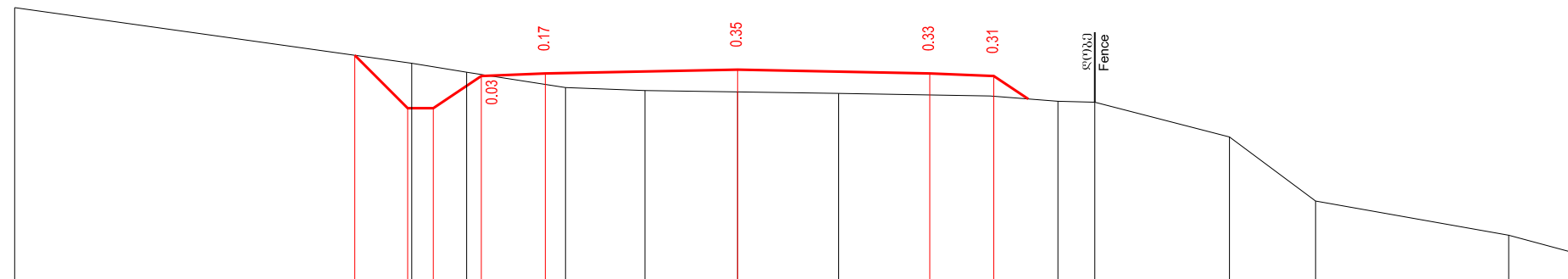
მასშტაბი 1:100
Scale 1:100



საპროექტო მონაცემები Project data	მოშენებულია, მ Level m		767.16	766.47	766.47	767.06	767.10		767.16	767.10	767.06									
	მანძილი, მ Distance m		5.98	5.29	4.89	4.00	3.00		0.00	3.00	4.00									
უძველესი მონაცემები Existing data	მოშენებულია, მ Level m	767.62		767.04	766.96	766.92	766.83		766.78	766.77	766.77	766.72	766.70	766.72	766.66	766.07	764.71	764.21	763.51	
	მანძილი, მ Distance m	9.32		5.12	4.03	3.63	2.83		0.56	0.00	0.62	2.62	4.10	5.05	5.69	6.99	8.60	10.49	12.90	

70+80.00

მასშტაბი 1:100
Scale 1:100



საპროექტო მონაცემები Project data	მოშენებულია, მ Level m		766.85	766.02	766.02	766.52	766.56		766.62	766.56	766.52									
	მანძილი, მ Distance m		5.97	5.15	4.75	4.00	3.00		0.00	3.00	4.00									
უძველესი მონაცემები Existing data	მოშენებულია, მ Level m	767.59		766.72	766.58	766.34		766.30	766.27	766.25	766.21	766.13	766.11	765.57	764.57	764.04	763.78			
	მანძილი, მ Distance m	11.28		5.08	4.23	2.69	1.45		0.00	1.58	3.94	5.00	5.58	7.68	9.02	12.04	13.02			

71+00.00



საპროექტო მონაცემები
საპროექტო მონაცემები
MINISTRY OF REGIONAL DEVELOPMENT AND INFRASTRUCTURE OF GEORGIA
ROADS DEPARTMENT OF GEORGIA

კონსულტანტები CONSULTANTS



საქართველო
GEORGIA



გერმანია
GERMANY

საავტორული გზა: აგარა-კორმისი-ტსხინვალი კმ 1 - კმ 4; კმ 9 - კმ 16
მონაკვეთი: კმ 9 - კმ 16
Road: Agara-Kornisi-Tskhinvali km 1 - km 4; km 9 - km 16
Section: km 9 - km 16

განკვეთი
Cross section

დაამტკიცა:
APPROVED:

თარიღი
DATE

ნახაზი
DRAWING N

თარიღი
DATE

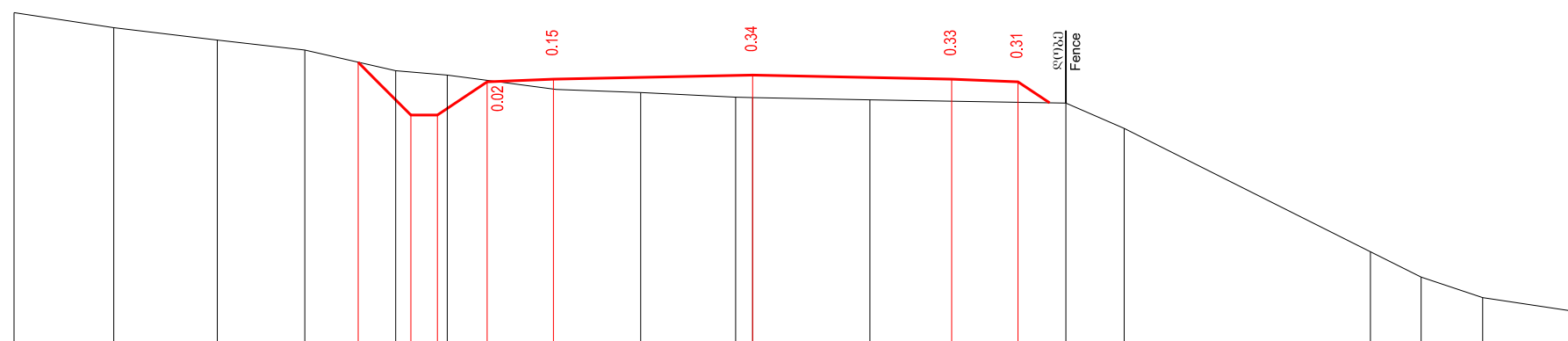
მასშტაბი 1:100
SCALE

ნახაზის ორიგინალური ზომა
ORIGINAL DRAWING SIZE A3

177

2014

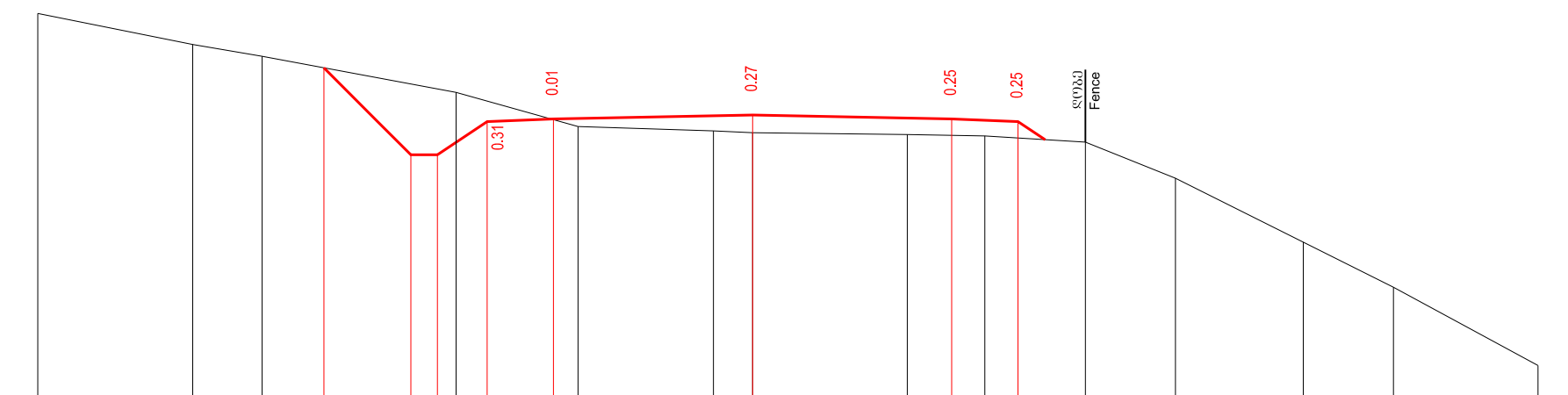
მასშტაბი 1:100
Scale 1:100



საპროექტო მონაცემები Project data	მოშენებულია, მ Level m																			
	მანძილი, მ Distance m																			
უძველესი მონაცემები Existing data	მოშენებულია, მ Level m	767.10	766.88	766.69	766.54	766.36	766.23	766.17	766.06	766.10	765.90	765.83	765.79	765.77	765.74	765.36	763.51	763.12	762.82	762.59
	მანძილი, მ Distance m	11.13	9.63	8.07	6.75	5.94	5.38	4.60	4.00	3.00	1.89	0.26	1.77	3.04	4.72	5.60	9.31	10.07	11.00	12.53



71+20.00

მასშტაბი 1:100
Scale 1:100



საპროექტო მონაცემები Project data	მოშენებულია, მ Level m																		
	მანძილი, მ Distance m																		
უძველესი მონაცემები Existing data	მოშენებულია, მ Level m	767.33	766.87	766.69	766.52	766.21	766.21	766.15	766.71	766.75	766.63	766.56	766.51	766.49	766.40	764.85	763.89	763.21	762.03
	მანძილი, მ Distance m	10.77	8.44	7.39	6.46	5.15	4.75	4.47	4.00	3.00	2.63	0.59	2.33	3.50	5.01	6.37	8.30	9.66	11.84

71+40.00



საპროექტო გზა: აგარა-კორმისი-ტსხინვალი კმ 1 - კმ 4; კმ 9 - კმ 16
 მონაკვეთი: კმ 9 - კმ 16
 Road: Agara-Kornisi-Tskhinvali km 1 - km 4; km 9 - km 16
 Section: km 9 - km 16

დასტურებულია:
APPROVED:

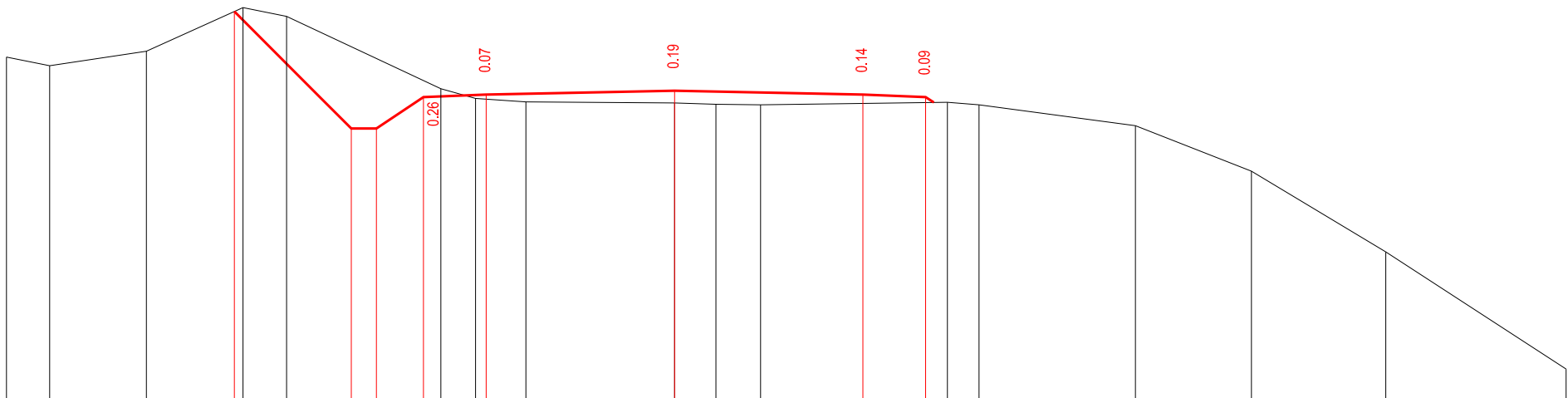
თარიღი
DATE

ნახაზის
DRAWING N 178

თარიღი
DATE 2014

მასშტაბი 1:100
ნახაზის ორიგინალური ზომა
ORIGINAL DRAWING SIZE A3

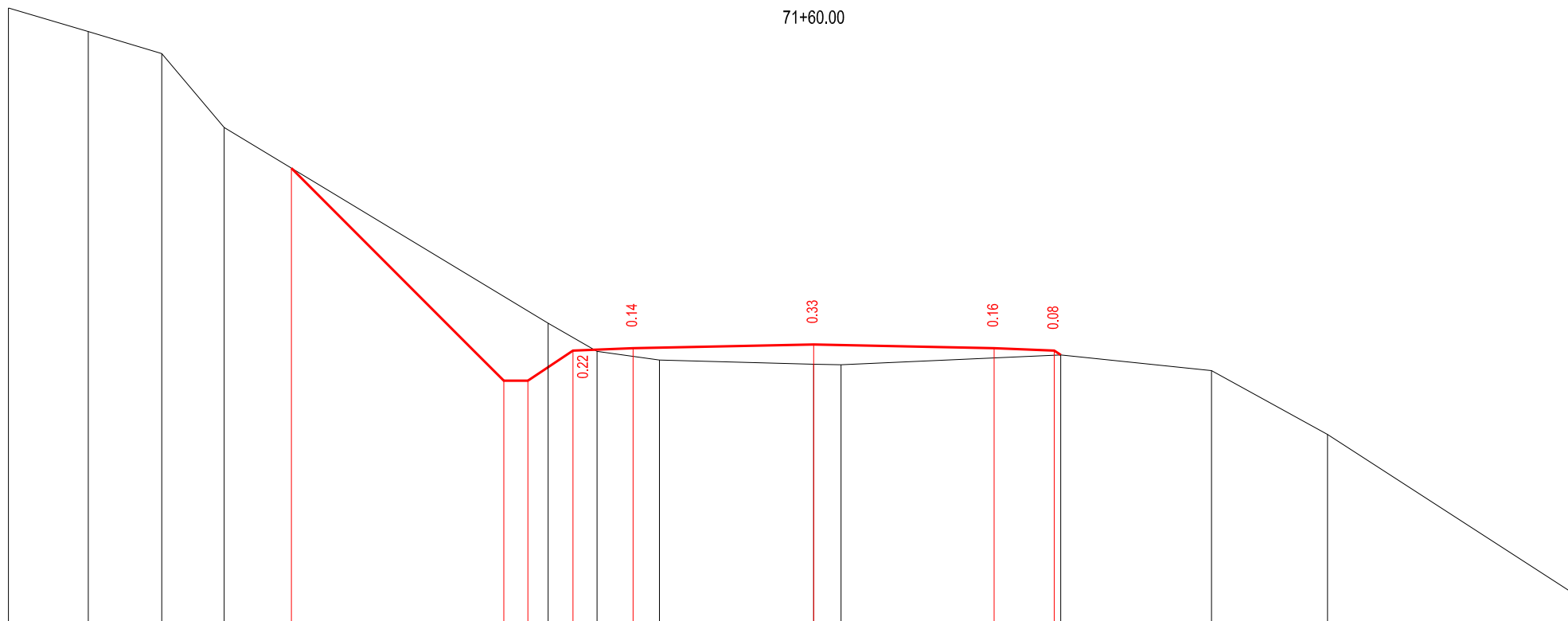
განვიხილო
Cross section



მასშტაბი 1:100
Scale 1:100

საპროექტო მონაცემები Project data	60მეტრიანი მანძილი, მ Level m																
	მანძილი, მ Distance m				7.01												
უპატოვრო მონაცემები Existing data	60მეტრიანი მანძილი, მ Level m	766.08	765.95	766.18	766.87	766.73											
	მანძილი, მ Distance m	10.64	9.96	8.41	6.87	6.18											
	60მეტრიანი მანძილი, მ Level m				765.58	765.43	765.37										
	მანძილი, მ Distance m				3.72	3.17	2.37										
	60მეტრიანი მანძილი, მ Level m				765.35	765.33	765.32										
	მანძილი, მ Distance m				0.00	0.66	1.37										
	60მეტრიანი მანძილი, მ Level m				765.36	765.32											
	მანძილი, მ Distance m				4.35	4.85											
	60მეტრიანი მანძილი, მ Level m				764.99												
	მანძილი, მ Distance m				7.34												
	60მეტრიანი მანძილი, მ Level m				764.27												
	მანძილი, მ Distance m				9.19												
	60მეტრიანი მანძილი, მ Level m				762.98												
	მანძილი, მ Distance m				11.33												
	60მეტრიანი მანძილი, მ Level m				761.12												

71+60.00



მასშტაბი 1:100
Scale 1:100

საპროექტო მონაცემები Project data	60მეტრიანი მანძილი, მ Level m																
	მანძილი, მ Distance m				8.68												
უპატოვრო მონაცემები Existing data	60მეტრიანი მანძილი, მ Level m	770.98	770.59	770.22	768.99												
	მანძილი, მ Distance m	13.38	12.06	10.83	9.80												
	60მეტრიანი მანძილი, მ Level m				765.74	765.28	765.13										
	მანძილი, მ Distance m				4.41	3.60	2.56										
	60მეტრიანი მანძილი, მ Level m				765.06	765.05											
	მანძილი, მ Distance m				0.00	0.46											
	60მეტრიანი მანძილი, მ Level m				765.22												
	მანძილი, მ Distance m				4.11												
	60მეტრიანი მანძილი, მ Level m				764.96												
	მანძილი, მ Distance m				6.61												
	60მეტრიანი მანძილი, მ Level m				763.89												
	მანძილი, მ Distance m				8.54												
	60მეტრიანი მანძილი, მ Level m				761.24												

71+80.00



საპროექტო მონაცემები
საპროექტო მონაცემები
MINISTRY OF REGIONAL DEVELOPMENT AND INFRASTRUCTURE OF GEORGIA
ROADS DEPARTMENT OF GEORGIA



საპროექტო მონაცემები
GEORGIA



გერმანია
GERMANY

საპროექტო მონაცემები: აგარა-კორნისი-თსხინვალი კმ 1 - კმ 4; კმ 9 - კმ 16
მონაცემები: კმ 9 - კმ 16
Road: Agara-Kornisi-Tskhinvali km 1 - km 4; km 9 - km 16
Section: km 9 - km 16

დასტურებულია:
APPROVED:

ნახაზი
DRAWING N 179

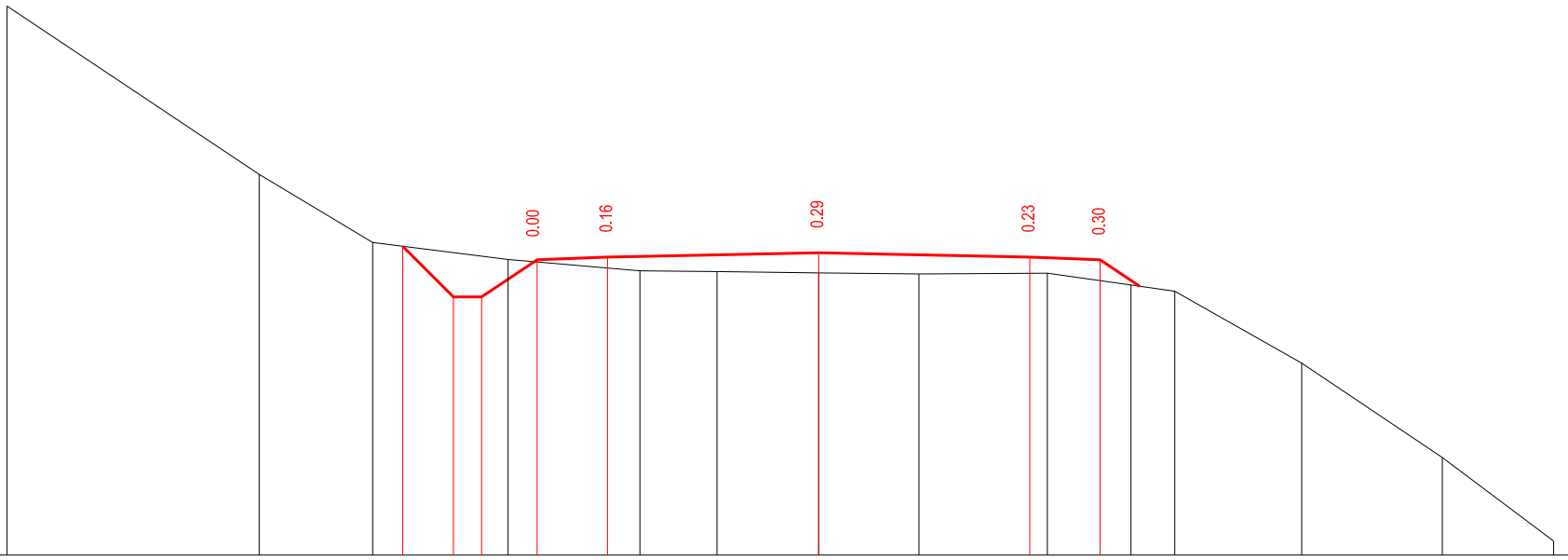
თარიღი
DATE 2014

თარიღი
DATE

მასშტაბი 1:100
საპროექტო მონაცემები

ორიგინალი ზომა
ORIGINAL DRAWING SIZE A3

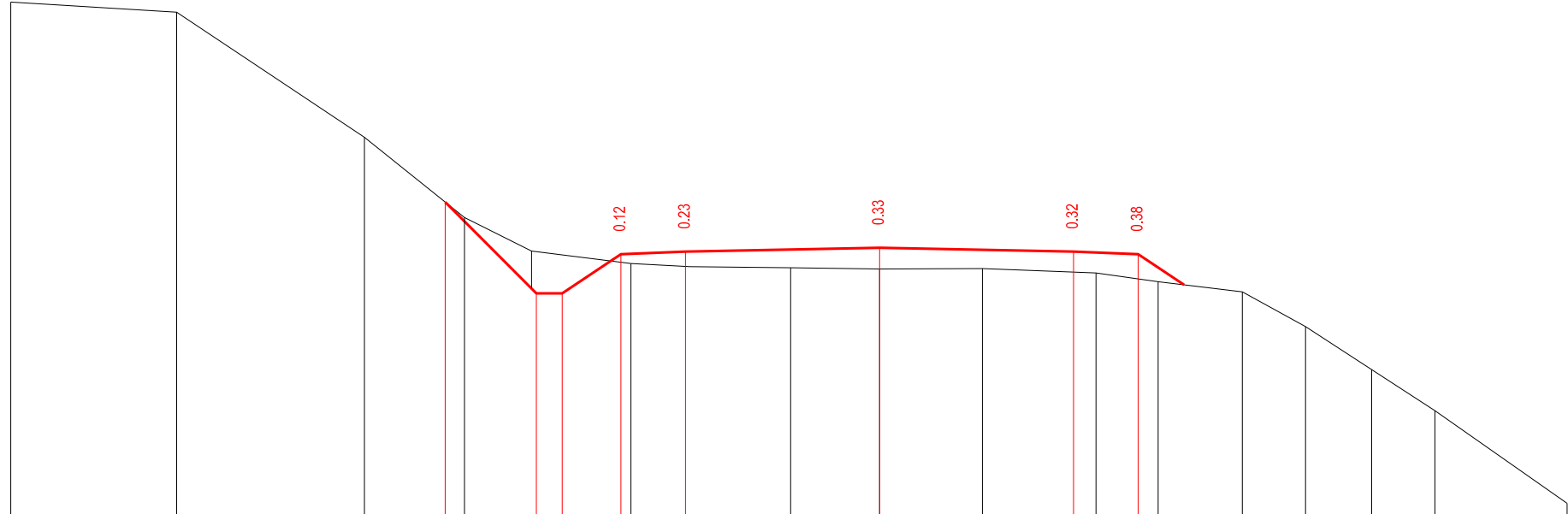
განაკვეთილი
Cross section



მასშტაბი 1:100
Scale 1:100

საპროექტო მონაცემები Project data	მოშენებულია, მ Level m																				
	მანძილი, მ Distance m																				
უძველესი მონაცემები Existing data	მოშენებულია, მ Level m	768.52	768.13	765.16	764.92	764.96	764.76	764.75	764.73	764.72	764.73	764.56	764.47	763.45	762.11	760.93					
	მანძილი, მ Distance m	11.53	7.95	6.34	4.41	2.54	1.45	0.00	1.43	3.25	4.44	5.06	6.86	8.86	10.44						

72+40.00



მასშტაბი 1:100
Scale 1:100

საპროექტო მონაცემები Project data	მოშენებულია, მ Level m																				
	მანძილი, მ Distance m																				
უძველესი მონაცემები Existing data	მოშენებულია, მ Level m	768.69	768.54	766.60	765.36	764.84	764.65	764.60	764.59	764.57	764.57	764.51	764.37	764.21	763.68	763.01	762.38	760.94			
	მანძილი, მ Distance m	13.44	10.87	7.97	6.42	5.38	3.85	2.93	1.38	0.00	1.59	3.35	4.31	5.61	6.59	7.61	8.59	10.63			

72+60.00



საპროექტო მონაცემები
საპროექტო მონაცემები
MINISTRY OF REGIONAL DEVELOPMENT AND INFRASTRUCTURE OF GEORGIA
ROADS DEPARTMENT OF GEORGIA

კონსულტანტები CONSULTANTS



KOCKS ENGINEERS

საქართველო GEORGIA

გერმანია GERMANY

საავტორული გზა: აგარა-კორნისი-ტსხინვალი კმ 1 - კმ 4; კმ 9 - კმ 16
მონაკვეთი: კმ 9 - კმ 16
Road: Agara-Kornisi-Tskhinvali km 1 - km 4; km 9 - km 16
Section: km 9 - km 16

განკვეთი
Cross section

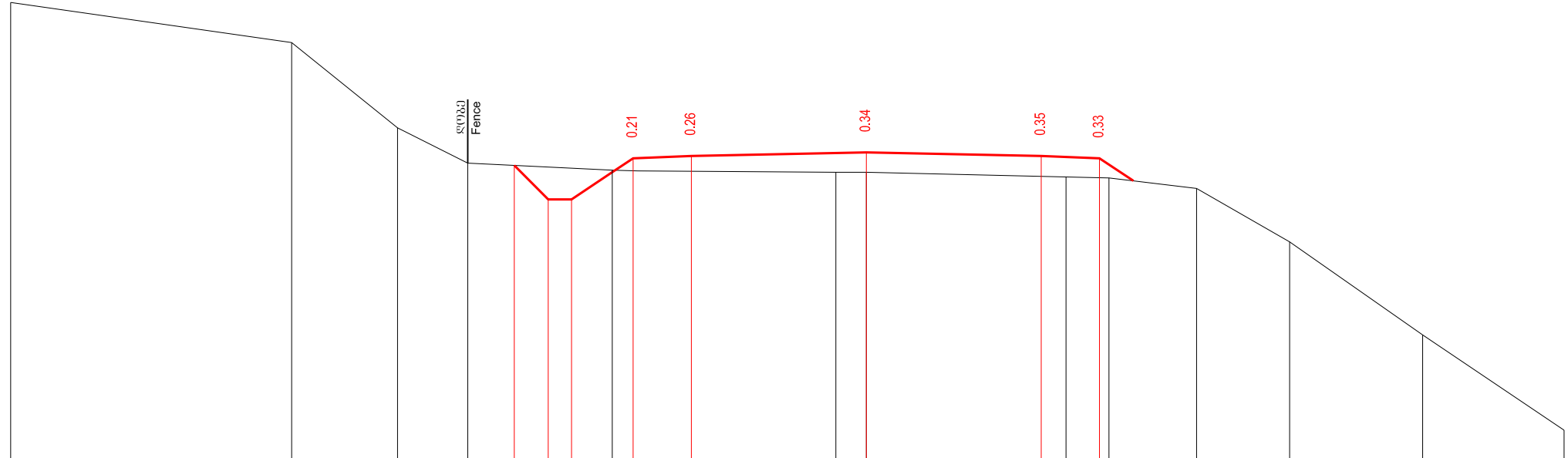
დაამტკიცა:
APPROVED:

თარიღი
DATE

ნახაზი
DRAWING N 181

თარიღი
DATE 2014

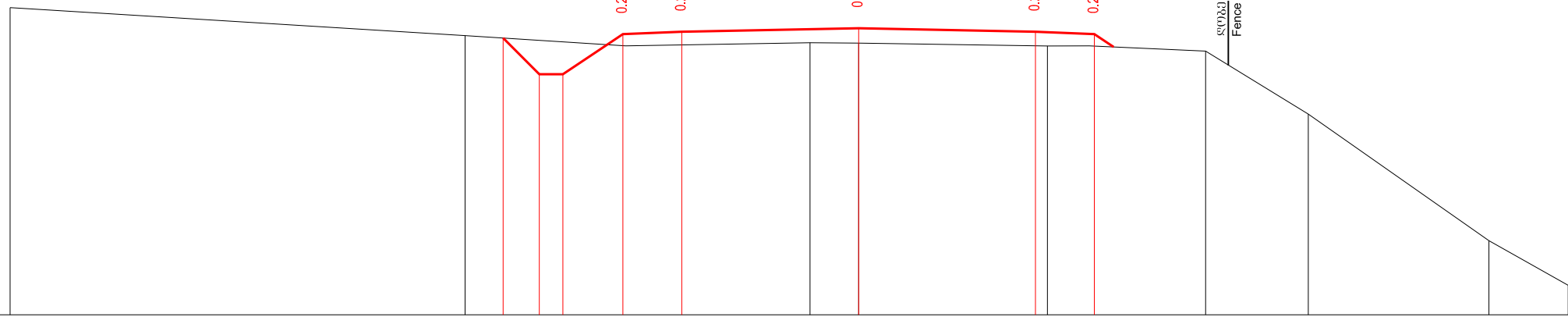
მასშტაბი 1:100
ნახაზის ორიგინალური ზომა
ORIGINAL DRAWING SIZE A3



მასშტაბი 1:100
Scale 1:100

საპროექტო მონაცემები Project data	საპროექტო მონაცემები Level m																			
	მანძილი, მ Distance m																			
ზღვრული მონაცემები Existing data	საპროექტო მონაცემები Level m	767.34	766.65	765.19	764.58		764.46	764.45		764.42	764.42		764.34	764.33	764.15	763.23	761.63	760.00		
	მანძილი, მ Distance m	14.68	9.86	8.04	6.84		4.36	3.92		0.52	0.00		3.42	4.16	5.66	7.26	9.54	11.97		

72+80.00

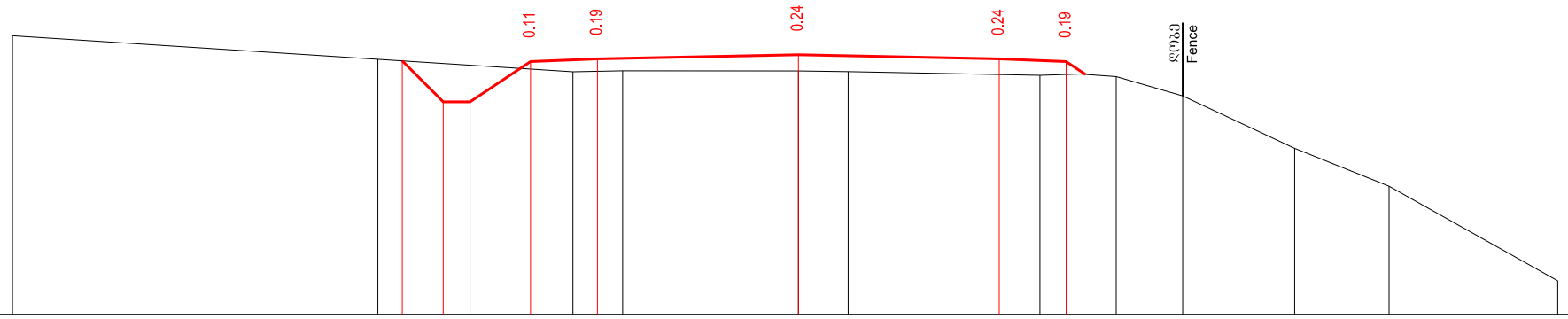


მასშტაბი 1:100
Scale 1:100

საპროექტო მონაცემები Project data	საპროექტო მონაცემები Level m																			
	მანძილი, მ Distance m																			
ზღვრული მონაცემები Existing data	საპროექტო მონაცემები Level m	764.92	764.45		764.27	764.51	764.33	764.32		764.27	764.27	764.18	763.12	760.97	760.22					
	მანძილი, მ Distance m	14.40	6.68		3.95	3.00	0.82	0.00		3.20	3.92	5.89	7.63	10.69	12.04					

73+00.00

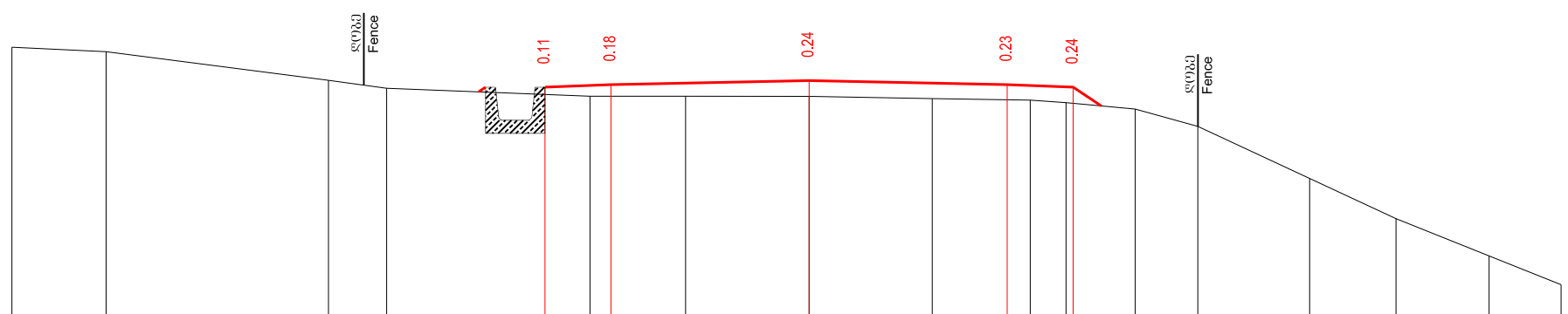
მასშტაბი 1:100
Scale 1:100



საპროექტო მონაცემები Project data	მოშენებულია, მ Level m																						
	მანძილი, მ Distance m																						
უძველესი მონაცემები Existing data	მოშენებულია, მ Level m	764.60																					
	მანძილი, მ Distance m	11.74			6.28				3.37	2.63				0.00	0.74			3.61	4.21	4.75	5.74	7.41	8.82

73+20.00

მასშტაბი 1:100
Scale 1:100



საპროექტო მონაცემები Project data	მოშენებულია, მ Level m																								
	მანძილი, მ Distance m																								
უძველესი მონაცემები Existing data	მოშენებულია, მ Level m	764.50	764.43																						
	მანძილი, მ Distance m	12.07	10.65			7.28	6.40				3.32	1.87		0.00		1.87		3.35	3.89	4.94	5.89	7.58	8.89	10.30	11.39

73+40.00



საპროექტო მონაცემები
MINISTRY OF REGIONAL DEVELOPMENT AND INFRASTRUCTURE OF GEORGIA
ROADS DEPARTMENT OF GEORGIA

კონსულტანტები CONSULTANTS



საქართველო
GEORGIA



გერმანია
GERMANY

საავტომობილო გზა: აგარა-კორნისი-ტსხინვალი კმ 1 - კმ 4; კმ 9 - კმ 16
მონაკვეთი: კმ 9 - კმ 16
Road: Agara-Kornisi-Tskhinvali km 1 - km 4; km 9 - km 16
Section: km 9 - km 16

განკვეთი
Cross section

დაამტკიცა:
APPROVED:

თარიღი
DATE

ნახაზი
DRAWING N

თარიღი
DATE

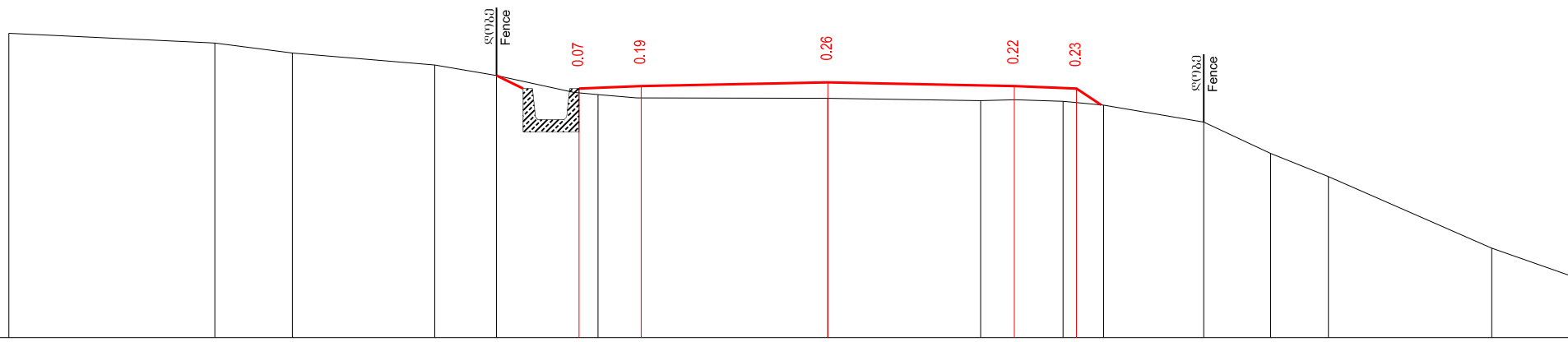
მასშტაბი
SCALE

ნახაზის ორიგინალური ზომა
ORIGINAL DRAWING SIZE A3

183

2014

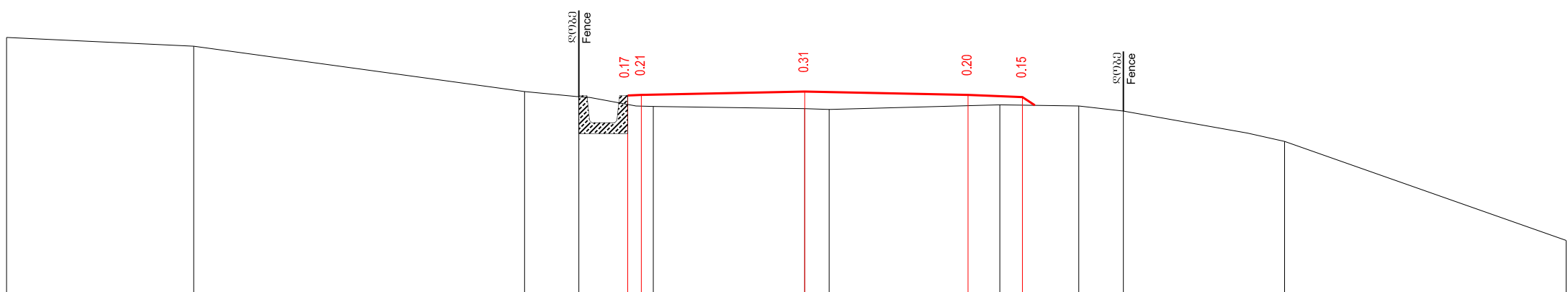
მასშტაბი 1:100
Scale 1:100



საპროექტო მონაცემები Project data	საპროექტო მონაცემები Level m																				
	მანძილები, მ Distance m																				
უძველესი მონაცემები Existing data	საპროექტო მონაცემები Level m	764.45																			
	მანძილები, მ Distance m	13.17	9.86	8.61	6.32	5.33	4.08	3.89	3.07	0.00	2.46	3.01	3.78	4.43	6.05	7.12	8.05	10.68	11.93		

73+60.00

მასშტაბი 1:100
Scale 1:100



საპროექტო მონაცემები Project data	საპროექტო მონაცემები Level m																					
	მანძილები, მ Distance m																					
უძველესი მონაცემები Existing data	საპროექტო მონაცემები Level m	764.39																				
	მანძილები, მ Distance m	14.66	11.22			5.15	4.15	3.95	3.10	2.78	0.00	0.45	3.58	5.03	5.85		8.81					13.98

73+80.00



საპროექტო მონაცემები
საპროექტო მონაცემები
MINISTRY OF REGIONAL DEVELOPMENT AND INFRASTRUCTURE OF GEORGIA
ROADS DEPARTMENT OF GEORGIA

კონსულტანტები
CONSULTANTS



საქართველო
GEORGIA



გერმანია
GERMANY

საავტორიტეტო გზა: აგარა-კორმისი-ტსხინვალი კმ 1 - კმ 4; კმ 9 - კმ 16
მონაკვეთი: კმ 9 - კმ 16
Road: Agara-Kornisi-Tskhinvali km 1 - km 4; km 9 - km 16
Section: km 9 - km 16

დაამტკიცა:
APPROVED:

თარიღი
DATE

ნახაზი
DRAWING N 184

თარიღი
DATE 2014

მასშტაბი 1:100
ნახაზის ორიგინალური ზომა
ORIGINAL DRAWING SIZE A3